



АДМИНИСТРАЦИЯ ГОРОДА СМОЛЕНСКА

РАСПОРЯЖЕНИЕ

от 23.08.2024 № 552-р/орг

Об использовании земельных участков в городе Смоленске без их предоставления и установления сервитута, публичного сервитута

В соответствии с Земельным кодексом Российской Федерации, постановлениями Правительства Российской Федерации от 03.12.2014 № 1300 «Об утверждении перечня видов объектов, размещение которых может осуществляться на землях или земельных участках, находящихся в государственной или муниципальной собственности, без предоставления земельных участков и установления сервитутов», Администрации Смоленской области от 28.05.2015 № 302 «Об утверждении Положения о порядке и условиях размещения объектов на землях или земельных участках, находящихся в государственной или муниципальной собственности, без предоставления земельных участков и установления сервитутов, публичного сервитута», решениями 69-й сессии Смоленского городского Совета IV созыва от 20.02.2015 № 1323 «Об определении уполномоченного органа на распоряжение земельными участками, государственная собственность на которые не разграничена, на территории города Смоленска», 70-й сессии Смоленского городского Совета IV созыва от 27.03.2015 № 1354 «Об утверждении Положения о разграничении полномочий органов местного самоуправления в сфере управления и распоряжения земельными участками, находящимися в муниципальной собственности города Смоленска», 41-й сессии Смоленского городского Совета VI созыва от 29.08.2023 № 633 «Об утверждении Правил определения размера платы за использование земельных участков, находящихся в муниципальной собственности города Смоленска, без предоставления земельных участков и установления сервитутов, публичного сервитута для размещения объектов, виды которых установлены постановлением Правительства Российской Федерации от 03.12.2014 № 1300 «Об утверждении перечня видов объектов, размещение которых может осуществляться на землях или земельных участках, находящихся в государственной или муниципальной собственности, без

предоставления земельных участков и установления сервитутов», а также условий и сроков ее внесения» (далее - решение Смоленского городского Совета от 29.08.2023 № 633), постановлениями Администрации города Смоленска от 01.11.2023 № 3073-адм «Об утверждении Правил определения размера платы за использование земельных участков, государственная собственность на которые не разграничена, на территории города Смоленска без предоставления земельных участков и установления сервитутов, публичного сервитута для размещения объектов, виды которых установлены постановлением Правительства Российской Федерации от 03.12.2014 № 1300 «Об утверждении перечня видов объектов, размещение которых может осуществляться на землях или земельных участках, находящихся в государственной или муниципальной собственности, без предоставления земельных участков и установления сервитутов», а также условий и сроков ее внесения» (далее - постановление Администрации города Смоленска от 01.11.2023 № 3073-адм), от 15.11.2023 № 3206-адм «Об утверждении Административного регламента Администрации города Смоленска по предоставлению муниципальной услуги «Выдача разрешения на использование земель или земельного участка, которые находятся в государственной или муниципальной собственности, без предоставления земельных участков и установления сервитута, публичного сервитута», на основании заявлений общества с ограниченной ответственностью «Городская управляющая компания» (далее – ООО «Городская управляющая компания») от 30.07.2024, руководствуясь Уставом города Смоленска,

Администрация города Смоленска п о с т а н о в л я е т:

1. Предоставить ООО «Городская управляющая компания» (ОГРН 1236700007158, ИНН 6732247222) право использовать без предоставления и установления сервитута, публичного сервитута для элементов благоустройства территории, в том числе малых архитектурных форм, за исключением некапитальных нестационарных строений и сооружений, рекламных конструкций, применяемых как составные части благоустройства территории:

- земельный участок с кадастровым номером 67:27:0012709:362 площадью 23 кв. м, отнесенный к категории земель населенных пунктов, находящийся в муниципальной собственности города Смоленска, расположенный по адресу (иное описание местоположения): Российская Федерация, Смоленская область, город Смоленск, улица Чернышевского, в районе дома 5;

- земельный участок с кадастровым номером 67:27:0013907:312 площадью 27 кв. м, отнесенный к категории земель населенных пунктов, находящийся в муниципальной собственности города Смоленска, расположенный по адресу (иное описание местоположения): Российская Федерация, Смоленская область, город Смоленск, улица Юрьева, в районе дома 9;

- земельный участок с кадастровым номером 67:27:0013343:649 площадью 17 кв. м, отнесенный к категории земель населенных пунктов, находящийся в муниципальной собственности города Смоленска, расположенный по адресу (иное описание местоположения): Российская Федерация, Смоленская область, город Смоленск, улица Лавочкина, в районе дома 72;

- земельный участок с кадастровым номером 67:27:0013907:311 площадью 19 кв. м, отнесенный к категории земель населенных пунктов, находящийся в муниципальной собственности города Смоленска, расположенный по адресу (иное описание местоположения): Российская Федерация, Смоленская область, город Смоленск, улица Островского, в районе дома 6;

- земельный участок с кадастровым номером 67:27:0020301:400 площадью 10 кв. м, отнесенный к категории земель населенных пунктов, находящийся в муниципальной собственности города Смоленска, расположенный по адресу (иное описание местоположения): Российская Федерация, Смоленская область, город Смоленск, улица Бакунина, в районе дома 10в;

- земельный участок с кадастровым номером 67:27:0013451:289 площадью 6 кв. м, отнесенный к категории земель населенных пунктов, находящийся в муниципальной собственности города Смоленска, расположенный по адресу (иное описание местоположения): Российская Федерация, Смоленская область, город Смоленск, улица Фрунзе, в районе дома 9;

- земельный участок с кадастровым номером 67:27:0013602:621 площадью 17 кв. м, отнесенный к категории земель населенных пунктов, находящийся в муниципальной собственности города Смоленска, расположенный по адресу (иное описание местоположения): Российская Федерация, Смоленская область, город Смоленск, улица Кутузова, в районе дома 1;

- земельный участок с кадастровым номером 67:27:0013934:994 площадью 3 кв. м, отнесенный к категории земель населенных пунктов, находящийся в муниципальной собственности города Смоленска, расположенный по адресу (иное описание местоположения): Российская Федерация, Смоленская область, город Смоленск, улица Фрунзе, в районе дома 34;

- земельный участок с кадастровым номером 67:27:0011015:83 площадью 67 кв. м, отнесенный к категории земель населенных пунктов, находящийся в муниципальной собственности города Смоленска, расположенный по адресу (иное описание местоположения): Российская Федерация, Смоленская область, город Смоленск, поселок Пронино, в районе дома 1;

- земельный участок с кадастровым номером 67:27:0010311:126 площадью 11 кв. м, отнесенный к категории земель населенных пунктов, находящийся в муниципальной собственности города Смоленска,

расположенный по адресу (иное описание местоположения): Российская Федерация, Смоленская область, город Смоленск, улица Куйбышева, в районе домов 10 и 8;

- земельный участок с кадастровым номером 67:27:0013934:995 площадью 8 кв. м, отнесенный к категории земель населенных пунктов, находящийся в муниципальной собственности города Смоленска, расположенный по адресу (иное описание местоположения): Российская Федерация, Смоленская область, город Смоленск, улица Фрунзе, в районе дома 20а;

- земельный участок с кадастровым номером 67:27:0013450:127 площадью 12 кв. м, отнесенный к категории земель населенных пунктов, находящийся в муниципальной собственности города Смоленска, расположенный по адресу (иное описание местоположения): Российская Федерация, Смоленская область, город Смоленск, Витебское шоссе, в районе дома 22;

- земельный участок с кадастровым номером 67:27:0010310:379 площадью 39 кв. м, отнесенный к категории земель населенных пунктов, находящийся в муниципальной собственности города Смоленска, расположенный по адресу (иное описание местоположения): Российская Федерация, Смоленская область, город Смоленск, улица Щорса, в районе домов 3 и 4;

- земельный участок с кадастровым номером 67:27:0020215:210 площадью 10 кв. м, отнесенный к категории земель населенных пунктов, находящийся в муниципальной собственности города Смоленска, расположенный по адресу (иное описание местоположения): Российская Федерация, Смоленская область, город Смоленск, 1-й Краснофлотский переулок, в районе дома 13;

- земельный участок с кадастровым номером 67:27:0020409:438 площадью 4 кв. м, отнесенный к категории земель населенных пунктов, находящийся в муниципальной собственности города Смоленска, расположенный по адресу (иное описание местоположения): Российская Федерация, Смоленская область, город Смоленск, 4-й Краснофлотский переулок, в районе дома 5;

- земельный участок с кадастровым номером 67:27:0020301:399 площадью 9 кв. м, отнесенный к категории земель населенных пунктов, находящийся в муниципальной собственности города Смоленска, расположенный по адресу (иное описание местоположения): Российская Федерация, Смоленская область, город Смоленск, улица Красина, в районе дома 18а;

- земельный участок с кадастровым номером 67:27:0013444:230 площадью 14 кв. м, отнесенный к категории земель населенных пунктов, находящийся в муниципальной собственности города Смоленска, расположенный по адресу (иное описание местоположения): Российская Федерация, Смоленская область, город Смоленск, Витебское шоссе, в районе дома 44;

- земельный участок с кадастровым номером 67:27:0013905:350 площадью 18 кв. м, отнесенный к категории земель населенных пунктов, находящийся в муниципальной собственности города Смоленска, расположенный по адресу (иное описание местоположения): Российская Федерация, Смоленская область, город Смоленск, улица Генерала Лукина, в районе дома 10а;

- земельный участок с кадастровым номером 67:27:0013903:625 площадью 27 кв. м, отнесенный к категории земель населенных пунктов, находящийся в муниципальной собственности города Смоленска, расположенный по адресу (иное описание местоположения): Российская Федерация, Смоленская область, город Смоленск, улица Юрьева, в районе дома 1/6;

- земельный участок площадью 76 кв. м, отнесенный к категории земель населенных пунктов, находящийся на землях, государственная собственность на которые не разграничена, расположенный по адресу (иное описание местоположения): Российская Федерация, Смоленская область, город Смоленск, улица Бакунина, в районе дома 10в, в границах кадастрового квартала 67:27:0020301;

- земельный участок площадью 95 кв. м, отнесенный к категории земель населенных пунктов, находящийся на землях, государственная собственность на которые не разграничена, расположенный по адресу (иное описание местоположения): Российская Федерация, Смоленская область, город Смоленск, улица Генерала Лукина, в районе дома 10а, в границах кадастрового квартала 67:27:0013905;

- земельный участок площадью 83 кв. м, отнесенный к категории земель населенных пунктов, находящийся на землях, государственная собственность на которые не разграничена, расположенный по адресу (иное описание местоположения): Российская Федерация, Смоленская область, город Смоленск, Витебское шоссе, в районе дома 44, в границах кадастрового квартала 67:27:0013444;

- земельный участок площадью 60 кв. м, отнесенный к категории земель населенных пунктов, находящийся на землях, государственная собственность на которые не разграничена, расположенный по адресу (иное описание местоположения): Российская Федерация, Смоленская область, город Смоленск, 4-й Краснофлотский переулок, в районе дома 5, в границах кадастрового квартала 67:27:0020409;

- земельный участок площадью 50 кв. м, отнесенный к категории земель населенных пунктов, находящийся на землях, государственная собственность на которые не разграничена, расположенный по адресу (иное описание местоположения): Российская Федерация, Смоленская область, город Смоленск, 1-й Краснофлотский переулок, в районе дома 13, в границах кадастрового квартала 67:27:0020215;

- земельный участок площадью 78 кв. м, отнесенный к категории земель населенных пунктов, находящийся на землях, государственная собственность на которые не разграничена, расположенный по адресу (иное описание

местоположения): Российская Федерация, Смоленская область, город Смоленск, Витебское шоссе, в районе дома 22, в границах кадастрового квартала 67:27:0013450;

- земельный участок площадью 143 кв. м, отнесенный к категории земель населенных пунктов, находящийся на землях, государственная собственность на которые не разграничена, расположенный по адресу (иное описание местоположения): Российская Федерация, Смоленская область, город Смоленск, улица Щорса, в районе домов 3 и 4, в границах кадастрового квартала 67:27:0010310;

- земельный участок площадью 80 кв. м, отнесенный к категории земель населенных пунктов, находящийся на землях, государственная собственность на которые не разграничена, расположенный по адресу (иное описание местоположения): Российская Федерация, Смоленская область, город Смоленск, улица Куйбышева, в районе дома 10 и 8, в границах кадастрового квартала 67:27:0010311;

- земельный участок площадью 60 кв. м, отнесенный к категории земель населенных пунктов, находящийся на землях, государственная собственность на которые не разграничена, расположенный по адресу (иное описание местоположения): Российская Федерация, Смоленская область, город Смоленск, улица Фрунзе, в районе дома 34, в границах кадастрового квартала 67:27:0013934;

- земельный участок площадью 70 кв. м, отнесенный к категории земель населенных пунктов, находящийся на землях, государственная собственность на которые не разграничена, расположенный по адресу (иное описание местоположения): Российская Федерация, Смоленская область, город Смоленск, улица Фрунзе, в районе дома 5, в границах кадастрового квартала 67:27:0013451;

- земельный участок площадью 69 кв. м, отнесенный к категории земель населенных пунктов, находящийся на землях, государственная собственность на которые не разграничена, расположенный по адресу (иное описание местоположения): Российская Федерация, Смоленская область, город Смоленск, улица Фрунзе, в районе дома 20а, в границах кадастрового квартала 67:27:0013934;

- земельный участок площадью 88 кв. м, отнесенный к категории земель населенных пунктов, находящийся на землях, государственная собственность на которые не разграничена, расположенный по адресу (иное описание местоположения): Российская Федерация, Смоленская область, город Смоленск, поселок Пронино, в районе дома 1, в границах кадастрового квартала 67:27:0011015;

- земельный участок площадью 73 кв. м, отнесенный к категории земель населенных пунктов, находящийся на землях, государственная собственность на которые не разграничена, расположенный по адресу (иное описание местоположения): Российская Федерация, Смоленская область, город Смоленск, улица Фрунзе, в районе дома 9, в границах кадастрового квартала 67:27:0013451;

- земельный участок площадью 107 кв. м, отнесенный к категории земель населенных пунктов, находящийся на землях, государственная собственность на которые не разграничена, расположенный по адресу (иное описание местоположения): Российская Федерация, Смоленская область, город Смоленск, улица Чернышевского, в районе дома 5, в границах кадастрового квартала 67:27:0012709;

- земельный участок площадью 126 кв. м, отнесенный к категории земель населенных пунктов, находящийся на землях, государственная собственность на которые не разграничена, расположенный по адресу (иное описание местоположения): Российская Федерация, Смоленская область, город Смоленск, улица Лавочкина, в районе дома 72, в границах кадастрового квартала 67:27:0013343;

- земельный участок площадью 92 кв. м, отнесенный к категории земель населенных пунктов, находящийся на землях, государственная собственность на которые не разграничена, расположенный по адресу (иное описание местоположения): Российская Федерация, Смоленская область, город Смоленск, улица Кутузова, в районе дома 1, в границах кадастрового квартала 67:27:0013602;

- земельный участок площадью 113 кв. м, отнесенный к категории земель населенных пунктов, находящийся на землях, государственная собственность на которые не разграничена, расположенный по адресу (иное описание местоположения): Российская Федерация, Смоленская область, город Смоленск, улица Юрьева, в районе дома 9, в границах кадастрового квартала 67:27:0013907;

- земельный участок площадью 101 кв. м, отнесенный к категории земель населенных пунктов, находящийся на землях, государственная собственность на которые не разграничена, расположенный по адресу (иное описание местоположения): Российская Федерация, Смоленская область, город Смоленск, улица Островского, в районе дома 6, в границах кадастрового квартала 67:27:0013907;

- земельный участок площадью 65 кв. м, отнесенный к категории земель населенных пунктов, находящийся на землях, государственная собственность на которые не разграничена, расположенный по адресу (иное описание местоположения): Российская Федерация, Смоленская область, город Смоленск, улица Юрьева, в районе дома 1/6, в границах кадастрового квартала 67:27:0013903.

2. Координаты характерных точек границ земельных участков, предполагаемых к использованию, отображены на схемах границ, являющихся неотъемлемой частью настоящего распоряжения (приложения № 1 - 38).

3. Срок использования земельных участков, указанных в пункте 1 настоящего распоряжения, - 15 лет.

4. Размер платы за использование земельных участков, указанных в пункте 1 настоящего распоряжения, определяется Управлением имущественных, земельных и жилищных отношений Администрации города Смоленска в соответствии с решением Смоленского городского Совета

от 29.08.2023 № 633, постановлением Администрации города Смоленска от 01.11.2023 № 3073-адм.

5. ООО «Городская управляющая компания»:

5.1. Выполнить требования о приведении земельных участков в состояние, пригодное для использования в соответствии с видом разрешенного использования, и о проведении необходимых работ по рекультивации в случае, если использование земельных участков приведет к порче или уничтожению плодородного слоя почвы в границах земельных участков, указанных в пункте 1 настоящего распоряжения.

5.2. В течение 60 дней с даты принятия настоящего распоряжения согласовать с Управлением архитектуры и градостроительства Администрации города Смоленска проект благоустройства, связанный с проведением благоустройства и озеленения земельных участков, указанных в пункте 1 настоящего распоряжения.


6. Использование земельных участков, указанных в пункте 1 настоящего распоряжения, в зоне прохождения инженерной и транспортной инфраструктур, в зонах с особыми условиями использования территории, а также в охранной зоне территории объекта культурного наследия (памятника истории и культуры) федерального значения «Культурный слой города IX-XVII веков» осуществлять в соответствии с установленным правовым режимом.

7. Приемку в эксплуатацию размещаемых объектов необходимо осуществлять с участием представителя Администрации города Смоленска.

8. Администрация города Смоленска оставляет за собой право предоставлять земельные участки, указанные в пункте 1 настоящего распоряжения, физическому или юридическому лицу без прекращения предоставленного настоящим распоряжением права использования земельных участков.

9. Управлению информационных технологий Администрации города Смоленска разместить настоящее распоряжение на официальном сайте Администрации города Смоленска.

Глава города Смоленска



А.А. Новиков

Утверждена
 распоряжением
 Администрации
 г. Смоленска
 от 27.05.2024г.

№ 552-р/от "23" 08 2024г.

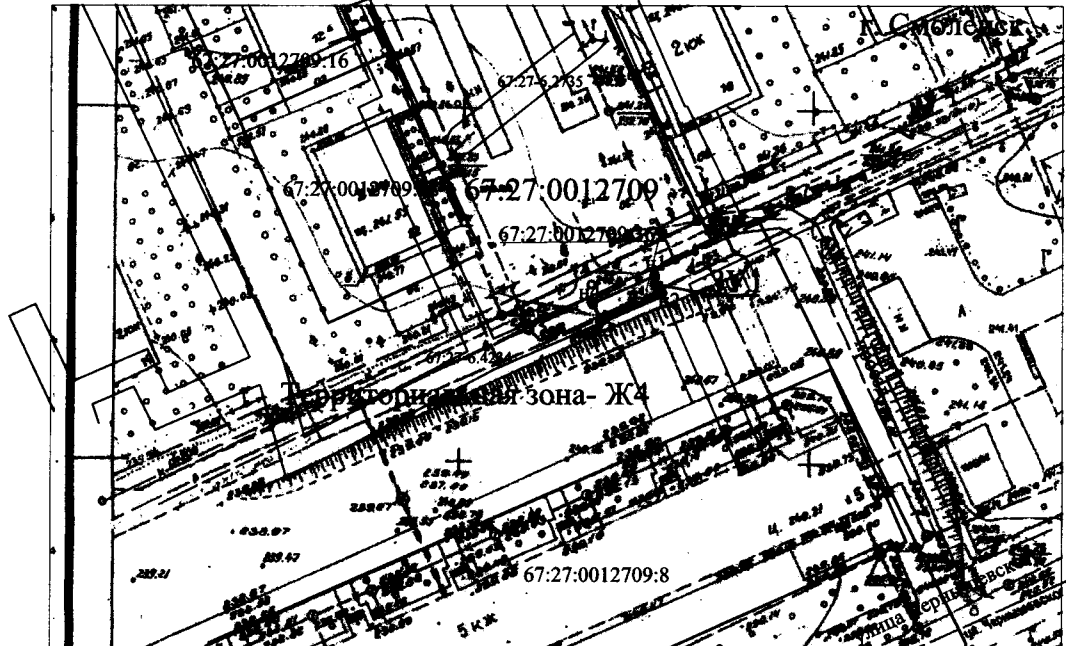
С
Ю

СХЕМА ГРАНИЦ предполагаемых к использованию земель или части земельного участка на кадастровом плане территории

Наименование планируемого к размещению объекта: Элементы благоустройства территории, в том числе малые архитектурные формы, за исключением некапитальных стационарных строений и сооружений, рекламных конструкций, применяемых как составные части благоустройства территории. (в соответствии с п.4 постановления Правительства Российской Федерации №1300 от 3.12.2014г.)

- Местоположение объекта: Российская Федерация, Смоленская область, г.Смоленск, улица Чернышевского, в районе дома №5
 Кадастровый номер кадастрового квартала: 67:27:0012709
 Кадастровый номер земельного участка: 67:27:0012709:362
 Площадь предполагаемых к использованию земель: 23 кв. м.
 Категория земель: Земли населенных пунктов
 Вид разрешенного использования: благоустройство территории
 Ограничения использования земель или земельного участка, в том числе: -
 Наличие объектов инженерной инфраструктуры и их характеристики: водопровод, ливневая канализация, теплотрасса, газопровод
 Наличие объектов инженерной инфраструктуры и их характеристики: ВЛ 0,4кВ №2 ТП 077
 Наличие объектов транспортной инфраструктуры и их характеристики: улица Чернышевского
 Наличие и параметры охраны, санитарно-защитных и иных зон, в том числе проектируемых: охранный зона инженерных коммуникаций (67:27-6.4234) охранный зона инженерных коммуникаций (67:27-6.2735)
 Наличие особо охраняемых природных территорий, объектов культурного наследия, иных территорий и объектов, ограничивающих использование земельного участка: -

Чертеж размещения объекта
 на предполагаемых к использованию землях государственной собственности,
 выполненный на основе материалов инженерно-геодезических изысканий
 в масштабе 1:2000 - 1:500 с учетом сведений государственного кадастра недвижимости



Описание границ смежных землепользователей

Каталог координат образуемых земельных участков

| |
|---|
| От точки №н1 до №точки н1- земли неразграниченной государственной собственности |
| |
| |
| |
| |

| Номер точки | КООРДИНАТЫ | | Дир.углы | Меры линий, м | На точку |
|-------------|------------|------------|--------------|---------------|----------|
| | X | Y | | | |
| н1 | 462682.03 | 1219209.80 | 155° 23' 6" | 2.50 | 2 |
| н2 | 462679.76 | 1219210.84 | 245° 16' 51" | 9.30 | 3 |
| н3 | 462675.87 | 1219202.39 | 335° 28' 49" | 2.51 | 4 |
| н4 | 462678.15 | 1219201.35 | 65° 20' 12" | 9.30 | 5 |
| н1 | 462682.03 | 1219209.80 | 0° 0' 0" | 0.00 | 1 |

Масштаб 1:1000

- Условные обозначения:
- границы охранных зон, включенные в ЕГРН
 - граница образуемого земельного участка
 - граница кадастрового квартала
 - дорота
 - граница земельного участка включенная в ГКН и не изменяемая при проведении кадастровых работ
- 67:27:0020301 - номер кадастрового квартала
 :3У1 - номер образуемой части земельного участка
 67:27:0020301:28 - номер существующего земельного участка по сведениям ЕГРН
 н2 - характерная точка границ образуемого земельного участка

Заявитель

 Место для оттиска печати (для юридических лиц и индивидуальных предпринимателей)

/ Дата "30" мая 2024г.

Утверждена
 Роспотребнадзор
 Архивное дело
 20.06.2024

№ 50/08/2024-23/08 08 2024г.

СХЕМА ГРАНИЦ

предполагаемых к использованию земель или части земельного участка на кадастровом плане территории

Наименование планируемого к размещению объекта: Элементы благоустройства территории, в том числе малые архитектурные формы, за исключением некапитальных нестационарных строений и сооружений, рекламных конструкций, применяемых как составные части благоустройства территории. (в соответствии с п.4 постановления Правительства Российской Федерации №1300 от 3.12.2014г.)

Местоположение объекта: Российская Федерация, Смоленская область, г.Смоленск, улица Юрьева, в районе дома № 9

Кадастровый номер кадастрового квартала: 67:27:0013907

Кадастровый номер земельного участка: 67:27:0013907:312

Площадь предполагаемых к использованию земель: 27 кв.м.

Категория земель: Земли населенных пунктов

Вид разрешенного использования: благоустройство территории

Ограничения использования земель или земельного участка, в том числе: -

Наличие объектов инженерной инфраструктуры и их характеристики: ВЛ-0,4кВ УО ТП-434 №1, КЛ ТП-434-ТП-393 Л-1613

Наличие объектов инженерной инфраструктуры и их характеристики: водопровод, ливневая канализация, газопровод, теплосеть

Наличие объектов транспортной инфраструктуры и их характеристики: улица Юрьева

Наличие и параметры охраны, санитарно-защитных и иных зон, в том числе проектируемых: охранный зона инженерных коммуникаций (67:27-6.1594)

охранная зона инженерных коммуникаций (67:27-6.2924), охранный зона инженерных коммуникаций (67:27-6.160)

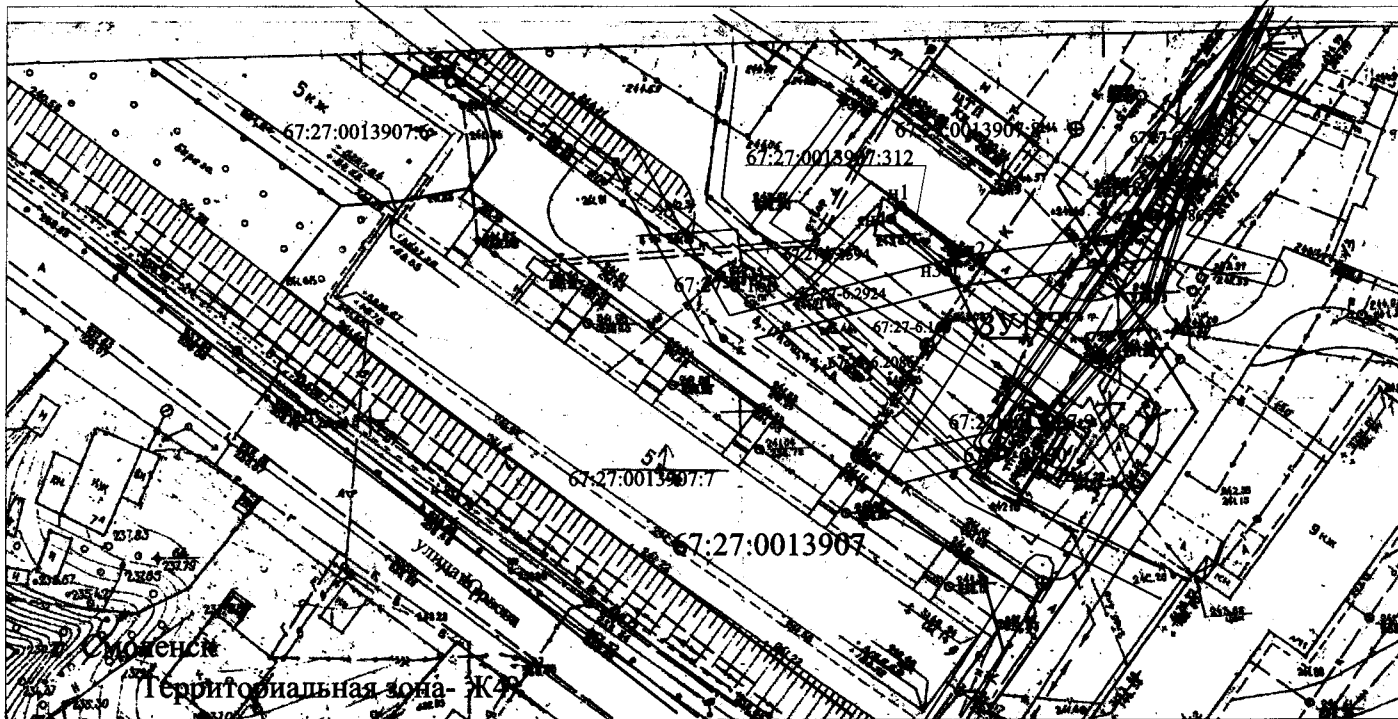
охранная зона инженерных коммуникаций (67:27-6.3944), охранный зона инженерных коммуникаций (67:27-6.2086)

Наличие особо охраняемых природных территорий, объектов культурного наследия, иных территорий

и объектов, ограничивающих использование земельного участка: - зона охраны искусственных объектов(67:27-6.5014)

Чертеж размещения объекта

на предполагаемых к использованию землях государственной собственности, выполненный на основе материалов инженерно-геодезических изысканий в масштабе 1:2000 - 1:500 с учетом сведений государственного кадастра недвижимости



Описание границ смежных землепользователей

Каталог координат образуемых земельных участков

| От точки №1 до №2 | №1 - земли неразграниченной государственной собственности |
|-------------------|---|
| | |
| | |
| | |
| | |

| Номер точки | КООРДИНАТЫ | | Дир.углы | Меры линий, м | На точку |
|-------------|------------|------------|--------------|---------------|----------|
| | X | Y | | | |
| н1 | 463313.94 | 1222258.58 | 130° 0' 47" | 10.25 | 2 |
| н2 | 463307.35 | 1222266.43 | 217° 4' 50" | 2.72 | 3 |
| н3 | 463305.18 | 1222264.79 | 311° 34' 44" | 10.43 | 4 |
| н4 | 463312.10 | 1222256.99 | 40° 49' 53" | 2.43 | 5 |
| н1 | 463313.94 | 1222258.58 | 0° 0' 0" | 0.00 | 1 |

Условные обозначения:

- границы охранных зон, включенные в ЕГРН
- граница образуемого земельного участка
- граница кадастрового квартала
- дорога
- граница земельного участка включенная в ГКН

и не изменяемая при проведении кадастровых работ


67:27:0013444 - номер кадастрового квартала

3V1 - номер образуемой части земельного участка

67:27:0013444:34 - номер существующего земельного участка по сведениям ЕГРН

н2 - характеристика новая точка границ образуемого земельного участка

Масштаб 1:1000



Заявитель

Дата "30" июля 2024г.

Место для оттиска, печати для юридических лиц и индивидуальных предпринимателей)

Утверждена
 распоряжением
 Администрации
 муниципального образования
 «Смоленская область»
 от 2024г.

№ 552-м/от "23" 08 2024г.



СХЕМА ГРАНИЦ предполагаемых к использованию земель или части земельного участка на кадастровом плане территории

Наименование планируемого к размещению объекта: Элементы благоустройства территории, в том числе малые архитектурные формы, за исключением некапитальных нестационарных строений и сооружений, рекламных конструкций, применяемых как составные части благоустройства территории. (в соответствии с п.4 постановления Правительства Российской Федерации №1300 от 3.12.2014г.)

Местоположение объекта: Российская Федерация, Смоленская область, г.Смоленск, ул.Лавочкина, в районе дома №72

Кадастровый номер кадастрового квартала: 67:27:0013343

Кадастровый номер земельного участка: 67:27:0013343:649

Площадь предполагаемых к использованию земель: 17 кв.м.

Категория земель: Земли населенных пунктов

Вид разрешенного использования: благоустройство территории

Ограничения использования земель или земельного участка, в том числе: -

Наличие объектов инженерной инфраструктуры и их характеристики: Кл-0,4кВ ТП-488 72 Лавочкина №2, Кл-0,4кВ ТП-488 72 Лавочкина №1

Наличие объектов инженерной инфраструктуры и их характеристики: ВЛ0,4кВ №13ТП 488, водопровод, ливневая канализация, газопровод, теплотрасса

Наличие объектов транспортной инфраструктуры и их характеристики: улица Лавочкина

Наличие и параметры охраны, санитарно-защитных и иных зон, в том числе проектируемых: охранный зона инженерных коммуникаций (67:27-6.3803)

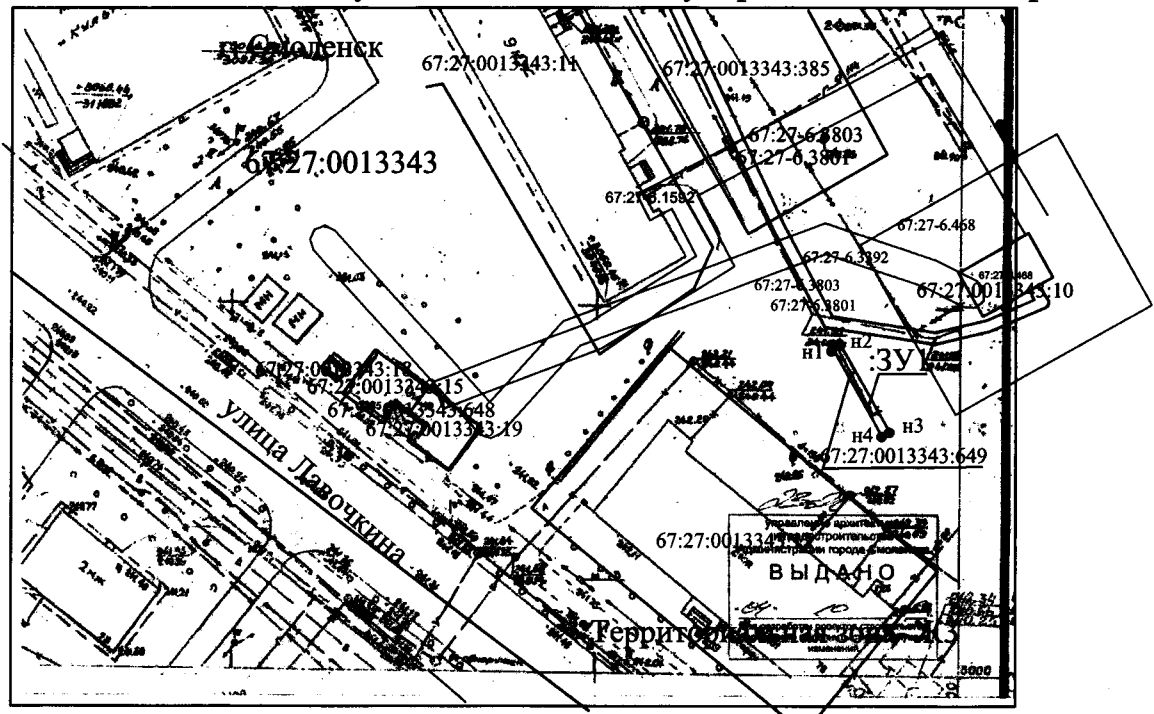
охранный зона инженерных коммуникаций (67:27-6.3801), охранный зона инженерных коммуникаций (67:27-6.468)

охранный зона инженерных коммуникаций (67:27-6.3392), охранный зона инженерных коммуникаций (67:27-6.1592)

Наличие особо охраняемых природных территорий, объектов культурного наследия, иных территорий

и объектов, ограничивающих использование земельного участка: -

Чертеж размещения объекта на предполагаемых к использованию землях государственной собственности, выполненный на основе материалов инженерно-геодезических изысканий в масштабе 1:2000 - 1:500 с учетом сведений государственного кадастра недвижимости



Описание границ смежных землепользователей

| От точки №п1 до №точки п1- земля неразграниченной государственной собственности |
|---|
| |
| |
| |
| |

Каталог координат образуемых земельных участков

| Номер точки | КООРДИНАТЫ | | Дир. углы | Меры линий, м | На точку |
|-------------|------------|------------|--------------|---------------|----------|
| | X | Y | | | |
| п1 | 463150.77 | 1219118.02 | 61° 5' 4" | 1.20 | 2 |
| п2 | 463151.35 | 1219119.07 | 150° 38' 24" | 13.85 | 3 |
| п3 | 463139.28 | 1219125.86 | 240° 26' 0" | 1.20 | 4 |
| п4 | 463138.69 | 1219124.82 | 330° 37' 27" | 13.86 | 5 |
| п1 | 463150.77 | 1219118.02 | 0° 0' 0" | 0.00 | 1 |

Условные обозначения:
 - границы охранных зон, включенные в ЕГРН
 - граница образуемого земельного участка
 - граница кадастрового квартала
 - дорога
 - граница земельного участка включенная в ГКН
 и не изменяемая при проведении кадастровых работ
 67:27:0013452- номер кадастрового квартала
 3У1- номер образуемой части земельного участка
 67:27:000000:5439- номер существующего земельного участка по сведениям ЕГРН
 п2 - характерная новая точка границ образуемого земельного участка

Масштаб 1:1000



Заявитель

Дата "30" июля 2024г.

Место для оттиска печати (для юридических лиц и индивидуальных предпринимателей)

Утверждена
 (наименование документа об утверждении, включая наименование)
 20 *Смирнов*
 или подписавших соглашение о перераспределении земельных участков)

№ 552-р/отч. " 23 " 08 2024г.


С
Ю

СХЕМА ГРАНИЦ предполагаемых к использованию земель или части земельного участка на кадастровом плане территории

Наименование планируемого к размещению объекта: Элементы благоустройства территории, в том числе малые архитектурные формы, за исключением некапитальных нестационарных строений и сооружений, рекламных конструкций, применяемых как составные части благоустройства территории. (в соответствии с п.4 постановления Правительства Российской Федерации №1300 от 3.12.2014г.)

- Местоположение объекта: Российская Федерация, Смоленская область, г.Смоленск, улица Островского, в районе дома № 6
- Кадастровый номер кадастрового квартала: 67:27:0013907
- Кадастровый номер земельного участка: 67:27:0013907:311
- Площадь предполагаемых к использованию земель: 19 кв. м.
- Категория земель: Земли населенных пунктов
- Вид разрешенного использования: благоустройство территории
- Ограничения использования земель или земельного участка, в том числе: -
- Наличие объектов инженерной инфраструктуры и их характеристики: ВЛ УО ТП-285 №2
- Наличие объектов инженерной инфраструктуры и их характеристики: водопровод, ливневая канализация, газопровод, теплотрасса
- Наличие объектов транспортной инфраструктуры и их характеристики: улица Островского
- Наличие и параметры охраны, санитарно-защитных и иных зон, в том числе проектируемых: охранный зона инженерных коммуникаций (67:27-6.2609) охранная зона инженерных коммуникаций (67:27-6.1594),
- Наличие особо охраняемых природных территорий, объектов культурного наследия, иных территорий и объектов, ограничивающих использование земельного участка: -

**Чертеж размещения объекта
 на предполагаемых к использованию землях государственной собственности,
 выполненный на основе материалов инженерно-геодезических изысканий
 в масштабе 1:2000 - 1:500 с учетом сведений государственного кадастра недвижимости**



Описание границ смежных землепользователей

| От точки №1 до точки №1 - земля переработанной государственной собственности |
|--|
| |
| |
| |
| |
| |

Каталог координат образуемых земельных участков

| Номер точки | КООРДИНАТЫ | | Дир. углы | Меры линий, м | На точку |
|-------------|------------|------------|--------------|---------------|----------|
| | X | Y | | | |
| н1 | 463477.64 | 1222202.48 | 124° 34' 38" | 2.15 | 2 |
| н2 | 463476.42 | 1222204.25 | 215° 6' 43" | 8.61 | 3 |
| н3 | 463469.38 | 1222199.30 | 302° 29' 27" | 2.25 | 4 |
| н4 | 463470.59 | 1222197.40 | 35° 46' 31" | 8.69 | 5 |
| н1 | 463477.64 | 1222202.48 | 0° 0' 0" | 0.00 | 1 |

Условные обозначения:
 - границы охранных зон, включенные в ЕГРН
 - граница образуемого земельного участка
 - граница кадастрового квартала
 - дорога
 - граница земельного участка включенная в ГКН и не изменяемая при проведении кадастровых работ
 67:27:0013444 - номер кадастрового квартала
 311 - номер образуемой части земельного участка
 67:27:0013444:311 - номер существующего земельного участка по сведениям ЕГРН
 ● - характерная точка границ образуемого земельного участка

Масштаб 1:1000



Дата "30" июля 2024г.

Место для оттиска печати (для юридических лиц и индивидуальных предпринимателей)

Утверждена
 (наименование документа об утверждении, включая наименование
 органа государственной власти субъекта Российской Федерации
 или органа местного самоуправления, принявшего решение об утверждении схемы
 или подписавших соглашение о перераспределении земельных участков)
 № 52-н/гг. 23 03 2024г.

С
 Ю

СХЕМА ГРАНИЦ предполагаемых к использованию земель или части земельного участка на кадастровом плане территории

Наименование планируемого к размещению объекта: Элементы благоустройства территории, в том числе малые архитектурные формы, за исключением некапитальных нестационарных строений и сооружений, рекламных конструкций, применяемых как составные части благоустройства территории. (в соответствии с п.4 постановления Правительства Российской Федерации №1300 от 3.12.2014г.)

Местоположение объекта: Российская Федерация, Смоленская область, г.Смоленск, улица Бакунина, в районе дома № 10В

Кадастровый номер кадастрового квартала: 67:27:0020301

Кадастровый номер земельного участка: 67:27:0020301:400

Площадь предполагаемых к использованию земель: 10 кв.м.

Категория земель: Земли населенных пунктов

Вид разрешенного использования: благоустройство территории

Ограничения использования земель или земельного участка, в том числе: -

Наличие объектов инженерной инфраструктуры и их характеристики: ВЛ УО ТП-10 Ф1, водопровод, ливневая канализация, газопровод, теплосеть

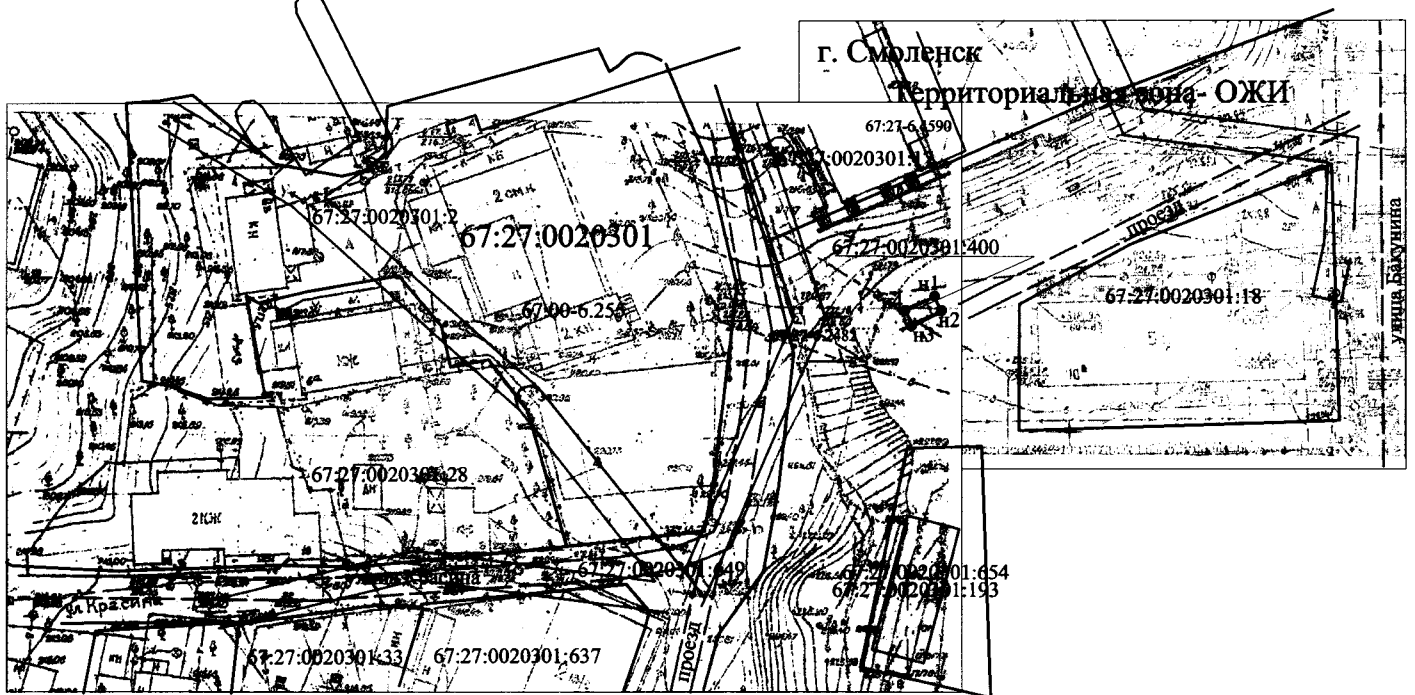
Наличие объектов транспортной инфраструктуры и их характеристики: улица Красина, улица Бакунина

Наличие и параметры охраны, санитарно-защитных и иных зон, в том числе проектируемых: охранная зона инженерных коммуникаций (67:27-6.2482) охранная зона инженерных коммуникаций (67:27-6.4590),

Наличие особо охраняемых природных территорий, объектов культурного наследия, иных территорий

и объектов, ограничивающих использование земельного участка: - зона охраны искусственных объектов (67:00-6.255)

**Чертеж размещения объекта
 на предполагаемых к использованию землях государственной собственности,
 выполненный на основе материалов инженерно-геодезических изысканий
 в масштабе 1:2000 - 1:500 с учетом сведений государственного кадастра недвижимости**



Описание границ смежных землепользователей

Каталог координат образуемых земельных участков

| От точки №н1 до Логочки н1 - земли неразграниченной государственной собственности |
|---|
| |
| |
| |
| |
| |
| |

| Номер точки | КООРДИНАТЫ | | Дир. углы | Меры линий, м | На точку |
|-------------|------------|------------|--------------|---------------|----------|
| | X | Y | | | |
| н1 | 460910.64 | 1221500.56 | 154° 59' 53" | 2.30 | 2 |
| н2 | 460908.56 | 1221501.53 | 245° 8' 0" | 4.38 | 3 |
| н3 | 460906.72 | 1221497.56 | 334° 59' 53" | 2.30 | 4 |
| н4 | 460908.80 | 1221496.59 | 65° 8' 0" | 4.38 | 5 |
| н1 | 460910.64 | 1221500.56 | 0° 0' 0" | 0.00 | 1 |

Условные обозначения:

- границы охранных зон, включенные в ЕГРН
 - граница образуемого земельного участка
 - граница кадастрового квартала
 - дорога
 - граница земельного участка включенная в ГКН
- и не изменяемая при проведении кадастровых работ

67:27:0020301 - номер кадастрового квартала
 3У1 - номер образуемой части земельного участка
 67:27:0020301:28 - номер существующего земельного участка по сведениям ЕГРН
 н2 - характеристика новой точки границ образуемого земельного участка

Масштаб 1:1000



Заявитель

Дата "30" июля 2024г.

Место для оттиска печати (для юридических лиц и индивидуальных предпринимателей)

Утверждена
 распоряжением
 Администрации
 г. Смоленска
 от 08.12.2024г.

или подписавших соглашение о перераспределении земельных участков
 № 532-р/адм. "23" 08 2024г.

С
Ю

СХЕМА ГРАНИЦ предполагаемых к использованию земель или части земельного участка на кадастровом плане территории

Наименование планируемого к размещению объекта: Элементы благоустройства территории, в том числе малые архитектурные формы, за исключением некапитальных нестационарных строений и сооружений, рекламных конструкций, применяемых как составные части благоустройства территории. (в соответствии с п.4 постановления Правительства Российской Федерации №1300 от 3.12.2014г.)

Местоположение объекта: Российская Федерация, Смоленская область, г. Смоленск, улица Фрунзе, в районе дома № 9

Кадастровый номер кадастрового квартала: 67:27:0013451

Кадастровый номер земельного участка: 67:27:0013451:289

Площадь предполагаемых к использованию земель: 6кв.м.

Категория земель: Земли населенных пунктов

Вид разрешенного использования: благоустройство территории

Ограничения использования земель или земельного участка, в том числе: -

Наличие объектов инженерной инфраструктуры и их характеристики: ВЛ 0,4кВ №1 РП 09, ВЛ НО №1 РП 09, КЛ-0,4кВ ТП-442 ж/д 5, Фрунзе №1

Наличие объектов инженерной инфраструктуры и их характеристики: водопровод, ливневая канализация, газопровод, теплотрасса

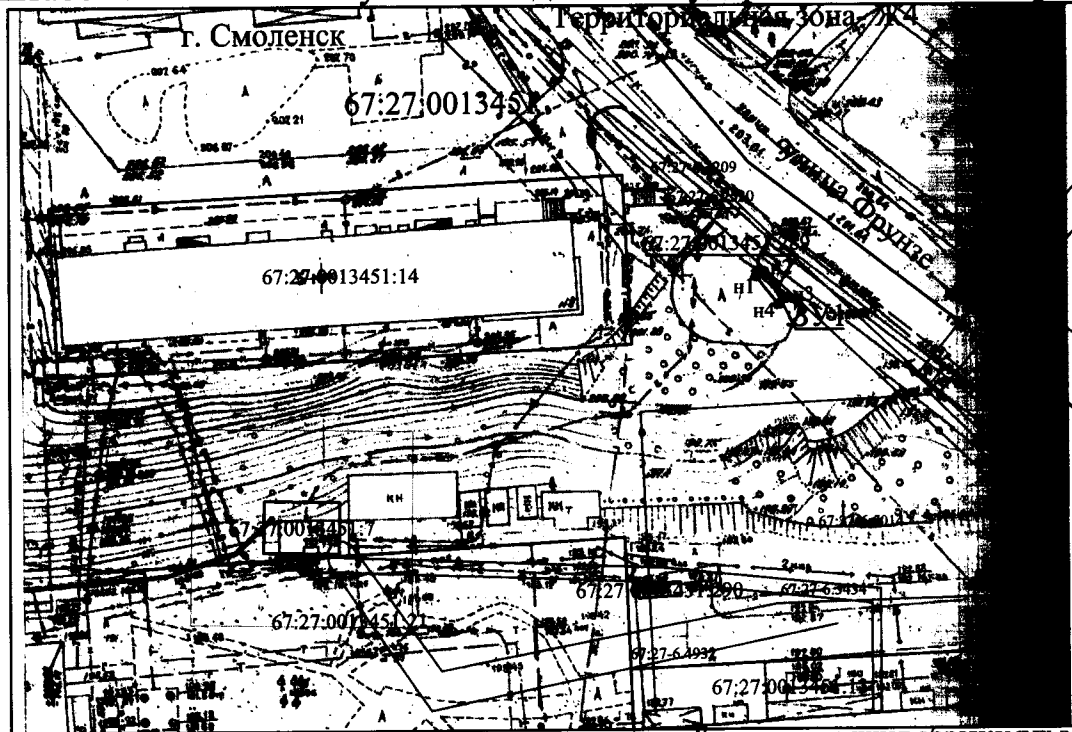
Наличие объектов транспортной инфраструктуры и их характеристики: улица 12 лет Октября, улица Фрунзе

Наличие и параметры охраны, санитарно-защитных и иных зон, в том числе проектируемых: охранный зона инженерных коммуникаций (67:27-6.2520) охранный зона инженерных коммуникаций (67:27-6.3209)

Наличие особо охраняемых природных территорий, объектов культурного наследия, иных территорий

и объектов, ограничивающих использование земельного участка: -

**Чертеж размещения объекта
 на предполагаемых к использованию землях государственной собственности,
 выполненный на основе материалов инженерно-геодезических изысканий
 в масштабе 1:2000 - 1:500 с учетом сведений государственного кадастра недвижимости**



Каталог координат образуемых земельных участков

| От точки №п1 до Метки п1 - земли пераграницей государственной собственности |
|---|
| |
| |
| |
| |
| |

| Номер точки | КООРДИНАТЫ | | Дир.углы | Меры линий, м | На точку |
|-------------|------------|------------|--------------|---------------|----------|
| | X | Y | | | |
| н1 | 462287.32 | 1222089.72 | 61° 7' 39" | 1.22 | 2 |
| н2 | 462287.91 | 1222090.79 | 139° 33' 24" | 4.72 | 3 |
| н3 | 462284.32 | 1222093.85 | 230° 51' 50" | 1.32 | 4 |
| н4 | 462283.49 | 1222092.83 | 320° 55' 23" | 4.93 | 5 |
| н1 | 462287.32 | 1222089.72 | 0° 0' 0" | 0.00 | 1 |

Условные обозначения:

- границы охранных зон, включенные в ЕГРН
- граница образуемого земельного участка
- граница кадастрового квартала
- дорога
- граница земельного участка включенная в ГКН и не изменяемая при проведении кадастровых работ
- 67:27:0013444 - номер кадастрового квартала
- 3У1 - номер образуемой части земельного участка
- 67:27:0013444:34 - номер существующего земельного участка по сведениям ЕГРН
- н2 - характерная новая точка границ образуемого земельного участка

Масштаб 1:1000

Заявитель Иванов Иван Иванович / Дата "30" мая 2024г.
 Место для оттиска печати (для юридических лиц и индивидуальных предпринимателей)

Утверждена
 (наименование документа об утверждении, включая наименование)
Распоряжением
Администрации
г. Смоленска
 (полное наименование государственной власти, осуществляющей полномочия по утверждению, принявших решение об утверждении схемы)

№ 552-р/адм. "28" 08 2024г.

СХЕМА ГРАНИЦ предполагаемых к использованию земель или части земельного участка на кадастровом плане территории

Наименование планируемого к размещению объекта: Элементы благоустройства территории, в том числе малые архитектурные формы, за исключением некапитальных нестационарных строений и сооружений, рекламных конструкций, применяемых как составные части благоустройства территории. (в соответствии с п.4 постановления Правительства Российской Федерации №1300 от 3.12.2014г.)

Местоположение объекта: Российская Федерация, Смоленская область, г.Смоленск, улица Кутузова, в районе дома № 1

Кадастровый номер кадастрового квартала: 67:27:0013602

Кадастровый номер земельного участка: 67:27:0013602:621

Площадь предполагаемых к использованию земель: 17кв.м.

Категория земель: Земли населенных пунктов

Вид разрешенного использования: благоустройство территории

Ограничения использования земель или земельного участка, в том числе: -

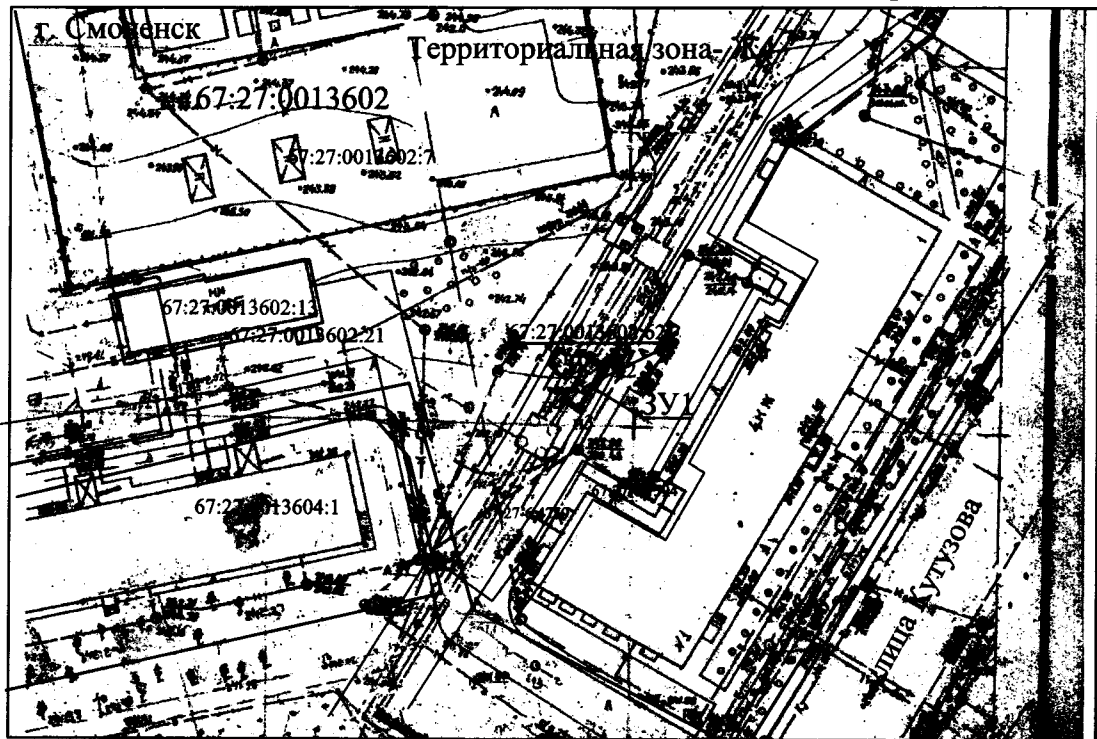
Наличие объектов инженерной инфраструктуры и их характеристики: водопровод, ливневая канализация, газопровод, теплосеть, ЗТП - 6кВ ТП 035

Наличие объектов транспортной инфраструктуры и их характеристики: улица Кутузова

Наличие и параметры охраны, санитарно-защитных и иных зон, в том числе проектируемых: охранная зона инженерных коммуникаций (67:27-6.4759) охранная зона инженерных коммуникаций (67:27-6.1594)

Наличие особо охраняемых природных территорий, объектов культурного наследия, иных территорий и объектов, ограничивающих использование земельного участка: -

**Чертеж размещения объекта
 на предполагаемых к использованию землях государственной собственности,
 выполненный на основе материалов инженерно-геодезических изысканий
 в масштабе 1:2000 - 1:500 с учетом сведений государственного кадастра недвижимости**



Описание границ смежных землепользователей

| От точки №1 до №2 | №1 - земли неразграниченной государственной собственности |
|-------------------|---|
| | |
| | |
| | |
| | |

Каталог координат образуемых земельных участков

| Номер точки | КООРДИНАТЫ | | Дир. углы | Меры линий, м | На точку |
|-------------|------------|------------|--------------|---------------|----------|
| | X | Y | | | |
| n1 | 463698.36 | 1221832.18 | 118° 43' 13" | 2.50 | 2 |
| n2 | 463697.16 | 1221834.37 | 211° 7' 59" | 6.96 | 3 |
| n3 | 463691.20 | 1221830.77 | 301° 26' 26" | 2.47 | 4 |
| n4 | 463692.49 | 1221828.66 | 30° 56' 58" | 6.84 | 5 |
| n1 | 463698.36 | 1221832.18 | 0° 0' 0" | 0.00 | 1 |

Условные обозначения:

- границы охранных зон, включенные в ЕГРН
- граница образуемого земельного участка
- граница кадастрового квартала
- дорога
- граница земельного участка включенная в ГКН и не изменяемая при проведении кадастровых работ
- 67:27:0013444 - номер кадастрового квартала
- :ЗУ1 - номер образуемой части земельного участка
- 67:27:0013444:34 - номер существующего земельного участка по сведениям ЕГРН
- n2 - характерная поворотная точка границ образуемого земельного участка

Масштаб 1:1000



Заявитель

Дата "30" июля 2024г.

Место для оттиска печати (для юридических лиц и индивидуальных предпринимателей)

Утверждена
 Распоряжением
 Администрации
 Смоленской области
 от 23.08.2024г.

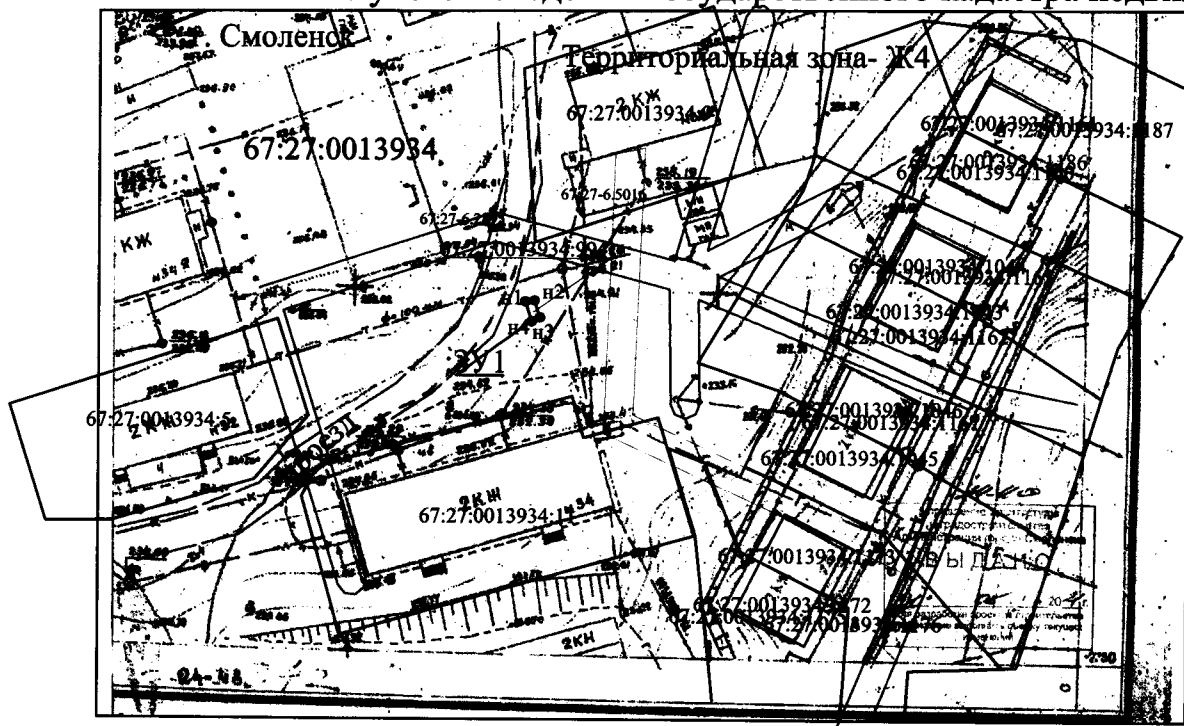
или подписанных соглашении о перераспределении земельных участков
 № 552-р/2024 от 23.08.2024г.

С
Ю

СХЕМА ГРАНИЦ предполагаемых к использованию земель или части земельного участка на кадастровом плане территории

Наименование планируемого к размещению объекта: Элементы благоустройства территории, в том числе малые архитектурные формы, за исключением некапитальных нестационарных строений и сооружений, рекламных конструкций, применяемых как составные части благоустройства территории. (в соответствии с п.4 постановления Правительства Российской Федерации №1300 от 3.12.2014г.)
 Местоположение объекта: Российская Федерация, Смоленская область, г.Смоленск, улица Фрунзе, в районе дома № 34
 Кадастровый номер кадастрового квартала: 67:27:0013934
 Кадастровый номер земельного участка: 67:27:0013934:994
 Площадь предполагаемых к использованию земель: 3 кв.м.
 Категория земель: Земли населенных пунктов
 Вид разрешенного использования: благоустройство территории
 Ограничения использования земель или земельного участка, в том числе: -
 Наличие объектов инженерной инфраструктуры и их характеристики: ВЛ 0,4кВ №1 ТП 418
 Наличие объектов инженерной инфраструктуры и их характеристики: водопровод, ливневая канализация, газопровод, теплосеть
 Наличие объектов транспортной инфраструктуры и их характеристики: улица Фрунзе
 Наличие и параметры охраны, санитарно-защитных и иных зон, в том числе проектируемых: охранный зона инженерных коммуникаций (67:27-6.2895) охранный зона инженерных коммуникаций (67:27-6.5016)
 Наличие особо охраняемых природных территорий, объектов культурного наследия, иных территорий и объектов, ограничивающих использование земельного участка: -

**Чертеж размещения объекта
 на предполагаемых к использованию землях государственной собственности,
 выполненный на основе материалов инженерно-геодезических изысканий
 в масштабе 1:2000 - 1:500 с учетом сведений государственного кадастра недвижимости**



Описание границ смежных землепользователей

| От точки №н1 до №точки н1- земли неразграниченной государственной собственности |
|---|
| |
| |
| |
| |
| |

Каталог координат образуемых земельных участков

| Номер точки | КООРДИНАТЫ | | Дир.углы | Меры линий,м | На точку |
|-------------|------------|------------|--------------|--------------|----------|
| | X | Y | | | |
| н1 | 462887.55 | 1222056.98 | 83° 6' 9" | 1.25 | 2 |
| н2 | 462887.70 | 1222058.22 | 162° 22' 12" | 2.48 | 3 |
| н3 | 462885.34 | 1222058.97 | 245° 42' 33" | 1.24 | 4 |
| н4 | 462884.83 | 1222057.84 | 342° 27' 15" | 2.85 | 5 |
| н1 | 462887.55 | 1222056.98 | 0° 0' 0" | 0.00 | 1 |

Условные обозначения:
 - границы охранных зон, включенные в ЕГРН
 - граница образуемого земельного участка
 - граница кадастрового квартала
 - дорога
 - граница земельного участка включенная в ГКН и не изменяемая при проведении кадастровых работ
 67:27:0013444-341 - номер кадастрового квартала
 67:27:0013444-34 - номер образуемой части земельного участка
 67:27:0013444-34 - номер существующего земельного участка по сведениям ЕГРН
 - характеристика полевой точки границ образуемого земельного участка

Масштаб 1:1000

Заявитель: И.И.Иванов / Дата "30" Июль 2024г.
 Место для оттиска печати (для юридических лиц и индивидуальных предпринимателей)

Утверждена
 распоряжением
 (наименование документа об утверждении, включая наименование
 Архитектурной
 2) Смоленин
 (полное наименование органа исполнительной власти субъекта Российской Федерации, принявшего решение об утверждении схемы)

№ 552-г/п от "23" 08 2024г.

С .
 Ю
СХЕМА ГРАНИЦ
предполагаемых к использованию земель или части земельного участка
на кадастровом плане территории

Наименование планируемого к размещению объекта: Элементы благоустройства территории, в том числе малые архитектурные формы, за исключением некапитальных нестационарных строений и сооружений, рекламных конструкций, применяемых как составные части благоустройства территории. (в соответствии с п.4 постановления Правительства Российской Федерации №1300 от 3.12.2014г.)

Местоположение объекта: Российская Федерация, Смоленская область, г.Смоленск, Пос. Пронино, в районе дома № 1

Кадастровый номер кадастрового квартала: 67:27:0011015

Кадастровый номер земельного участка: 67:27:0011015:83

Площадь предполагаемых к использованию земель: 67 кв.м.

Категория земель: Земли населенных пунктов

Вид разрешенного использования: благоустройство территории

Ограничения использования земель или земельного участка, в том числе: -

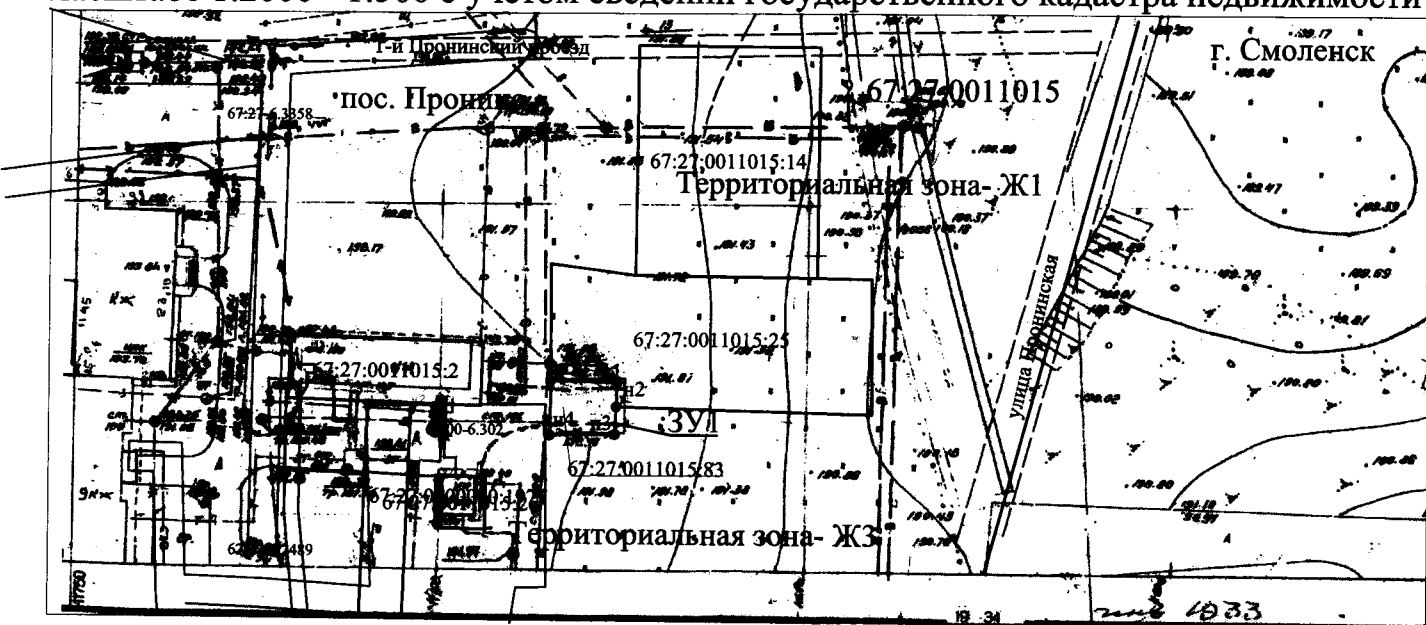
Наличие объектов инженерной инфраструктуры и их характеристики: ВЛ0,4кВ №2ТП598, водопровод, ливневая канализация, теплотрасса, газопровод

Наличие объектов транспортной инфраструктуры и их характеристики: 1-й Пронинский проезд, улица Пронинская

Наличие и параметры охраны, санитарно-защитных и иных зон, в том числе проектируемых: охранный зона инженерных коммуникаций (67:00-6.302) охранная зона инженерных коммуникаций (67:27-6.2489)

Наличие особо охраняемых природных территорий, объектов культурного наследия, иных территорий и объектов, ограничивающих использование земельного участка: -

Чертеж размещения объекта
на предполагаемых к использованию землях государственной собственности,
выполненный на основе материалов инженерно-геодезических изысканий
в масштабе 1:2000 - 1:500 с учетом сведений государственного кадастра недвижимости



Описание границ смежных землепользователей

Каталог координат образуемых земельных участков

| |
|--|
| От точки №н1 по №точки н2-земли участка с кадастровым номером 67:27:0011015:25 |
| От точки №н2 по №точки н5-земли неразграниченной государственной собственности |
| От точки №н5 по №точки н1-земли участка с кадастровым номером 67:27:0011015:25 |
| |
| |

| Номер точки | КООРДИНАТЫ | | Дир.углы | Меры линий,м | На точку |
|-------------|------------|------------|--------------|--------------|----------|
| | X | Y | | | |
| н1 | 463187.36 | 1210459.07 | 182° 8' 51" | 3.39 | 2 |
| н2 | 463183.97 | 1210458.94 | 182° 8' 51" | 3.81 | 3 |
| н3 | 463180.16 | 1210458.80 | 268° 51' 24" | 9.02 | 4 |
| н4 | 463179.98 | 1210449.78 | 1° 21' 44" | 7.57 | 5 |
| н5 | 463187.55 | 1210449.96 | 91° 11' 41" | 9.11 | 6 |
| н1 | 463187.36 | 1210459.07 | 0° 0' 0" | 0.00 | 1 |

Масштаб 1:1000

Условные обозначения:

- границы охранных зон, включенные в ЕГРН
- граница образуемого земельного участка
- граница кадастрового квартала
- дорога
- граница земельного участка включенная в ГКН и не изменяемая при проведении кадастровых работ
- 67:27:0020301 - номер кадастрового квартала
- 3У1 - номер образуемой части земельного участка
- 67:27:0020301:28 - номер существующего земельного участка по сведениям ЕГРН
- н2 - характерная нольевая точка границ образуемого земельного участка

Заявитель
 Заявитель

Дата "30" мая 2024г.

Место для оттиска печати (для юридических лиц и индивидуальных предпринимателей)

Утверждена
 распоряжением
 Администрации
 Смоленской области
 от 23.08.2024г.

№ 52-р/адм. 23" 08 2024г.

С
Ю

СХЕМА ГРАНИЦ предполагаемых к использованию земель или части земельного участка на кадастровом плане территории

Наименование планируемого к размещению объекта: Элементы благоустройства территории, в том числе малые архитектурные формы, за исключением некапитальных нестационарных строений и сооружений, рекламных конструкций, применяемых как составные части благоустройства территории. (в соответствии с п.4 постановления Правительства Российской Федерации №1300 от 3.12.2014г.)

Местоположение объекта: Российская Федерация, Смоленская область, г.Смоленск, улица Куйбышева, в районе домов № 10 и № 8

Кадастровый номер кадастрового квартала: 67:27:0010311

Кадастровый номер земельного участка: 67:27:0010311:126

Площадь предполагаемых к использованию земель: 11 кв.м.

Категория земель: Земли населенных пунктов

Вид разрешенного использования: благоустройство территории

Ограничения использования земель или земельного участка, в том числе: -

Наличие объектов инженерной инфраструктуры и их характеристики: водопровод, ливневая канализация, теплотрасса, газопровод

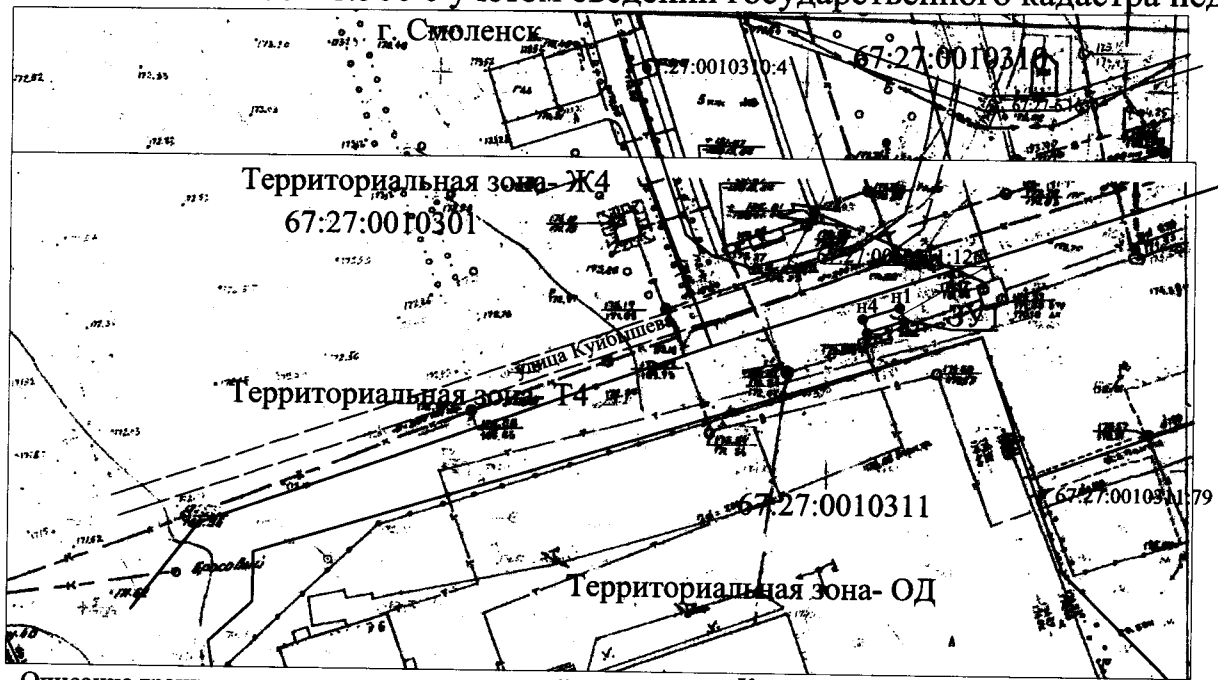
Наличие объектов инженерной инфраструктуры и их характеристики: КЛ-0,4кВ ТП-663 ж/д 10 Куйбышева №1

Наличие объектов транспортной инфраструктуры и их характеристики: улица Куйбышева

Наличие и параметры охраны, санитарно-защитных и иных зон, в том числе проектируемых: охранный зона инженерных коммуникаций (67:27-6.1630)

Наличие особо охраняемых природных территорий, объектов культурного наследия, иных территорий и объектов, ограничивающих использование земельного участка: -

**Чертеж размещения объекта
 на предполагаемых к использованию землях государственной собственности,
 выполненный на основе материалов инженерно-геодезических изысканий
 в масштабе 1:2000 - 1:500 с учетом сведений государственного кадастра недвижимости**



Описание границ смежных землепользователей

Каталог координат образуемых земельных участков

| От точки №n1 до №точки n1 - земли неразграниченной государственной собственности |
|--|
| |
| |
| |
| |
| |

| Номер точки | КООРДИНАТЫ | | Дир.углы | Меры линий, м | На точку |
|-------------|------------|------------|--------------|---------------|----------|
| | X | Y | | | |
| n1 | 460307.97 | 1206329.82 | 162° 12' 2" | 2.00 | 2 |
| n2 | 460306.07 | 1206330.43 | 252° 18' 30" | 5.36 | 3 |
| n3 | 460304.44 | 1206325.32 | 342° 17' 17" | 2.01 | 4 |
| n4 | 460306.35 | 1206324.71 | 72° 24' 36" | 5.36 | 5 |
| n1 | 460307.97 | 1206329.82 | 0° 0' 0" | 0.00 | 1 |

Масштаб 1:1000

Условные обозначения:
 - границы охранных зон, включенные в ЕГРН
 - граница образуемого земельного участка
 - граница кадастрового квартала
 - дорога
 - граница земельного участка включенная в ГКН и не изменяемая при проведении кадастровых работ
 67:27:0020301 - номер кадастрового квартала
 33У1 - номер образуемой части земельного участка
 67:27:0020301:28 - номер существующего земельного участка по сведениям ЕГРН
 n2 - характерная новая точка границ образуемого земельного участка

Заявитель: *[Подпись]* / Дата "30" мая 2024г.
 Место для оттиска печати (для юридических лиц и индивидуальных предпринимателей)

Утверждена
 (наименование документа об утверждении, включая наименование)
 Роспотребнадзор
 Архивариус
 Смоленская область
 Администрация, принявшая решение об утверждении схемы

№ 552-рег. "23" 08 2024г.

СХЕМА ГРАНИЦ предполагаемых к использованию земель или части земельного участка на кадастровом плане территории

Наименование планируемого к размещению объекта: Элементы благоустройства территории, в том числе малые архитектурные формы, за исключением некапитальных нестационарных строений и сооружений, рекламных конструкций, применяемых как составные части благоустройства территории. (в соответствии с п.4 постановления Правительства Российской Федерации №1300 от 3.12.2014г.)

Местоположение объекта: Российская Федерация, Смоленская область, г.Смоленск, улица Фрунзе, в районе дома № 20А

Кадастровый номер кадастрового квартала: 67:27:0013934

Кадастровый номер земельного участка: 67:27:0013934:995

Площадь предполагаемых к использованию земель: 8 кв.м.

Категория земель: Земли населенных пунктов

Вид разрешенного использования: благоустройство территории

Ограничения использования земель или земельного участка, в том числе: -

Наличие объектов инженерной инфраструктуры и их характеристики: ВЛ УО ТП-27 Ф-2

Наличие объектов инженерной инфраструктуры и их характеристики: водопровод, ливневая канализация, газопровод, теплотель

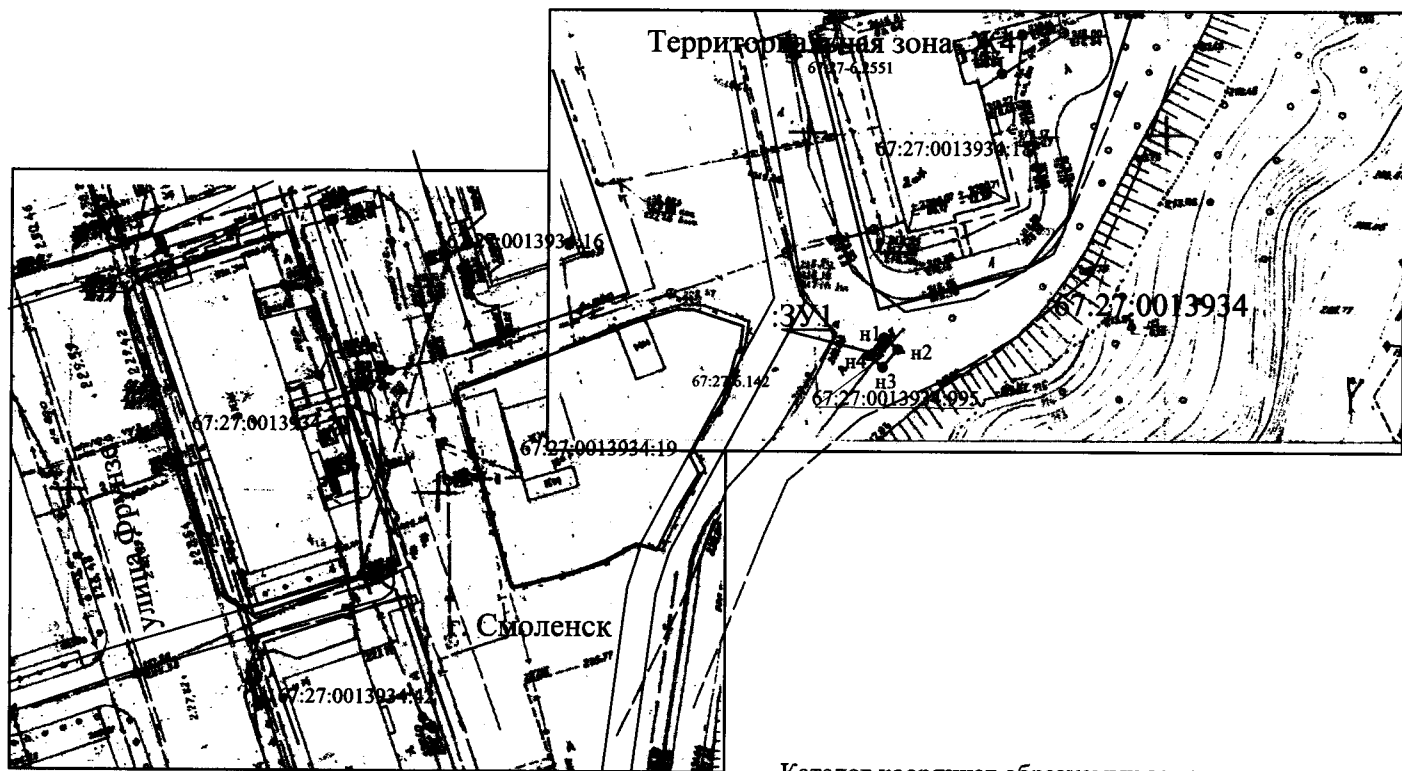
Наличие объектов транспортной инфраструктуры и их характеристики: улица Фрунзе

Наличие и параметры охраны, санитарно-защитных и иных зон, в том числе проектируемых: охранная зона инженерных коммуникаций (67:27-6.142)

Наличие охраняемых природных территорий, объектов культурного наследия, иных территорий

и объектов, ограничивающих использование земельного участка: -

**Чертеж размещения объекта
 на предполагаемых к использованию землях государственной собственности,
 выполненный на основе материалов инженерно-геодезических изысканий
 в масштабе 1:2000 - 1:500 с учетом сведений государственного кадастра недвижимости**



Описание границ смежных землепользователей

Каталог координат образуемых земельных участков

| От точки №n1 до №точки n1 - земля неограниченной государственной собственности |
|--|
| |
| |
| |
| |
| |

| Номер точки | КООРДИНАТЫ | | Дир. углы | Меры линий, м | На точку |
|-------------|------------|------------|--------------|---------------|----------|
| | X | Y | | | |
| n1 | 462660.38 | 1222043.24 | 130° 16' 37" | 2.49 | 2 |
| n2 | 462658.77 | 1222045.14 | 220° 6' 3" | 3.23 | 3 |
| n3 | 462656.30 | 1222043.06 | 310° 18' 13" | 2.50 | 4 |
| n4 | 462657.92 | 1222041.15 | 40° 21' 4" | 3.23 | 5 |
| n1 | 462660.38 | 1222043.24 | 0° 0' 0" | 0.00 | 1 |

Условные обозначения:

- границы охранных зон, включенные в ЕГРН
- граница образуемого земельного участка
- граница кадастрового квартала
- дорога
- граница земельного участка выделенная в ГКН и не изменяемая при проведении кадастровых работ
- 67:27:0013444 - номер кадастрового квартала
- :3V1 - номер образуемой части земельного участка
- 67:27:0013444:34 - номер существующего земельного участка по сведениям ЕГРН
- n1 - характеристика номера точки границ образуемого земельного участка

Масштаб 1:1000

Заявитель *Сидорова*

Дата "30" июля 2024г.

Место для оттиска печати (для юридических лиц и индивидуальных предпринимателей)

Утверждена
 (наименование документа об утверждении, включая наименование)
Дирекции «Смоленск-Горстрой»
 (наименование государственного или муниципального органа местного самоуправления, принявшего решение об утверждении схемы)

№ 552-пр/г. № 23 от 08 2024г.

С
Ю

СХЕМА ГРАНИЦ предполагаемых к использованию земель или части земельного участка на кадастровом плане территории

Наименование планируемого к размещению объекта: Элементы благоустройства территории, в том числе малые архитектурные формы, за исключением некапитальных нестационарных строений и сооружений, рекламных конструкций, применяемых как составные части благоустройства территории. (в соответствии с п.4 постановления Правительства Российской Федерации №1300 от 3.12.2014г.)

Местоположение объекта: Российская Федерация, Смоленская область, г.Смоленск, Витебское шоссе, в районе дома № 22

Кадастровый номер кадастрового квартала: 67:27:0013450

Кадастровый номер земельного участка: 67:27:0013450:127

Площадь предполагаемых к использованию земель: 12 кв.м.

Категория земель: Земли населенных пунктов

Вид разрешенного использования: благоустройство территории

Ограничения использования земель или земельного участка, в том числе: -

Наличие объектов инженерной инфраструктуры и их характеристики: ВЛ 0,4кВ №3 РП 09, ВЛ УО ТП-24 Ф1

Наличие объектов инженерной инфраструктуры и их характеристики: водопровод, ливневая канализация, газопровод, теплосеть

Наличие объектов транспортной инфраструктуры и их характеристики: Витебское шоссе

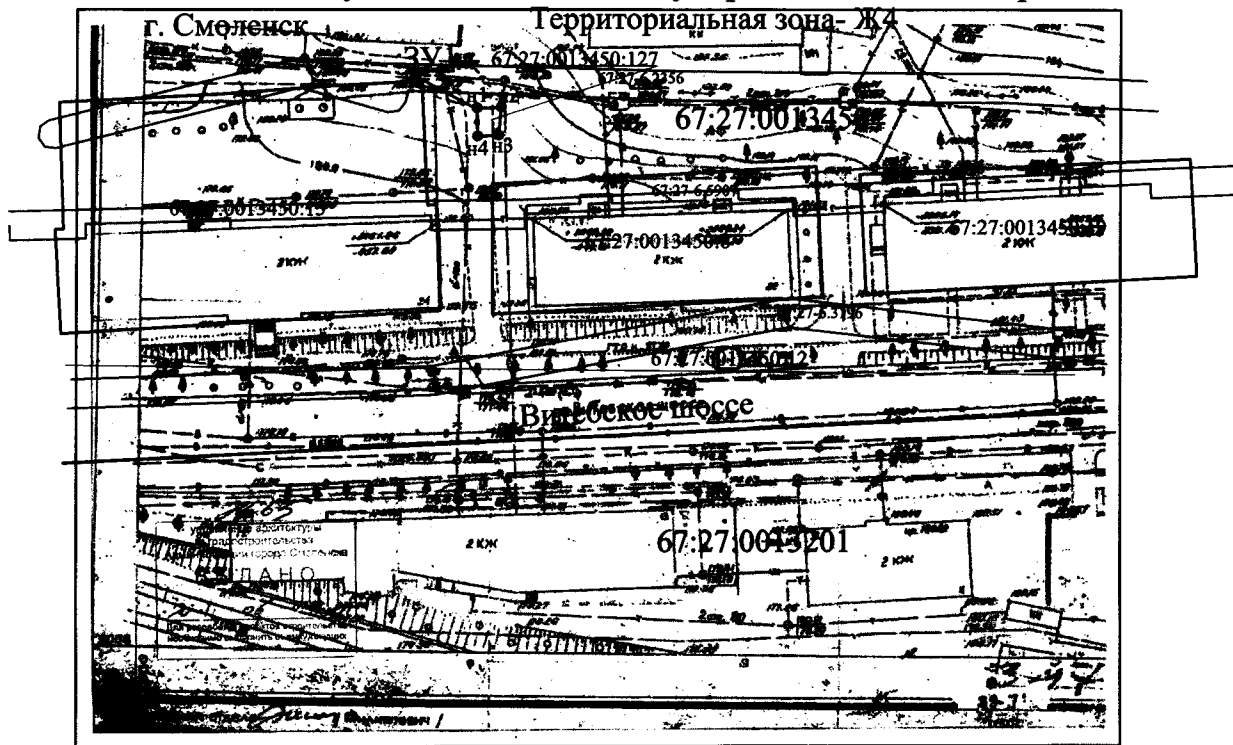
Наличие и параметры охраны, санитарно-защитных и иных зон, в том числе проектируемых: охранный зона инженерных коммуникаций (67:27-6.2356)

охранная зона инженерных коммуникаций (67:27-6.5907), охранная зона инженерных коммуникаций (67:27-6.3196)

Наличие особо охраняемых природных территорий, объектов культурного наследия, иных территорий

и объектов, ограничивающих использование земельного участка: - зона охраны искусственных объектов (67:00-6.255)

**Чертеж размещения объекта
 на предполагаемых к использованию землях государственной собственности,
 выполненный на основе материалов инженерно-геодезических изысканий
 в масштабе 1:2000 - 1:500 с учетом сведений государственного кадастра недвижимости**



Описание границ смежных землепользователей

| От точки №1 до №2 точки н1 - земли неразграниченной государственной собственности |
|---|
| |
| |
| |
| |
| |

Каталог координат образуемых земельных участков

| Номер точки | КООРДИНАТЫ | | Дир. углы | Меры линий, м | На точку |
|-------------|------------|------------|--------------|---------------|----------|
| | X | Y | | | |
| н1 | 462167.15 | 1221677.57 | 88° 16' 29" | 3.32 | 2 |
| н2 | 462167.25 | 1221680.89 | 184° 52' 26" | 3.88 | 3 |
| н3 | 462163.38 | 1221680.56 | 267° 14' 10" | 2.90 | 4 |
| н4 | 462163.24 | 1221677.66 | 358° 40' 53" | 3.91 | 5 |
| н1 | 462167.15 | 1221677.57 | 0° 0' 0" | 0.00 | 1 |

Условные обозначения:

- границы охранных зон, включенные в ЕГРН
- граница образуемого земельного участка
- граница кадастрового квартала
- дорога
- граница земельного участка включенная в ГКН

и не изменяемая при проведении кадастровых работ

67:27:0013444 - номер кадастрового квартала

3V1 - номер образуемой части земельного участка

67:27:0013444:34 - номер существующего земельного участка по сведениям ЕГРН

н2 - характерная новая точка границ образуемого земельного участка

Масштаб 1:1000

Заявитель *Сидорова*

Дата "30" июня 2024г.

Место для оттиска печати (для юридических лиц и индивидуальных предпринимателей)

Утверждена
 распоряжением
 администрации
 г. Смоленска

№ 552-р/п от " 23 " 08 2024г.

СХЕМА ГРАНИЦ

предполагаемых к использованию земель или части земельного участка на кадастровом плане территории

Наименование планируемого к размещению объекта: Элементы благоустройства территории, в том числе малые архитектурные формы, за исключением некапитальных нестационарных строений и сооружений, рекламных конструкций, применяемых как составные части благоустройства территории. (в соответствии с п.4 постановления Правительства Российской Федерации №1300 от 3.12.2014г.)

Местоположение объекта: Российская Федерация, Смоленская область, г.Смоленск, улица Щорса, в районе домов № 3 и № 4

Кадастровый номер кадастрового квартала: 67:27:0010310

Кадастровый номер земельного участка: 67:27:0010310:379

Площадь предполагаемых к использованию земель: 39 кв.м.

Категория земель: Земли населенных пунктов

Вид разрешенного использования: благоустройство территории

Ограничения использования земель или земельного участка, в том числе: -

Наличие объектов инженерной инфраструктуры и их характеристики: ЗТП-6кВ ТП 663, водопровод, ливневая канализация, теплотрасса, газопровод

Наличие объектов транспортной инфраструктуры и их характеристики: улица Щорса

Наличие и параметры охраны, санитарно-защитных и иных зон, в том числе проектируемых: охранный зона инженерных коммуникаций (67:27-6.1046)

охранная зона инженерных коммуникаций (67:27-6.1662), охранная зона инженерных коммуникаций (67:27-6.5629)

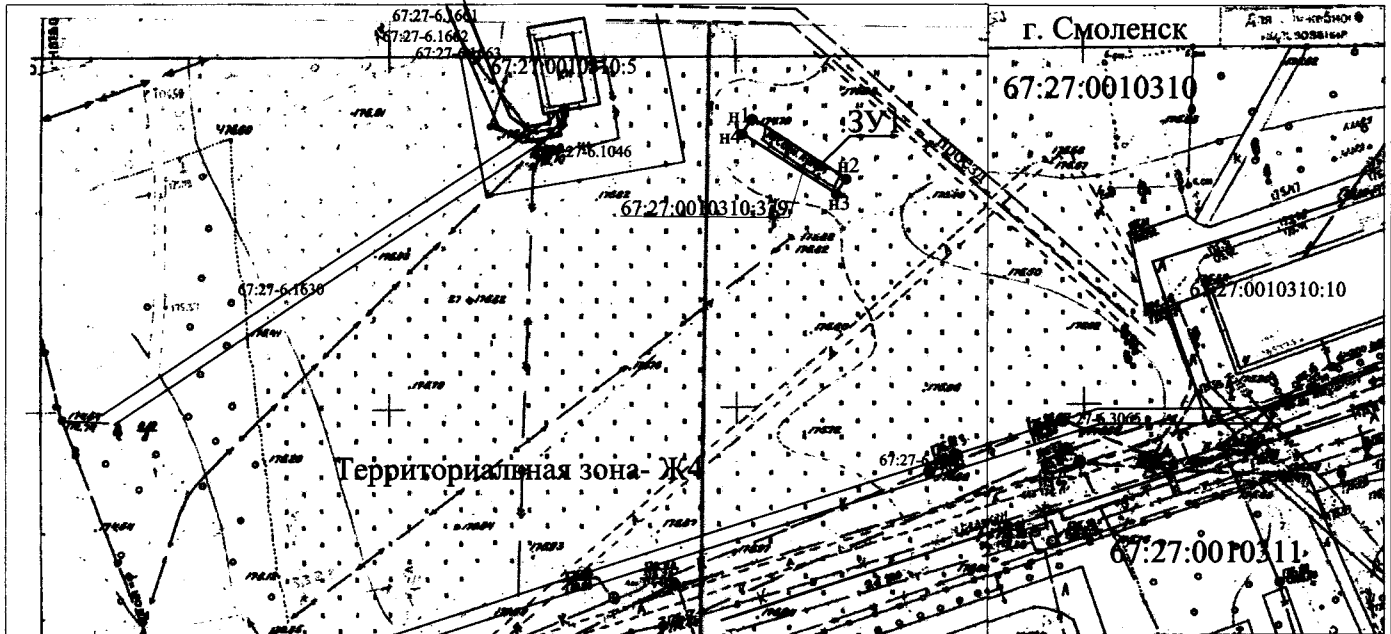
охранная зона инженерных коммуникаций (67:27-6.3063), охранная зона инженерных коммуникаций (67:27-6.3065)

Наличие особо охраняемых природных территорий, объектов культурного наследия, иных территорий

и объектов, ограничивающих использование земельного участка: -

Чертеж размещения объекта

на предполагаемых к использованию землях государственной собственности, выполненный на основе материалов инженерно-геодезических изысканий в масштабе 1:2000 - 1:500 с учетом сведений государственного кадастра недвижимости



Описание границ смежных землепользователей

Каталог координат образуемых земельных участков

| От точки №н1 до №точки н1 - земли неразграниченной государственной собственности |
|--|
| |
| |
| |
| |
| |

| Номер точки | КООРДИНАТЫ | | Дир.углы | Меры линий, м | На точку |
|-------------|------------|------------|--------------|---------------|----------|
| | X | Y | | | |
| н1 | 460425.84 | 1206469.59 | 122° 42' 6" | 15.44 | 2 |
| н2 | 460417.50 | 1206482.58 | 212° 36' 42" | 2.50 | 3 |
| н3 | 460415.39 | 1206481.23 | 302° 43' 59" | 15.44 | 4 |
| н4 | 460423.74 | 1206468.24 | 32° 44' 7" | 2.50 | 5 |
| н1 | 460425.84 | 1206469.59 | 0° 0' 0" | 0.00 | 1 |

Масштаб 1:1000

Условные обозначения:

- границы охранных зон, включенные в ЕГРН
- граница образуемого земельного участка
- граница кадастрового квартала
- дорога
- граница земельного участка, включенная в ГКН и не изменяемая при проведении кадастровых работ
- 67:27:0020301 - номер кадастрового квартала
- ЗУ1 - номер образуемой части земельного участка
- 67:27:0020301:38 - номер существующего земельного участка по сведениям ЕГРН
- н2 - характерная полевая точка границ образуемого земельного участка

Заявитель: *Сидорова* / Дата "30" июля 2024г.
 Место для отиска печати (для юридических лиц и индивидуальных предпринимателей)

Утверждена
распорешением
Администрации
г. Смоленск

№ 532-п/ост " 25 " 08 2024г.

СХЕМА ГРАНИЦ предполагаемых к использованию земель или части земельного участка на кадастровом плане территории

Наименование планируемого к размещению объекта: Элементы благоустройства территории, в том числе малые архитектурные формы, за исключением некапитальных нестационарных строений и сооружений, рекламных конструкций, применяемых как составные части благоустройства территории. (в соответствии с п.4 постановления Правительства Российской Федерации №1300 от 3.12.2014г.)

Местоположение объекта: Российская Федерация, Смоленская область, г.Смоленск, 1-ый Краснофлотский пер., в районе дома № 13

Кадастровый номер кадастрового квартала: 67:27:0020215

Кадастровый номер земельного участка: 67:27:0020215:210

Площадь предполагаемых к использованию земель: 10кв.м.

Категория земель: Земли населенных пунктов

Вид разрешенного использования: благоустройство территории

Ограничения использования земель или земельного участка, в том числе: -

Наличие объектов инженерной инфраструктуры и их характеристики: КЛ оп. ВЛ (ТП-83)-ТП-8 Л-609, водопровод, канализация, газопровод, теплотель

Наличие объектов транспортной инфраструктуры и их характеристики: пер. 1-й Краснофлотский

Наличие и параметры охраны, санитарно-защитных и иных зон, в том числе проектируемых: охранный зона инженерных коммуникаций (67:27-6.5024)

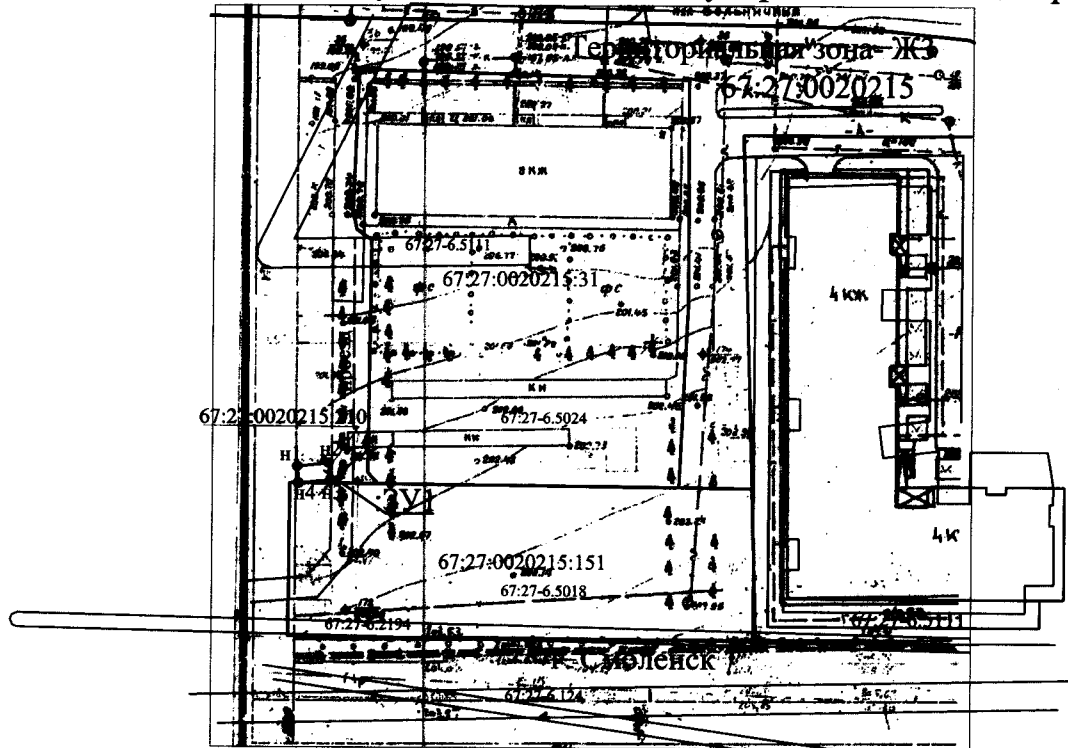
охранная зона инженерных коммуникаций (67:27-6.5018), охранная зона инженерных коммуникаций (67:27-6.2194)

охранная зона инженерных коммуникаций (67:27-6.5111), охранная зона инженерных коммуникаций (67:27-6.124)

Наличие особо охраняемых природных территорий, объектов культурного наследия, иных территорий

и объектов, ограничивающих использование земельного участка: - зона охраны искусственных объектов (67:00-6.255)

Чертеж размещения объекта
на предполагаемых к использованию землях государственной собственности,
выполненный на основе материалов инженерно-геодезических изысканий
в масштабе 1:2000 - 1:500 с учетом сведений государственного кадастра недвижимости



Описание границ смежных землепользователей

Каталог координат образуемых земельных участков

| От точки №н1 до Метки н1- земли неразграниченной государственной собственности |
|--|
| |
| |
| |
| |
| |

| Номер точки | КООРДИНАТЫ | | Дир.углы | Меры линий,м | На точку |
|-------------|------------|------------|--------------|--------------|----------|
| | X | Y | | | |
| н1 | 461129.02 | 1220624.02 | 83° 32' 37" | 4.36 | 2 |
| н2 | 461129.51 | 1220628.35 | 173° 34' 41" | 2.32 | 3 |
| н3 | 461127.20 | 1220628.61 | 264° 1' 54" | 4.42 | 4 |
| н4 | 461126.74 | 1220624.21 | 355° 14' 11" | 2.29 | 5 |
| н1 | 461129.02 | 1220624.02 | 0° 0' 0" | 0.00 | 1 |

Условные обозначения:

- границы охранных зон, включенные в ЕГРН
- граница образуемого земельного участка
- граница кадастрового квартала
- дорога
- граница земельного участка включенная в ГКН и не изменяемая при проведении кадастровых работ

Масштаб 1:1000

Заявитель *Иванов И.И.*

Дата 30 июня 2024г.

Место для оттиска печати (для юридических лиц и индивидуальных предпринимателей)

67:27:0020215- номер кадастрового квартала
331 - номер образуемой части земельного участка
67:27:0020215:31 - номер существующего земельного участка по сведениям ЕГРН
● н2 - характерная новая точка границ образуемого земельного участка

Утверждена
 (наименование документа об утверждении, включая наименование
 Архитектурно-строительного
 (наименование организации, осуществляющей подготовку документации для органов местного
 самоуправления, принявшей решение об утверждении схемы

или подписавших соглашение о перераспределении земельных участков)
 № 552-пр/гп, 23 08 2024г.



СХЕМА ГРАНИЦ предполагаемых к использованию земель или части земельного участка на кадастровом плане территории

Наименование планируемого к размещению объекта: Элементы благоустройства территории, в том числе малые архитектурные формы, за исключением некапитальных нестационарных строений и сооружений, рекламных конструкций, применяемых как составные части благоустройства территории. (в соответствии с п.4 постановления Правительства Российской Федерации №1300 от 3.12.2014г.)

Местоположение объекта: Российская Федерация, Смоленская область, г.Смоленск, 4-ый Краснофлотский пер., в районе дома № 5

Кадастровый номер кадастрового квартала: 67:27:0020409

Кадастровый номер земельного участка: 67:27:0020409:438

Площадь предполагаемых к использованию земель: 4кв.м.

Категория земель: Земли населенных пунктов

Вид разрешенного использования: благоустройство территории

Ограничения использования земель или земельного участка, в том числе: -

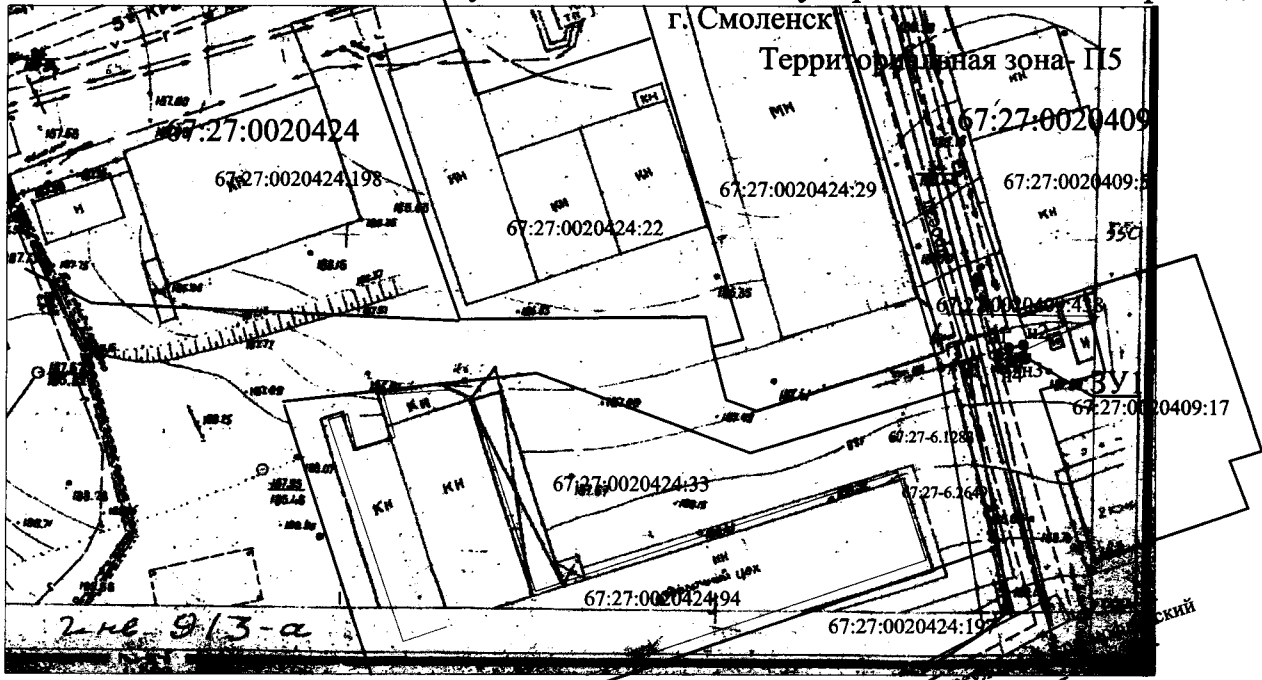
Наличие объектов инженерной инфраструктуры и их характеристики: ВЛ 0,4кВ №1 ТП 078, водопровод, ливневая канализация, газопровод, теплотель

Наличие объектов транспортной инфраструктуры и их характеристики: переулок 4-й Краснофлотский

Наличие и параметры охраны, санитарно-защитных и иных зон, в том числе проектируемых: охранный зона инженерных коммуникаций (67:27-6.5024) охранный зона инженерных коммуникаций (67:27-6.5018), охранный зона инженерных коммуникаций (67:27-6.1283) охранный зона инженерных коммуникаций (67:27-6.2649)

Наличие особо охраняемых природных территорий, объектов культурного наследия, иных территорий и объектов, ограничивающих использование земельного участка: -

Чертеж размещения объекта на предполагаемых к использованию землях государственной собственности, выполненный на основе материалов инженерно-геодезических изысканий в масштабе 1:2000 - 1:500 с учетом сведений государственного кадастра недвижимости



Описание границ смежных землепользователей

| От точки №н1 до точки н1- земли неразграниченной государственной собственности |
|--|
| |
| |
| |
| |
| |

Каталог координат образуемых земельных участков

| Номер точки | КООРДИНАТЫ | | Дир.углы | Меры линий, м | На точку |
|-------------|------------|------------|--------------|---------------|----------|
| | X | Y | | | |
| н1 | 460638.23 | 1219608.63 | 79° 18' 35" | 1.99 | 2 |
| н2 | 460638.60 | 1219610.59 | 169° 1' 40" | 2.00 | 3 |
| н3 | 460636.64 | 1219610.97 | 259° 4' 56" | 2.01 | 4 |
| н4 | 460636.26 | 1219609.00 | 349° 21' 46" | 2.00 | 5 |
| н1 | 460638.23 | 1219608.63 | 0° 0' 0" | 0.00 | 1 |

Условные обозначения:
 - границы охранных зон, включенные в ЕГРН
 - граница образуемого земельного участка
 - граница кадастрового квартала
 - дорога
 - граница земельного участка включенная в ГКН и не изменяемая при проведении кадастровых работ

67:27:0020409- номер кадастрового квартала
 :ЗУ1 - номер образуемой части земельного участка
 67:27:0020409:17 - номер существующего земельного участка по сведениям ЕГРН
 н2 - характерная новая точка границ образуемого земельного участка

Масштаб 1:1000

Сидоренко
 Заявитель

Дата "30" июля 2024г.

Место для оттиска печати (для юридических лиц и индивидуальных предпринимателей)

Утверждена
 распоряжением
 (наименование документа об утверждении, включая наименование)
 Администрации
 муниципального образования
 «Смоленская область», г. Смоленск
 самоуправления, принявших решение об утверждении схемы

№ 55а-р/дгт " 23 " 08 2024г.

СХЕМА ГРАНИЦ предполагаемых к использованию земель или части земельного участка на кадастровом плане территории

Наименование планируемого к размещению объекта: Элементы благоустройства территории, в том числе малые архитектурные формы, за исключением некапитальных нестационарных строений и сооружений, рекламных конструкций, применяемых как составные части благоустройства территории. (в соответствии с п.4 постановления Правительства Российской Федерации №1300 от 3.12.2014г.)

Местоположение объекта: Российская Федерация, Смоленская область, г. Смоленск, улица Красина, в районе дома № 18А

Кадастровый номер кадастрового квартала: 67:27:0020301

Кадастровый номер земельного участка: 67:27:0020301:399

Площадь предполагаемых к использованию земель: 9 кв. м.

Категория земель: Земли населенных пунктов

Вид разрешенного использования: благоустройство территории

Ограничения использования земель или земельного участка, в том числе: -

Наличие объектов инженерной инфраструктуры и их характеристики: ВЛ 0,4кВ №1 ТП 047, водопровод, ливневая канализация, газопровод, теплосеть

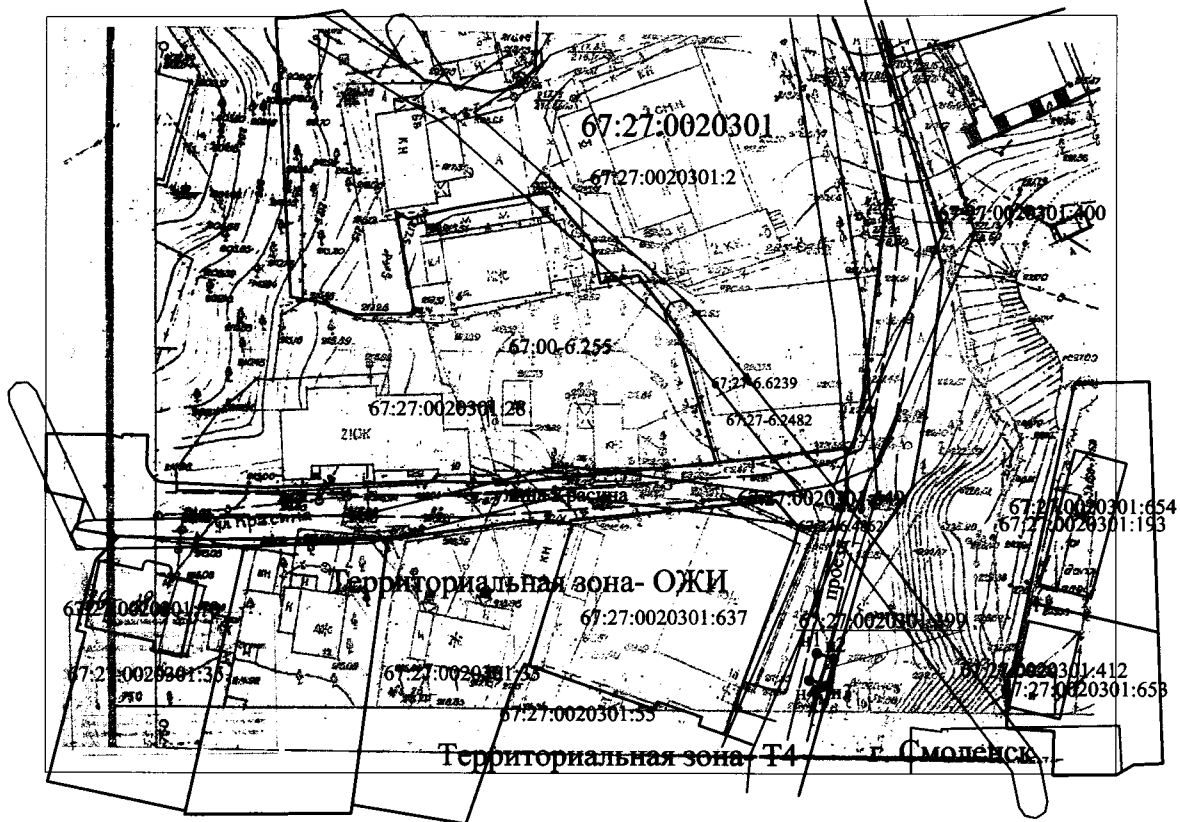
Наличие объектов транспортной инфраструктуры и их характеристики: улица Красина

Наличие и параметры охраны, санитарно-защитных и иных зон, в том числе проектируемых: охранный зона инженерных коммуникаций (67:27-6.6239) охранный зона инженерных коммуникаций (67:27-6.2482), охранный зона инженерных коммуникаций (67:27-6.4862)

Наличие особо охраняемых природных территорий, объектов культурного наследия, иных территорий

и объектов, ограничивающих использование земельного участка: - зона охраны искусственных объектов (67:00-6.255)

Чертеж размещения объекта
 на предполагаемых к использованию землях государственной собственности,
 выполненный на основе материалов инженерно-геодезических изысканий
 в масштабе 1:2000 - 1:500 с учетом сведений государственного кадастра недвижимости



Описание границ смежных землепользователей

| |
|---|
| От точки №н1 до №точки н1 - земли участка с кадастровым номером 67:27:0020301:649 |
| |
| |
| |
| |


Каталог координат образуемых земельных участков

| Номер точки | КООРДИНАТЫ | | Дир. углы | Меры линий, м | На точку |
|-------------|------------|------------|--------------|---------------|----------|
| | X | Y | | | |
| н1 | 460849.78 | 1221463.81 | 105° 35' 53" | 2.49 | 2 |
| н2 | 460849.11 | 1221466.21 | 195° 37' 50" | 3.75 | 3 |
| н3 | 460845.50 | 1221465.20 | 285° 32' 11" | 2.50 | 4 |
| н4 | 460846.17 | 1221462.79 | 15° 46' 39" | 3.75 | 5 |
| н1 | 460849.78 | 1221463.81 | 0° 0' 0" | 0.00 | 1 |

Условные обозначения:

- границы охранных зон, включенные в ЕГРН
 - граница образуемого земельного участка
 - граница кадастрового квартала
 - дорога
 - граница земельного участка включенная в ГКН и не изменяемая при проведении кадастровых работ
- 67:27:0020301 - номер кадастрового квартала
 :399 - номер образуемой части земельного участка
 67:27:0020301:28 - номер существующего земельного участка по сведениям ЕГРН
 ● н2 - характерная новая точка границ образуемого земельного участка

Масштаб 1:1000



Заявитель

Дата "30" июля 2024г.

Место для отиска печати (для юридических лиц и индивидуальных предпринимателей)

Утверждена
 распоряжением
 № 552-р/пгг от 23.08.2024г.
 (или подписанных соглашением о перераспределении земельных участков)
 № 552-р/пгг от 23.08.2024г.

СХЕМА ГРАНИЦ предполагаемых к использованию земель или части земельного участка на кадастровом плане территории

Наименование планируемого к размещению объекта: Элементы благоустройства территории, в том числе малые архитектурные формы, за исключением некапитальных нестационарных строений и сооружений, рекламных конструкций, применяемых как составные части благоустройства территории. (в соответствии с п.4 постановления Правительства Российской Федерации №1300 от 3.12.2014г.)

Местоположение объекта: Российская Федерация, Смоленская область, г.Смоленск, Витебское шоссе, в районе дома № 44

Кадастровый номер кадастрового квартала: 67:27:0013444

Кадастровый номер земельного участка: 67:27:0013444:230

Площадь предполагаемых к использованию земель: 14 кв. м.

Категория земель: Земли населенных пунктов

Вид разрешенного использования: благоустройство территории

Ограничения использования земель или земельного участка, в том числе: -

Наличие объектов инженерной инфраструктуры и их характеристики: ВЛ 0,4кВ №3 ТП 108

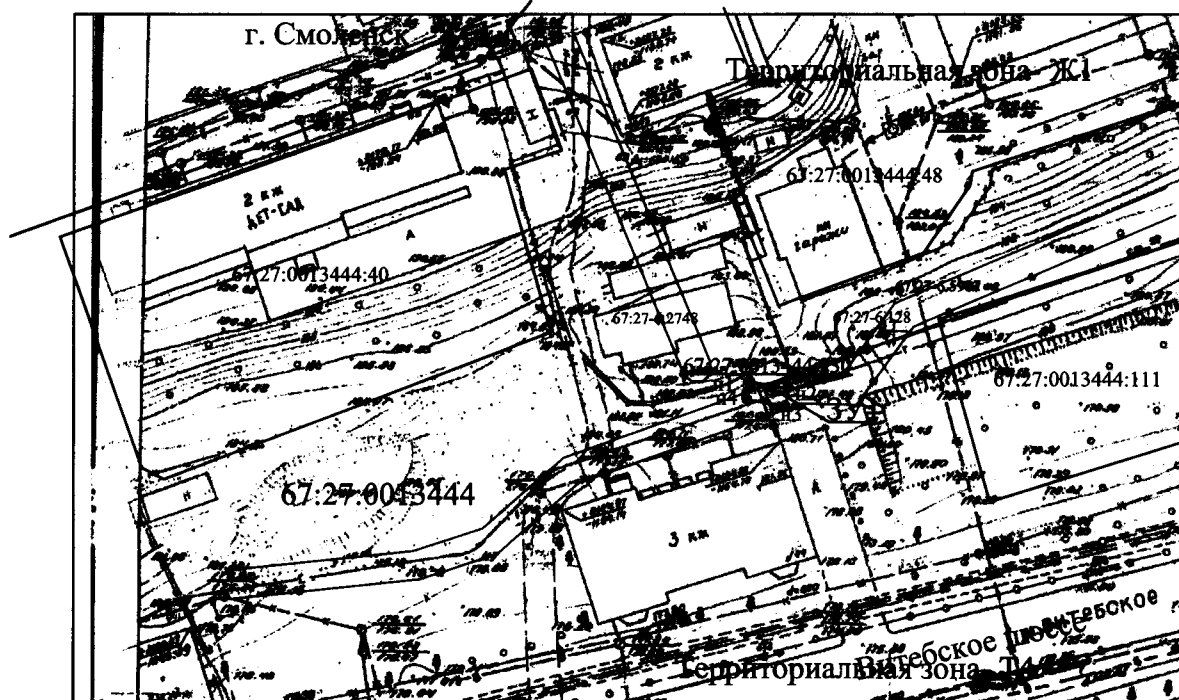
Наличие объектов инженерной инфраструктуры и их характеристики: водопровод, ливневая канализация, газопровод, теплотель

Наличие объектов транспортной инфраструктуры и их характеристики: Витебское шоссе

Наличие и параметры охраны, санитарно-защитных и иных зон, в том числе проектируемых: охранный зона инженерных коммуникаций (67:27-6.5907) охранный зона инженерных коммуникаций (67:27-6.128), охранный зона инженерных коммуникаций (67:27-6.2748)

Наличие особо охраняемых природных территорий, объектов культурного наследия, иных территорий и объектов, ограничивающих использование земельного участка: -

**Чертеж размещения объекта
 на предполагаемых к использованию землях государственной собственности,
 выполненный на основе материалов инженерно-геодезических изысканий
 в масштабе 1:2000 - 1:500 с учетом сведений государственного кадастра недвижимости**



Описание границ смежных землепользователей

Каталог координат образуемых земельных участков

| От точки №1 до №точки №1 - земля пераграницей государственной собственности |
|---|
| |
| |
| |
| |
| |

| Номер точки | КООРДИНАТЫ | | Дир. углы | Меры линий, м | На точку |
|-------------|------------|------------|--------------|---------------|----------|
| | X | Y | | | |
| н1 | 462237.35 | 1220961.20 | 100° 10' 22" | 5.44 | 2 |
| н2 | 462236.39 | 1220966.55 | 190° 8' 27" | 2.50 | 3 |
| н3 | 462233.93 | 1220966.11 | 280° 10' 22" | 5.44 | 4 |
| н4 | 462234.89 | 1220960.76 | 10° 8' 27" | 2.50 | 5 |
| н1 | 462237.35 | 1220961.20 | 0° 0' 0" | 0.00 | 1 |

Условные обозначения:

- границы охранных зон, включенные в ЕГРН
- граница образуемого земельного участка
- граница кадастрового квартала
- дорога
- граница земельного участка включенная в ГКН и не изменяемая при проведении кадастровых работ
- 67:27:0013444 - номер кадастрового квартала
- 301 - номер образуемой части земельного участка
- 67:27:0013444:34 - номер существующего земельного участка по сведениям ЕГРН
- н2 - характерная новая точка границ образуемого земельного участка

Масштаб 1:1000

Заявитель *Иванов И.И.*

Дата "30" июля 2024г.

Место для оттиска печати (для юридических лиц и индивидуальных предпринимателей)

Утверждена
 распоряжением
 Администрации
 Смоленской области
 от 21.05.2024г. № 08

или подписанных совместно и перерегистрированных земельных участков)
 № 552-п/от "23" 08 2024г.

С
 Ю



СХЕМА ГРАНИЦ

предполагаемых к использованию земель или части земельного участка на кадастровом плане территории

Наименование планируемого к размещению объекта: Элементы благоустройства территории, в том числе малые архитектурные формы, за исключением некапитальных нестационарных строений и сооружений, рекламных конструкций, применяемых как составные части благоустройства территории. (в соответствии с п.4 постановления Правительства Российской Федерации №1300 от 3.12.2014г.)

Местоположение объекта: Российская Федерация, Смоленская область, г.Смоленск, улица Генерала Лукина, в районе дома № 10А

Кадастровый номер кадастрового квартала: 67:27:0013905

Кадастровый номер земельного участка: 67:27:0013905:350

Площадь предполагаемых к использованию земель: 18 кв. м.

Категория земель: Земли населенных пунктов

Вид разрешенного использования: благоустройство территории

Ограничения использования земель или земельного участка, в том числе: -

Наличие объектов инженерной инфраструктуры и их характеристики: ВЛ 0,4кВ №1 ТП 305

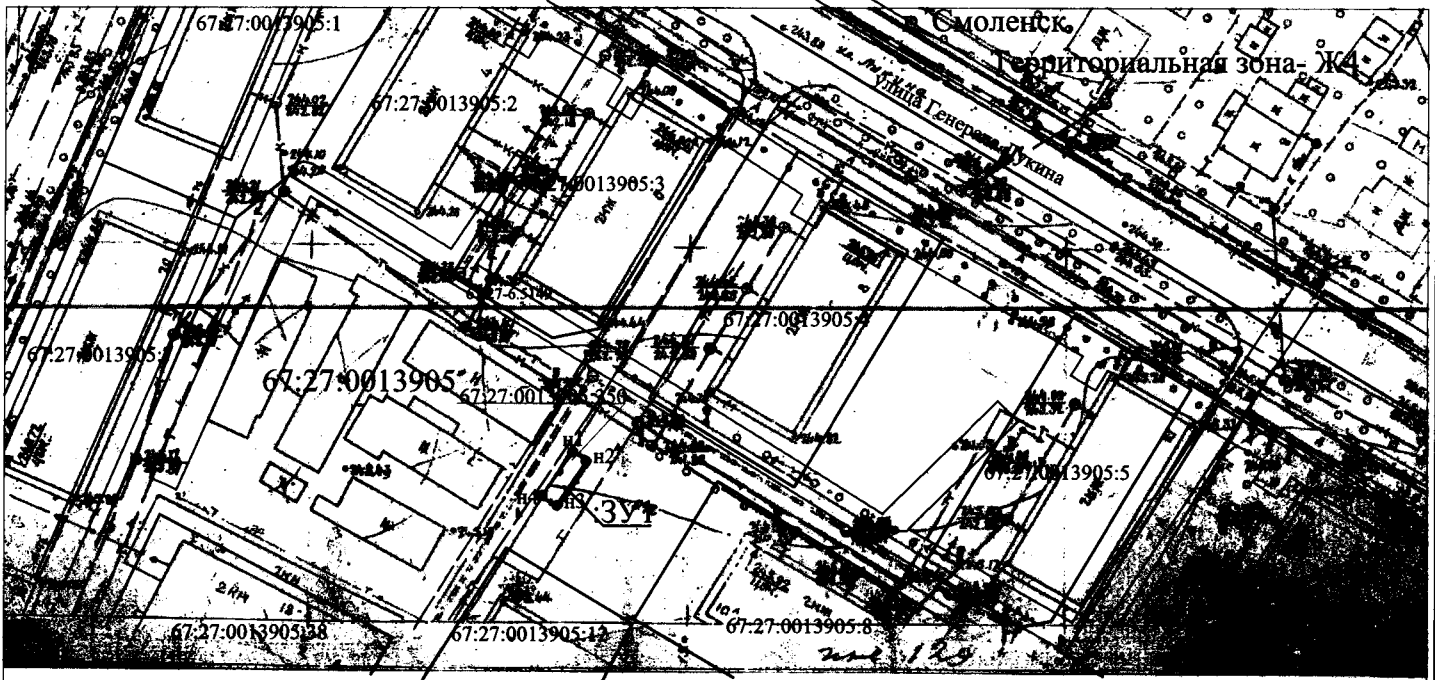
Наличие объектов инженерной инфраструктуры и их характеристики: водопровод, ливневая канализация, газопровод, теплотель

Наличие объектов транспортной инфраструктуры и их характеристики: улица Генерала Лукина

Наличие и параметры охраны, санитарно-защитных и иных зон, в том числе проектируемых: охранный зона инженерных коммуникаций (67:27-6.5149)

Наличие особо охраняемых природных территорий, объектов культурного наследия, иных территорий и объектов, ограничивающих использование земельного участка: -

Чертеж размещения объекта на предполагаемых к использованию землях государственной собственности, выполненный на основе материалов инженерно-геодезических изысканий в масштабе 1:2000 - 1:500 с учетом сведений государственного кадастра недвижимости



Описание границ смежных землепользователей

| От точки №п1 до №точки п1 - земля пераграницей государственной собственности |
|--|
| |
| |
| |
| |
| |


Каталог координат образуемых земельных участков

| Номер точки | КООРДИНАТЫ | | Дир.углы | Меры линий, м | На точку |
|-------------|------------|------------|--------------|---------------|----------|
| | X | Y | | | |
| п1 | 463859.11 | 1222274.88 | 124° 6' 52" | 2.25 | 2 |
| п2 | 463857.85 | 1222276.74 | 213° 57' 46" | 7.57 | 3 |
| п3 | 463851.57 | 1222272.51 | 305° 15' 47" | 2.42 | 4 |
| п4 | 463852.97 | 1222270.53 | 35° 18' 59" | 7.52 | 5 |
| п1 | 463859.11 | 1222274.88 | 0° 0' 0" | 0.00 | 1 |

Условные обозначения:

- границы охранных зон, включенные в ЕГРН
- граница образуемого земельного участка
- граница кадастрового квартала
- дорога
- граница земельного участка включенная в ГКН и не изменяемая при проведении кадастровых работ
- 67:27:0013444 - номер кадастрового квартала
- 3У1 - номер образуемой части земельного участка
- 67:27:0013444:34 - номер существующего земельного участка по сведениям ЕГРН
- - характерная полевая точка границ образуемого земельного участка

Масштаб 1:1000



Заявитель

Дата "30" мая 2024г.
 Место для отиска печати (для юридических лиц и индивидуальных предпринимателей)

Утверждена
распорешением
Администрации
г. Смоленска
№ 552-р/1088 от 23.08.2024г.

для подписавших соглашение о перераспределении земельных участков

СХЕМА ГРАНИЦ предполагаемых к использованию земель или части земельного участка на кадастровом плане территории

Наименование планируемого к размещению объекта: Элементы благоустройства территории, в том числе малые архитектурные формы, за исключением некапитальных нестационарных строений и сооружений, рекламных конструкций, применяемых как составные части благоустройства территории. (в соответствии с п.4 постановления Правительства Российской Федерации №1300 от 3.12.2014г.)

Местоположение объекта: Российская Федерация, Смоленская область, г. Смоленск, улица Юрьева, в районе дома № 1/6

Кадастровый номер кадастрового квартала: 67:27:0013903

Кадастровый номер земельного участка: 67:27:0013903:625

Площадь предполагаемых к использованию земель: 27кв.м.

Категория земель: Земли населенных пунктов

Вид разрешенного использования: благоустройство территории

Ограничения использования земель или земельного участка, в том числе: -

Наличие объектов инженерной инфраструктуры и их характеристики: КЛ-0,4кВ ТП-285 перемыч. д/6-ЦТП-5 №1, КЛ-0,4кВ ТП-285 ЦТП- 5 №1

Наличие объектов инженерной инфраструктуры и их характеристики: водопровод, ливневая канализация, газопровод, теплосеть

Наличие объектов транспортной инфраструктуры и их характеристики: улица Юрьева

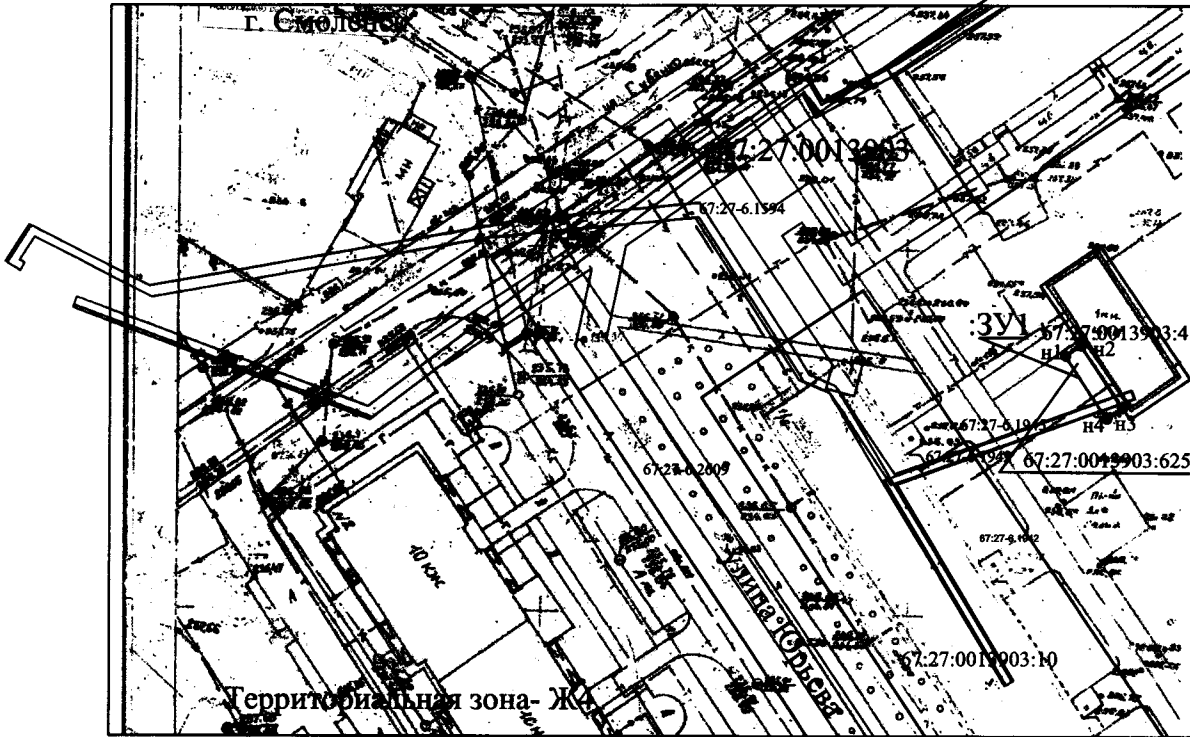
Наличие и параметры охраны, санитарно-защитных и иных зон, в том числе проектируемых: охранный зона инженерных коммуникаций (67:27-6.1942)

Охранный зона инженерных коммуникаций (67:27-6.1594)

Наличие особо охраняемых природных территорий, объектов культурного наследия, иных территорий

и объектов, ограничивающих использование земельного участка: -

**Чертеж размещения объекта
на предполагаемых к использованию землях государственной собственности,
выполненный на основе материалов инженерно-геодезических изысканий
в масштабе 1:2000 - 1:500 с учетом сведений государственного кадастра недвижимости**



Описание границ смежных землепользователей

| |
|---|
| От точки №11 до Меточки №2 - земли неразграниченной государственной собственности |
| От точки №2 до Меточки №3 - земли участка с кадастровым номером 67:27:0013903:4 |
| От точки №3 до Меточки №1 - земли неразграниченной государственной собственности |
| |
| |
| |

Каталог координат образуемых земельных участков

| Номер точки | КООРДИНАТЫ | | Дир. углы | Меры линий, м | На точку |
|-------------|------------|------------|--------------|---------------|----------|
| | X | Y | | | |
| н1 | 463525.73 | 1222010.70 | 146° 21' 21" | 10.38 | 2 |
| н2 | 463517.09 | 1222016.45 | 236° 14' 57" | 2.61 | 3 |
| н3 | 463515.64 | 1222014.28 | 326° 25' 57" | 10.38 | 4 |
| н4 | 463524.29 | 1222008.54 | 56° 18' 36" | 2.60 | 5 |
| н1 | 463525.73 | 1222010.70 | 0° 0' 0" | 0.00 | 1 |

Условные обозначения:

- границы охранных зон, включенные в ЕГРН
- граница образуемого земельного участка
- граница кадастрового квартала
- дорога
- граница земельного участка включенная в ГКН

и не изменяемая при проведении кадастровых работ


67:27:0013444 - номер кадастрового квартала

3У1 - номер образуемой части земельного участка

67:27:0013444:34 - номер существующего земельного участка по сведениям ЕГРН

н2 - характерная новая точка границ образуемого земельного участка

Масштаб 1:1000



Заявитель

Место для отложения подписей (для юридических лиц и индивидуальных предпринимателей)

Дата 30 " июля 2024г.

Утверждена
 (наименование документа об утверждении, включая наименование
 Архитектурной организации
 № 53-рег./23 ОК 2024г.
 (или подписавших соглашение о перераспределении земельных участков)

СХЕМА ГРАНИЦ предполагаемых к использованию земель или части земельного участка на кадастровом плане территории

Наименование планируемого к размещению объекта: Элементы благоустройства территории, в том числе малые архитектурные формы, за исключением некапитальных нестационарных строений и сооружений, рекламных конструкций, применяемых как составные части благоустройства территории. (в соответствии с п.4 постановления Правительства Российской Федерации №1300 от 3.12.2014г.)

Местоположение объекта: Российская Федерация, Смоленская область, г.Смоленск, улица Бакунина, в районе дома № 10В

Кадастровый номер кадастрового квартала: 67:27:0020301

Площадь предполагаемых к использованию земель: 76кв.м.

Категория земель: Земли населенных пунктов

Вид разрешенного использования: благоустройство территории

Ограничения использования земель или земельного участка, в том числе: -

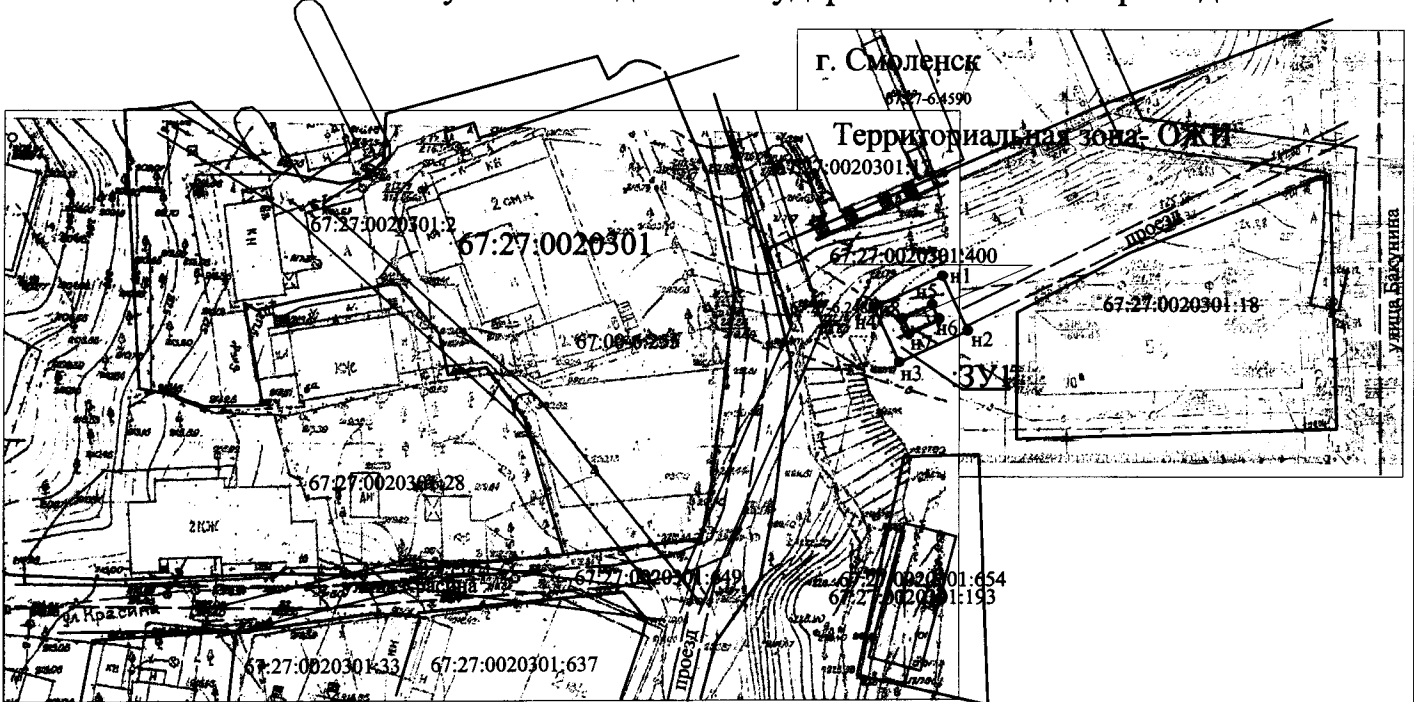
Наличие объектов инженерной инфраструктуры и их характеристики: ВЛ УО ТП-10 Ф1, водопровод, ливневая канализация, газопровод, теплотрасса

Наличие объектов транспортной инфраструктуры и их характеристики: улица Красина, улица Бакунина

Наличие и параметры охраны, санитарно-защитных и иных зон, в том числе проектируемых: охранный зона инженерных коммуникаций (67:27-6.2482) охранная зона инженерных коммуникаций (67:27-6.4590),

Наличие особо охраняемых природных территорий, объектов культурного наследия, иных территорий и объектов, ограничивающих использование земельного участка: - зона охраны искусственных объектов (67:00-6.255)

**Чертеж размещения объекта
 на предполагаемых к использованию землях государственной собственности,
 выполненный на основе материалов инженерно-геодезических изысканий
 в масштабе 1:2000 - 1:500 с учетом сведений государственного кадастра недвижимости**



Описание границ смежных землепользователей

| |
|---|
| От точки №н1 до №точки н1 - земли неразграниченной государственной собственности |
| От точки №н5 до №точки н5 - земли участка с кадастровым номером 67:27:0020301:400 |
| |
| |
| |
| |

Каталог координат образуемых земельных участков

| Номер точки | КООРДИНАТЫ | | Дир. углы | Меры линий, м | На точку |
|-------------|------------|------------|--------------|---------------|----------|
| | X | Y | | | |
| н1 | 460914.62 | 1221502.01 | 154° 59' 53" | 8.30 | 2 |
| н2 | 460907.10 | 1221505.52 | 245° 8' 0" | 10.38 | 3 |
| н3 | 460902.74 | 1221496.11 | 334° 59' 53" | 8.30 | 4 |
| н4 | 460910.26 | 1221492.60 | 65° 8' 0" | 10.38 | 5 |
| н1 | 460914.62 | 1221502.01 | 0° 0' 0" | 0.00 | 1 |

Масштаб 1:1000

| Номер точки | КООРДИНАТЫ | | Дир. углы | Меры линий, м | На точку |
|-------------|------------|------------|--------------|---------------|----------|
| | X | Y | | | |
| н5 | 460910.64 | 1221500.56 | 154° 59' 53" | 2.30 | 2 |
| н6 | 460908.56 | 1221501.53 | 245° 8' 0" | 4.38 | 3 |
| н7 | 460906.72 | 1221497.56 | 334° 59' 53" | 2.30 | 4 |
| н8 | 460908.56 | 1221496.59 | 65° 8' 0" | 4.38 | 5 |
| н5 | 460910.64 | 1221500.56 | 0° 0' 0" | 0.00 | 1 |

Условные обозначения:

- границы охранных зон, включенные в ЕГРН
- граница образуемого земельного участка
- граница кадастрового квартала
- дорога
- граница земельного участка включенная в ГКН и не изменяемая при проведении кадастровых работ
- 67:27:0020301 - номер кадастрового квартала
- ЗУ1 - номер образуемой части земельного участка
- 67:27:0020301:28 - номер существующего земельного участка по сведениям ЕГРН
- н2 - характерная новая точка границ образуемого земельного участка

Заявитель: *Людмила...*
 Место для оттиска печати (для юридических лиц и индивидуальных предпринимателей)

Дата: 30 мая 2024г.

Утверждена
 Протокол заседания
 Комиссии по землеустройству
 и кадастру
 от 23 мая 2024 г.

№ 59-м/зп от 23.05.2024г.

СХЕМА ГРАНИЦ предполагаемых к использованию земель или части земельного участка на кадастровом плане территории

Наименование планируемого к размещению объекта: Элементы благоустройства территории, в том числе малые архитектурные формы, за исключением некапитальных стационарных строений и сооружений, рекламных конструкций, применяемых как составные части благоустройства территории. (в соответствии с п.4 постановления Правительства Российской Федерации №1300 от 3.12.2014г.)

Местоположение объекта: Российская Федерация, Смоленская область, г.Смоленск, улица Генерала Лукина, в районе дома № 10А
 Кадастровый номер кадастрового квартала: 67:27:0013905

Площадь предполагаемых к использованию земель: 95 кв.м.

Категория земель: Земли населенных пунктов

Вид разрешенного использования: благоустройство территории

Ограничения использования земель или земельного участка, в том числе: -

Наличие объектов инженерной инфраструктуры и их характеристики: ВЛ 0,4кВ №1 ТП 305

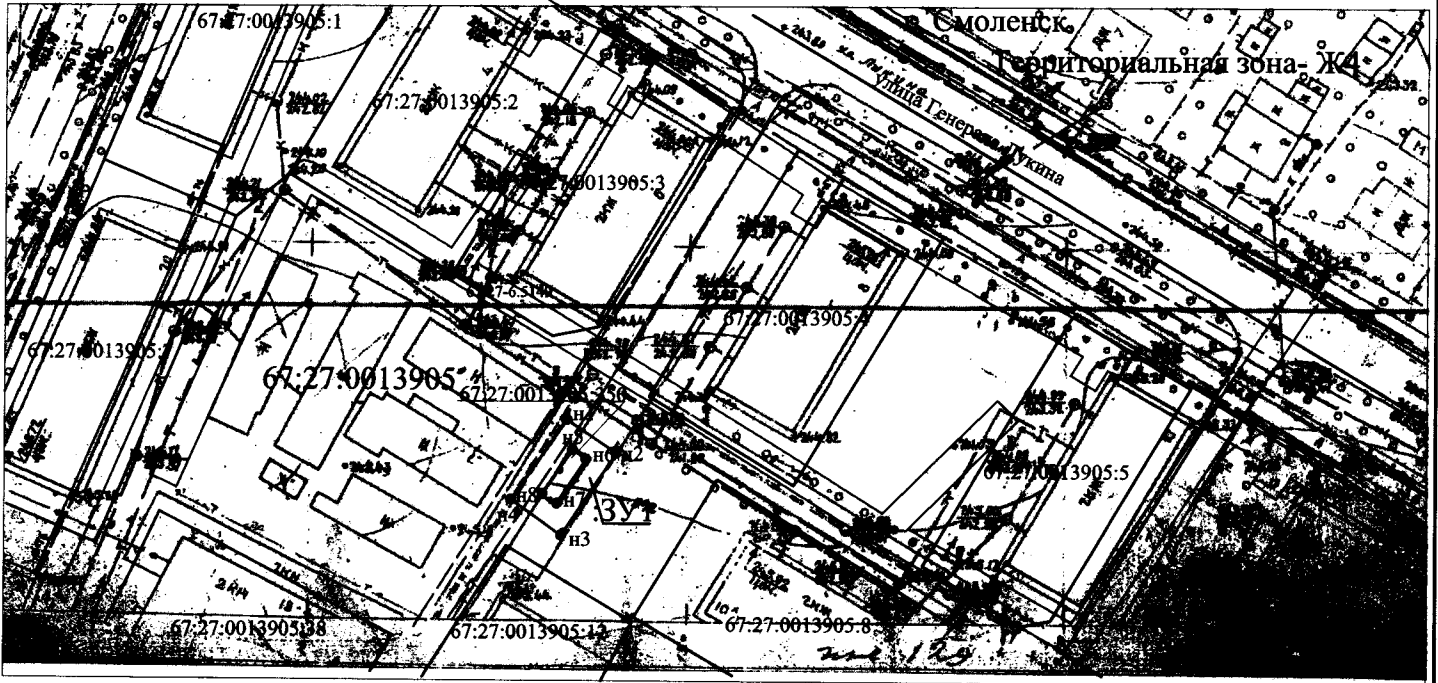
Наличие объектов инженерной инфраструктуры и их характеристики: водопровод, ливневая канализация, газопровод, теплосеть

Наличие объектов транспортной инфраструктуры и их характеристики: улица Генерала Лукина

Наличие и параметры охраны, санитарно-защитных и иных зон, в том числе проектируемых: охранный зона инженерных коммуникаций (67:27-6.5149)

Наличие особо охраняемых природных территорий, объектов культурного наследия, иных территорий и объектов, ограничивающих использование земельного участка: -

**Чертеж размещения объекта
 на предполагаемых к использованию землях государственной собственности,
 выполненный на основе материалов инженерно-геодезических изысканий
 в масштабе 1:2000 - 1:500 с учетом сведений государственного кадастра недвижимости**



Описание границ смежных землепользователей

| |
|--|
| От точки №п1 до №точки п1- земли пераграницейшей государственной собственности |
| От точки №п5 по №точки п5- земли участка с кадастровым номером 67:27:0013905:350 |
| |
| |
| |

Каталог координат образуемых земельных участков

| Номер точки | КООРДИНАТЫ | | Дир. углы | Меры линий, м | На точку |
|-------------|------------|------------|--------------|---------------|----------|
| | X | Y | | | |
| п1 | 463863.24 | 1222274.13 | 124° 6' 52" | 8.18 | 2 |
| п2 | 463858.66 | 1222280.90 | 213° 57' 46" | 13.63 | 3 |
| п3 | 463847.35 | 1222273.28 | 305° 15' 47" | 8.50 | 4 |
| п4 | 463852.25 | 1222266.35 | 35° 18' 59" | 13.47 | 5 |
| п1 | 463863.24 | 1222274.13 | 0° 0' 0" | 0.00 | 1 |

Контур2

| Номер точки | КООРДИНАТЫ | | Дир. углы | Меры линий, м | На точку |
|-------------|------------|------------|--------------|---------------|----------|
| | X | Y | | | |
| п5 | 463859.11 | 1222274.88 | 124° 6' 52" | 2.25 | 2 |
| п6 | 463857.85 | 1222276.74 | 213° 57' 46" | 7.57 | 3 |
| п7 | 463851.57 | 1222272.51 | 305° 15' 47" | 2.42 | 4 |
| п8 | 463852.97 | 1222270.53 | 35° 18' 59" | 7.52 | 5 |
| п5 | 463859.11 | 1222274.88 | 0° 0' 0" | 0.00 | 1 |

Масштаб 1:1000

Условные обозначения:

- границы охранных зон, включенные в ЕГРН
- граница образуемого земельного участка
- граница кадастрового квартала
- дорога
- граница земельного участка включенная в ГКН и не изменяемая при проведении кадастровых работ
- 67:27:0013444- номер кадастрового квартала
- ЗУ1 - номер образуемой части земельного участка
- 67:27:0013444:34 - номер существующего земельного участка по сведениям ЕГРН
- - характерная новая точка границ образуемого земельного участка

Заявитель: *Иванов*
 Место для оттиска печати (для юридических лиц и индивидуальных предпринимателей)

Дата: 30 мая 2024г.

Утверждена
 Распоряжением
 Администрации
 г. Смоленска
 от 23.08.2024г.

№ 55а-р/гп/23-08/2024г.

СХЕМА ГРАНИЦ

предполагаемых к использованию земель или части земельного участка на кадастровом плане территории

Наименование планируемого к размещению объекта: Элементы благоустройства территории, в том числе малые архитектурные формы, за исключением некапитальных нестационарных строений и сооружений, рекламных конструкций, применяемых как составные части благоустройства территории. (в соответствии с п.4 постановления Правительства Российской Федерации №1300 от 3.12.2014г.)

Местоположение объекта: Российская Федерация, Смоленская область, г.Смоленск, Витебское шоссе, в районе дома № 44

Кадастровый номер кадастрового квартала: 67:27:0013444

Площадь предполагаемых к использованию земель: 83 кв.м.

Категория земель: Земли населенных пунктов

Вид разрешенного использования: благоустройство территории

Ограничения использования земель или земельного участка, в том числе: -

Наличие объектов инженерной инфраструктуры и их характеристики: ВЛ 0,4кВ №3 ТП 108

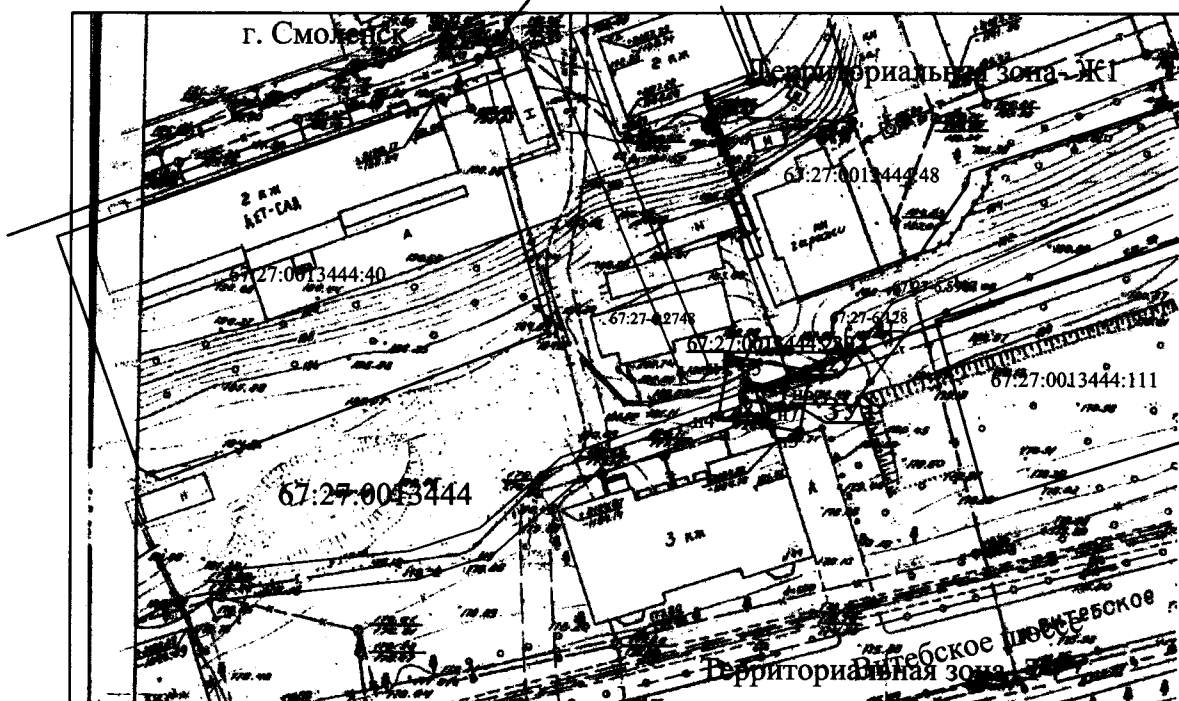
Наличие объектов инженерной инфраструктуры и их характеристики: водопровод, ливневая канализация, газопровод, теплосеть

Наличие объектов транспортной инфраструктуры и их характеристики: Витебское шоссе

Наличие и параметры охраны, санитарно-защитных и иных зон, в том числе проектируемых: охранный зона инженерных коммуникаций (67:27-6.5907) охранный зона инженерных коммуникаций (67:27-6.128), охранный зона инженерных коммуникаций (67:27-6.2748)

Наличие особо охраняемых природных территорий, объектов культурного наследия, иных территорий и объектов, ограничивающих использование земельного участка: -

Чертеж размещения объекта на предполагаемых к использованию землях государственной собственности, выполненный на основе материалов инженерно-геодезических изысканий в масштабе 1:2000 - 1:500 с учетом сведений государственного кадастра недвижимости



Описание границ смежных землепользователей

Каталог координат образуемых земельных участков

| |
|---|
| От точки №н1 до Меточки н1- земли неразграниченной государственной собственности |
| От точки №н5 до Меточки н5- земли участка с кадастровым номером 67:27:0013444:230 |
| |
| |
| |

| Номер точки | КООРДИНАТЫ | | Дир.углы | Меры линий,м | На точку |
|-------------|------------|------------|--------------|--------------|----------|
| | X | Y | | | |
| н1 | 462240.83 | 1220958.78 | 100° 10' 22" | 11.44 | 2 |
| н2 | 462238.81 | 1220970.03 | 190° 8' 27" | 8.50 | 3 |
| н3 | 462230.45 | 1220968.53 | 280° 10' 22" | 11.44 | 4 |
| н4 | 462232.47 | 1220957.28 | 10° 8' 27" | 8.50 | 5 |
| н1 | 462240.83 | 1220958.78 | 0° 0' 0" | 0.00 | 1 |

Масштаб 1:1000

| Номер точки | КООРДИНАТЫ | | Дир.углы | Меры линий,м | На точку |
|-------------|------------|------------|--------------|--------------|----------|
| | X | Y | | | |
| н5 | 462237.35 | 1220961.20 | 100° 10' 22" | 5.44 | 2 |
| н6 | 462236.39 | 1220966.55 | 190° 8' 27" | 2.50 | 3 |
| н7 | 462233.93 | 1220966.11 | 280° 10' 22" | 5.44 | 4 |
| н8 | 462234.89 | 1220960.76 | 10° 8' 27" | 2.50 | 5 |
| н5 | 462237.35 | 1220961.20 | 0° 0' 0" | 0.00 | 1 |

Условные обозначения:

- границы охранных зон, включенные в ЕГРН
- граница образуемого земельного участка
- граница кадастрового квартала
- доработка
- граница земельного участка включенная в ГКН и не изменяемая при проведении кадастровых работ
- 67:27:0013444- номер кадастрового квартала
- :3У1- номер образуемой части земельного участка
- 67:27:0013444:34- номер существующего земельного участка по сведениям ЕГРН
- н2 - характерная точка границ образуемого земельного участка

Заявитель *Сидорова*

Дата "30" июля 2024г.

Место для оттиска печати (для юридических лиц и индивидуальных предпринимателей)

С
Ю

Утверждена
распорешением
Арсения
№ 59-п/гп "23" 08 2024г.

СХЕМА ГРАНИЦ предполагаемых к использованию земель или части земельного участка на кадастровом плане территории

Наименование планируемого к размещению объекта: Элементы благоустройства территории, в том числе малые архитектурные формы, за исключением некапитальных нестационарных строений и сооружений, рекламных конструкций, применяемых как составные части благоустройства территории. (в соответствии с п.4 постановления Правительства Российской Федерации №1300 от 3.12.2014г.)

Местоположение объекта: Российская Федерация, Смоленская область, г.Смоленск, 4-ый Краснофлотский пер., в районе дома № 5
Кадастровый номер кадастрового квартала: 67:27:0020409

Площадь предполагаемых к использованию земель: 60кв.м.

Категория земель: Земли населенных пунктов

Вид разрешенного использования: благоустройство территории

Ограничения использования земель или земельного участка, в том числе: -

Наличие объектов инженерной инфраструктуры и их характеристики: ВЛ 0,4кВ №1 ТП 078, водопровод, ливневая канализация, газопровод, теплотесъ

Наличие объектов транспортной инфраструктуры и их характеристики: переулок 4-й Краснофлотский

Наличие и параметры охраны, санитарно-защитных и иных зон, в том числе проектируемых: охранный зона инженерных коммуникаций (67:27-6.5024)

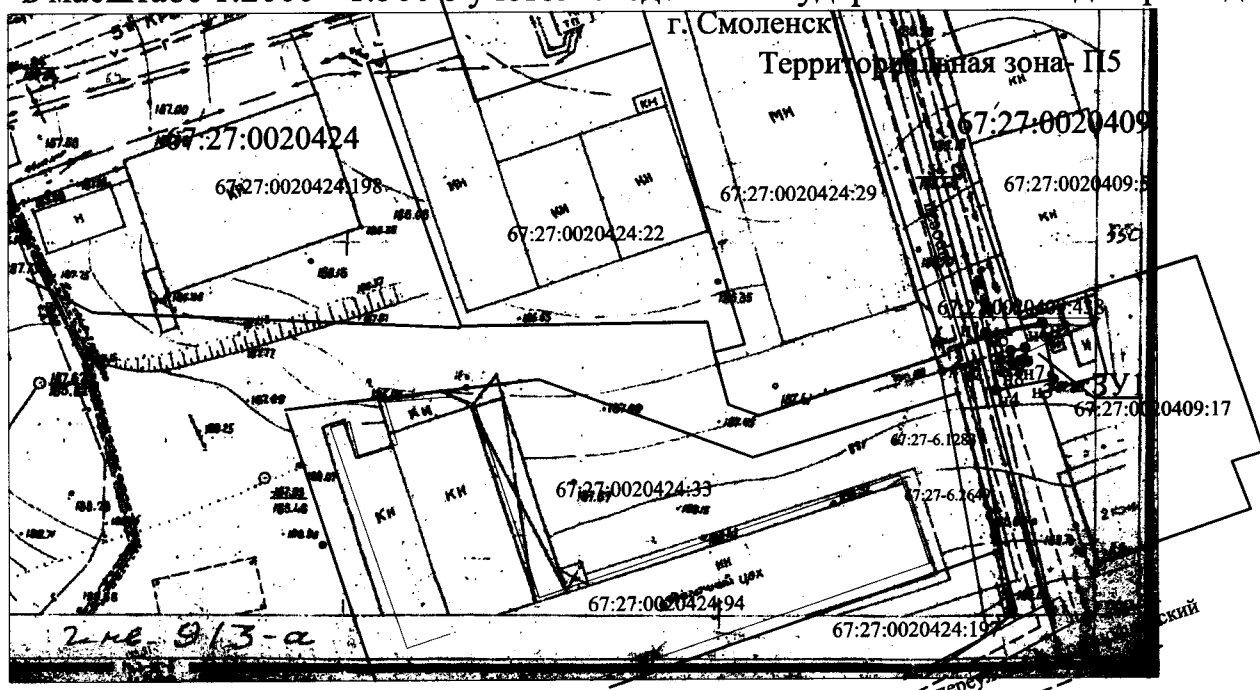
охранный зона инженерных коммуникаций (67:27-6.5018), охранный зона инженерных коммуникаций (67:27-6.1283)

охранный зона инженерных коммуникаций (67:27-6.2649)

Наличие особо охраняемых природных территорий, объектов культурного наследия, иных территорий

и объектов, ограничивающих использование земельного участка: -

Чертеж размещения объекта на предполагаемых к использованию землях государственной собственности, выполненный на основе материалов инженерно-геодезических изысканий в масштабе 1:2000 - 1:500 с учетом сведений государственного кадастра недвижимости



Описание границ смежных землепользователей

| |
|---|
| От точки №н1 до Меточки н1- земли неразграниченной государственной собственности |
| От точки №н5 до Меточки н5- земли участка с кадастровым номером 67:27:0020409:438 |
| |
| |
| |

Каталог координат образуемых земельных участков

| Номер точки | КООРДИНАТЫ | | Дир. углы | Меры линий, м | На точку |
|-------------|------------|------------|--------------|---------------|----------|
| | X | Y | | | |
| н1 | 460640.62 | 1219605.13 | 79° 18' 35" | 7.98 | 2 |
| н2 | 460642.10 | 1219612.97 | 169° 1' 40" | 7.98 | 3 |
| н3 | 460634.26 | 1219614.49 | 259° 4' 56" | 8.02 | 4 |
| н4 | 460632.74 | 1219606.61 | 349° 21' 46" | 8.02 | 5 |
| н1 | 460640.62 | 1219605.13 | 0° 0' 0" | 0.00 | 1 |

Масштаб 1:1000

Условные обозначения:

- границы охранных зон, включенные в ЕГРН
- границы образуемого земельного участка
- граница кадастрового квартала
- дорога
- граница земельного участка включенная в ГКН и не изменяемая при проведении кадастровых работ
- 67:27:0020409- номер кадастрового квартала
- 3У1 - номер образуемой части земельного участка
- 67:27:0020409:17 - номер существующего земельного участка по сведениям ЕГРН
- н2 - характерная новая точка границ образуемого земельного участка

| Номер точки | КООРДИНАТЫ | | Дир. углы | Меры линий, м | На точку |
|-------------|------------|------------|--------------|---------------|----------|
| | X | Y | | | |
| н5 | 460638.23 | 1219608.63 | 79° 18' 35" | 1.99 | 2 |
| н6 | 460638.60 | 1219610.59 | 169° 1' 40" | 2.00 | 3 |
| н7 | 460636.64 | 1219610.97 | 259° 4' 56" | 2.01 | 4 |
| н8 | 460636.26 | 1219609.00 | 349° 21' 46" | 2.00 | 5 |
| н5 | 460638.23 | 1219608.63 | 0° 0' 0" | 0.00 | 1 |

Заявитель: *Иванов* / Дата "30" июля 2024г.
 Место для оттиска печати (для юридических лиц и индивидуальных предпринимателей)

Утверждена
 (наименование документа об утверждении, включая наименование
 Архитектурно-строительного
 2. Проект
 (наименование органа местного самоуправления, принявшего решение об утверждении схемы
 или подлинника соглашения о передаче в аренду земельных участков)
 № 552-д/сп от "23" 08 2024г.

С
 ↑
 0
 ↓
 Ю

СХЕМА ГРАНИЦ предполагаемых к использованию земель или части земельного участка на кадастровом плане территории

Наименование планируемого к размещению объекта: Элементы благоустройства территории, в том числе малые архитектурные формы, за исключением некапитальных нестационарных строений и сооружений, рекламных конструкций, применяемых как составные части благоустройства территории. (в соответствии с п.4 постановления Правительства Российской Федерации №1300 от 3.12.2014г.)

Местоположение объекта: Российская Федерация, Смоленская область, г.Смоленск, 1-ый Краснофлотский пер., в районе дома № 13

Кадастровый номер кадастрового квартала: 67:27:0020215

Площадь предполагаемых к использованию земель: 50 кв.м.

Категория земель: Земли населенных пунктов

Вид разрешенного использования: благоустройство территории

Ограничения использования земель или земельного участка, в том числе: -

Наличие объектов инженерной инфраструктуры и их характеристики: КЛ оп. ВЛ (ТП-83)-ТП-8 Л-609, водопровод, канализация, газопровод, теплосети

Наличие объектов транспортной инфраструктуры и их характеристики: пер. 1-й Краснофлотский

Наличие и параметры охраны, санитарно-защитных и иных зон, в том числе проектируемых: охранный зона инженерных коммуникаций (67:27-6.5024)

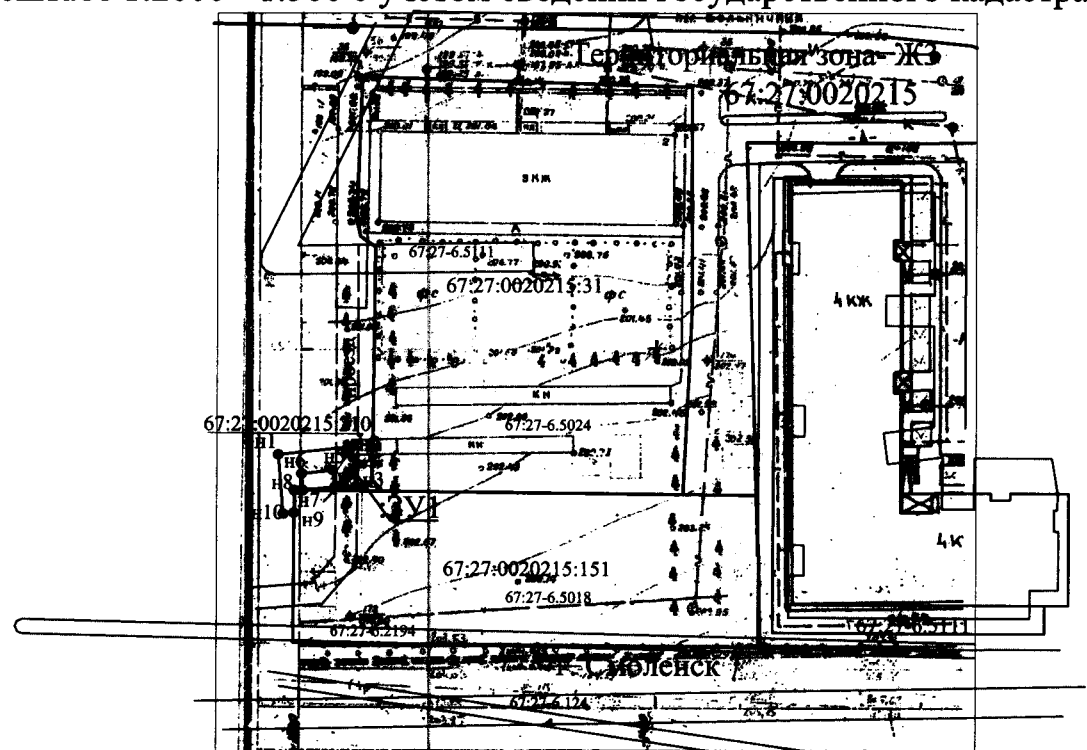
охранный зона инженерных коммуникаций (67:27-6.5018), охранный зона инженерных коммуникаций (67:27-6.2194)

охранный зона инженерных коммуникаций (67:27-6.124)

Наличие особо охраняемых природных территорий, объектов культурного наследия, иных территорий

и объектов, ограничивающих использование земельного участка: - зона охраны искусственных объектов (67:00-6.255)

**Чертеж размещения объекта
 на предполагаемых к использованию землях государственной собственности,
 выполненный на основе материалов инженерно-геодезических изысканий
 в масштабе 1:2000 - 1:500 с учетом сведений государственного кадастра недвижимости**



Описание границ смежных землепользователей

Каталог координат образуемых земельных участков

| |
|--|
| От точки №н1 до №точки н4- земли неразграниченной государственной собственности |
| От точки №н4 до №точки н7- земли участка с кадастровым номером 67:27:0020215:210 |
| От точки №н7 до №точки н9- земли участка с кадастровым номером 67:27:0020215:151 |
| От точки №н9 до №точки н1- земли неразграниченной государственной собственности |
| |
| |

| Номер точки | КООРДИНАТЫ | | Дир.углы | Меры линий, м | На точку |
|-------------|------------|------------|--------------|---------------|----------|
| | X | Y | | | |
| н1 | 461131.67 | 1220620.79 | 83° 32' 37" | 10.27 | 2 |
| н2 | 461132.83 | 1220631.00 | 173° 34' 41" | 5.46 | 3 |
| н3 | 461127.40 | 1220631.61 | 266° 8' 8" | 3.00 | 4 |
| н4 | 461127.20 | 1220628.61 | 353° 34' 41" | 2.32 | 5 |
| н5 | 461129.51 | 1220628.35 | 263° 32' 37" | 4.36 | 6 |
| н6 | 461129.02 | 1220624.02 | 175° 14' 11" | 2.29 | 7 |
| н7 | 461126.74 | 1220624.21 | 270° 0' 0" | 1.24 | 8 |
| н8 | 461126.74 | 1220622.97 | 180° 17' 53" | 3.15 | 9 |
| н9 | 461123.59 | 1220622.95 | 264° 1' 54" | 1.49 | 10 |
| н10 | 461123.44 | 1220621.47 | 355° 14' 11" | 8.26 | 11 |
| н1 | 461131.67 | 1220620.79 | 0° 0' 0" | 0.00 | 1 |

Масштаб 1:1000

Условные обозначения:
 - границы охранных зон, включенные в ЕГРН
 - граница образуемого земельного участка
 - граница кадастрового квартала
 - дорога
 - граница земельного участка включенная в ГКН
 и не изменяемая при проведении кадастровых работ
 67:27:0020215- номер кадастрового квартала
 :3V1 - номер образуемой части земельного участка
 67:27:0020215:31 - номер существующего земельного участка по сведениям ЕГРН
 - характерная точка границы образуемого земельного участка

Заявитель *Иванов*
 Место для оттиска печати (для юридических лиц и индивидуальных предпринимателей) / Дата "30" мая 2024г.

Утверждена
 распоряжением
 администрации
 г. Смоленск
 № 562-рпм от 23.08.2024г.

№ 562-рпм от 23.08.2024г.

СХЕМА ГРАНИЦ предполагаемых к использованию земель или части земельного участка на кадастровом плане территории

Наименование планируемого к размещению объекта: Элементы благоустройства территории, в том числе малые архитектурные формы, за исключением некапитальных нестационарных строений и сооружений, рекламных конструкций, применяемых как составные части благоустройства территории. (в соответствии с п.4 постановления Правительства Российской Федерации №1300 от 3.12.2014г.)

Местоположение объекта: Российская Федерация, Смоленская область, г. Смоленск, Витебское шоссе, в районе дома № 22

Кадастровый номер кадастрового квартала: 67:27:0013450

Площадь предполагаемых к использованию земель: 78 кв. м.

Категория земель: Земли населенных пунктов

Вид разрешенного использования: благоустройство территории

Ограничения использования земель или земельного участка, в том числе: -

Наличие объектов инженерной инфраструктуры и их характеристики: ВЛ 0,4кВ №3 РП 09, ВЛ УО ТП-24 Ф1

Наличие объектов инженерной инфраструктуры и их характеристики: водопровод, ливневая канализация, газопровод, теплосеть

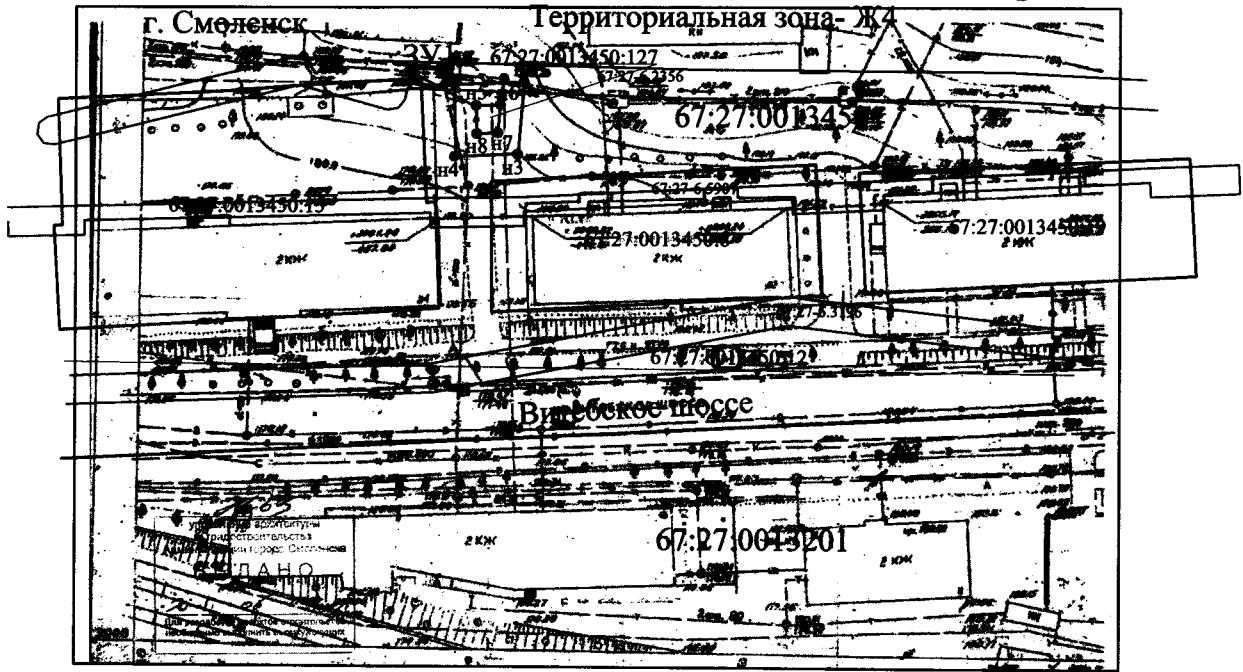
Наличие объектов транспортной инфраструктуры и их характеристики: Витебское шоссе

Наличие и параметры охраны, санитарно-защитных и иных зон, в том числе проектируемых: охранный зона инженерных коммуникаций (67:27-6.2356) охранный зона инженерных коммуникаций (67:27-6.5907), охранный зона инженерных коммуникаций (67:27-6.3196)

Наличие особо охраняемых природных территорий, объектов культурного наследия, иных территорий

и объектов, ограничивающих использование земельного участка: - зона охраны искусственных объектов (67:00-6.255)

**Чертеж размещения объекта
 на предполагаемых к использованию землях государственной собственности,
 выполненный на основе материалов инженерно-геодезических изысканий
 в масштабе 1:2000 - 1:500 с учетом сведений государственного кадастра недвижимости**



Описание границ смежных землепользователей

| |
|--|
| От точки №н1 до №точки н1- земли неразграниченной государственной собственности |
| От точки №н5 до №точки н5- земли участка с кадастровым номером 67:27:0013450:127 |
| |
| |
| |

Каталог координат образуемых земельных участков

| Номер точки | КООРДИНАТЫ | | Дир. углы | Меры линий, м | На точку |
|-------------|------------|------------|--------------|---------------|----------|
| | X | Y | | | |
| н1 | 462168.60 | 1221676.04 | 88° 16' 29" | 6.49 | 2 |
| н2 | 462168.80 | 1221682.52 | 184° 52' 26" | 6.87 | 3 |
| н3 | 462161.95 | 1221681.94 | 267° 14' 10" | 5.75 | 4 |
| н4 | 462161.67 | 1221676.20 | 358° 40' 53" | 6.93 | 5 |
| н1 | 462168.60 | 1221676.04 | 0° 0' 0" | 0.00 | 1 |

Масштаб 1:1000

| Номер точки | КООРДИНАТЫ | | Дир. углы | Меры линий, м | На точку |
|-------------|------------|------------|--------------|---------------|----------|
| | X | Y | | | |
| н5 | 462167.15 | 1221677.57 | 88° 16' 29" | 3.32 | 2 |
| н6 | 462167.25 | 1221680.89 | 184° 52' 26" | 3.88 | 3 |
| н7 | 462163.38 | 1221680.56 | 267° 14' 10" | 2.90 | 4 |
| н8 | 462163.24 | 1221677.66 | 358° 40' 53" | 3.91 | 5 |
| н5 | 462167.15 | 1221677.57 | 0° 0' 0" | 0.00 | 1 |

- Условные обозначения:
- границы охранных зон, включенные в ЕГРН
 - граница образуемого земельного участка
 - граница кадастрового квартала
 - дорога
 - граница земельного участка включенная в ГКН и не изменяемая при проведении кадастровых работ
- 67:27:0013444- номер кадастрового квартала
 3У1 - номер образуемой части земельного участка
 67:27:0013444-34 - номер существующего земельного участка по сведениям ЕГРН
 ● н2 - характерная новая точка границ образуемого земельного участка

Заявитель: *Смирнов* / Дата "30" июля 2024г.
 Место для оттиска печати (для юридических лиц и индивидуальных предпринимателей)

Утверждена
распорешением
(наименование документа об утверждении, включая наименование
органа государственной власти или Органов местного
самоуправления, принявших решение об утверждении схемы)

№ 552-р/гг. "23" 08 2024г.

СХЕМА ГРАНИЦ

предполагаемых к использованию земель или части земельного участка на кадастровом плане территории

Наименование планируемого к размещению объекта: Элементы благоустройства территории, в том числе малые архитектурные формы, за исключением некапитальных нестационарных строений и сооружений, рекламных конструкций, применяемых как составные части благоустройства территории. (в соответствии с п.4 постановления Правительства Российской Федерации №1300 от 3.12.2014г.)

Местоположение объекта: Российская Федерация, Смоленская область, г.Смоленск, улица Щорса, в районе домов № 3 и № 4

Кадастровый номер кадастрового квартала: 67:27:0010310

Площадь предполагаемых к использованию земель: 143 кв.м.

Категория земель: Земли населенных пунктов

Вид разрешенного использования: благоустройство территории

Ограничения использования земель или земельного участка, в том числе: -

Наличие объектов инженерной инфраструктуры и их характеристики: ЗТП-6кВ ТП 663, водопровод, ливневая канализация, теплотрасса, газопровод

Наличие объектов транспортной инфраструктуры и их характеристики: улица Щорса

Наличие и параметры охраны, санитарно-защитных и иных зон, в том числе проектируемых: охранный зона инженерных коммуникаций (67:27-6.1046)

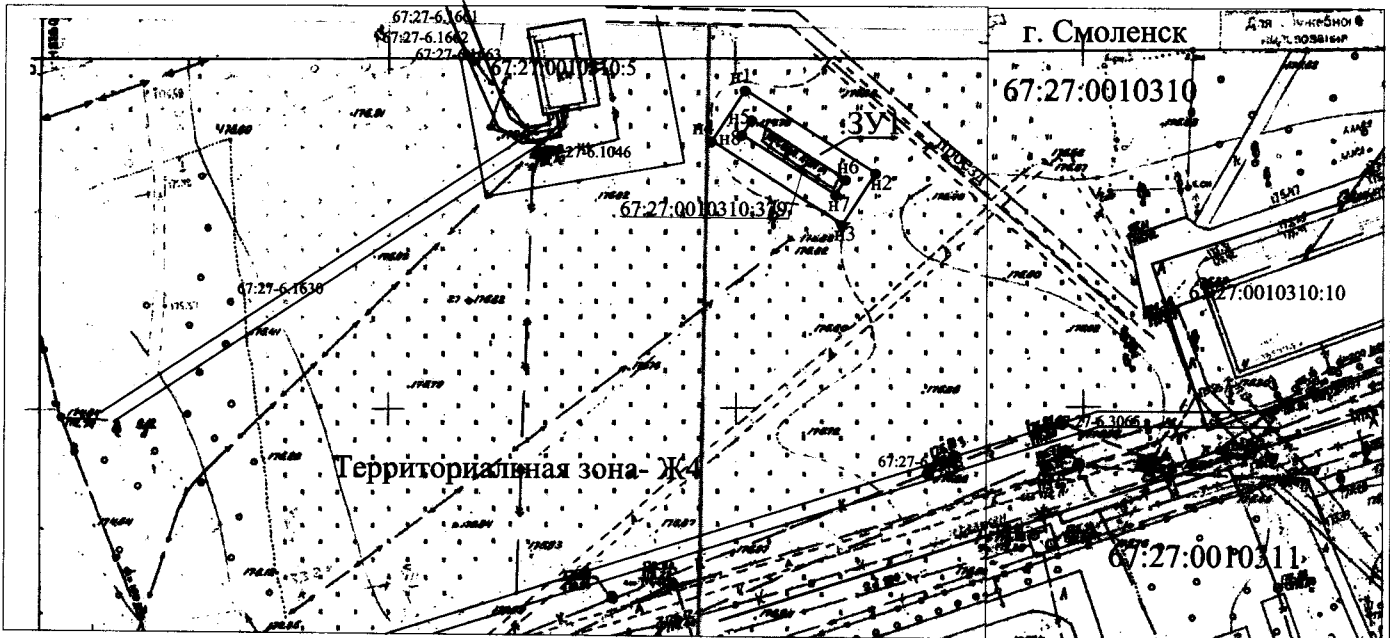
охранная зона инженерных коммуникаций (67:27-6.1662), охранная зона инженерных коммуникаций (67:27-6.5629)

охранная зона инженерных коммуникаций (67:27-6.3063), охранная зона инженерных коммуникаций (67:27-6.3065)

Наличие особо охраняемых природных территорий, объектов культурного наследия, иных территорий

и объектов, ограничивающих использование земельного участка: -

Чертеж размещения объекта
на предполагаемых к использованию землях государственной собственности,
выполненный на основе материалов инженерно-геодезических изысканий
в масштабе 1:2000 - 1:500 с учетом сведений государственного кадастра недвижимости



Описание границ смежных землепользователей

Каталог координат образуемых земельных участков

| |
|--|
| От точки №н1 до №точки н1- земля неразграниченной государственной собственности |
| От точки №н5 до №точки н5- земли участка с кадастровым номером 67:27:0010310:379 |
| |
| |
| |

| Номер точки | КООРДИНАТЫ | | Дир.углы | Меры линий, м | На точку |
|-------------|------------|------------|--------------|---------------|----------|
| | X | Y | | | |
| н1 | 460429.98 | 1206468.69 | 122° 42' 6" | 21.43 | 2 |
| н2 | 460418.41 | 1206486.72 | 212° 36' 42" | 8.51 | 3 |
| н3 | 460411.24 | 1206482.14 | 302° 43' 59" | 21.45 | 4 |
| н4 | 460422.84 | 1206464.09 | 32° 44' 7" | 8.49 | 5 |
| н1 | 460429.98 | 1206468.69 | 0° 0' 0" | 0.00 | 1 |

Масштаб 1:1000

| Номер точки | КООРДИНАТЫ | | Дир.углы | Меры линий, м | На точку |
|-------------|------------|------------|--------------|---------------|----------|
| | X | Y | | | |
| н5 | 460425.84 | 1206469.59 | 122° 42' 6" | 15.44 | 2 |
| н6 | 460417.50 | 1206482.58 | 212° 36' 42" | 2.50 | 3 |
| н7 | 460415.39 | 1206481.23 | 302° 43' 59" | 15.44 | 4 |
| н8 | 460423.74 | 1206468.24 | 32° 44' 7" | 2.50 | 5 |
| н5 | 460425.84 | 1206469.59 | 0° 0' 0" | 0.00 | 1 |

- Условные обозначения:
- границы охранных зон, включенные в ЕГРН
 - граница образуемого земельного участка
 - граница кадастрового квартала
 - дорога
 - граница земельного участка включенная в ГКН
- и не изменяемая при проведении кадастровых работ
- 67:27:0020301 - номер кадастрового квартала
3У1 - номер образуемой части земельного участка
67:27:0020301:28 - номер существующего земельного участка по сведениям ЕГРН
● н2 - характерная новая точка границ образуемого земельного участка

Заявитель *Иванов* / Дата "30" июля 2024г.
Место для оттиска печати (для юридических лиц и индивидуальных предпринимателей)

Утверждена
 (наименование документа об утверждении, включая наименование
 органа государственной власти или органа местного
 самоуправления, принявшего решение об утверждении схемы)

№ 552-01/001 "23" 08 2024г.

СХЕМА ГРАНИЦ

предполагаемых к использованию земель или части земельного участка на кадастровом плане территории

Наименование планируемого к размещению объекта: Элементы благоустройства территории, в том числе малые архитектурные формы, за исключением некапитальных нестационарных строений и сооружений, рекламных конструкций, применяемых как составные части благоустройства территории. (в соответствии с п.4 постановления Правительства Российской Федерации №1300 от 3.12.2014г.)

Местоположение объекта: Российская Федерация, Смоленская область, г.Смоленск, улица Куйбышева, в районе домов № 10 и № 8
 Кадастровый номер кадастрового квартала: 67:27:0010311

Площадь предполагаемых к использованию земель: 80 кв.м.

Категория земель: Земли населенных пунктов

Вид разрешенного использования: благоустройство территории

Ограничения использования земель или земельного участка, в том числе: -

Наличие объектов инженерной инфраструктуры и их характеристики: водопровод, ливневая канализация, теплотрасса, газопровод

Наличие объектов инженерной инфраструктуры и их характеристики: КЛ-0,4кВ ТП-663 ж/д 10 Куйбышева №1

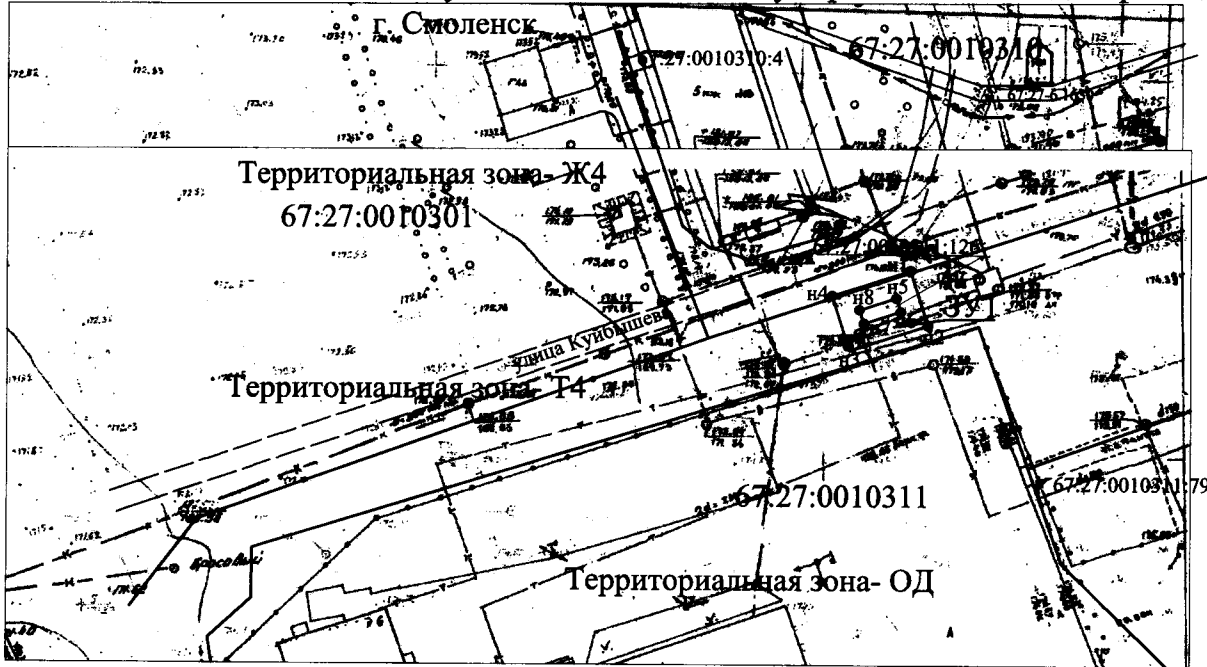
Наличие объектов транспортной инфраструктуры и их характеристики: улица Куйбышева

Наличие и параметры охраны, санитарно-защитных и иных зон, в том числе проектируемых: охранный зона инженерных коммуникаций (67:27-6.1630)

Наличие особо охраняемых природных территорий, объектов культурного наследия, иных территорий

и объектов, ограничивающих использование земельного участка: -

Чертеж размещения объекта
 на предполагаемых к использованию землях государственной собственности,
 выполненный на основе материалов инженерно-геодезических изысканий
 в масштабе 1:2000 - 1:500 с учетом сведений государственного кадастра недвижимости



Описание границ смежных землепользователей

Каталог координат образуемых земельных участков

| |
|---|
| От точки №н1 до №точки н1- земли неразграниченной государственной собственности |
| От точки №н5 до №точки н5- земли участка с кадастровым номером 667:27:0010311-126 |
| |
| |
| |

| Номер точки | КООРДИНАТЫ | | Дир.углы | Меры линий,м | На точку |
|-------------|------------|------------|--------------|--------------|----------|
| | Х | У | | | |
| н1 | 460311.73 | 1206331.76 | 162° 12' 2" | 7.99 | 2 |
| н2 | 460304.13 | 1206334.21 | 252° 18' 30" | 11.37 | 3 |
| н3 | 460300.67 | 1206323.37 | 342° 17' 17" | 8.01 | 4 |
| н4 | 460308.30 | 1206320.94 | 72° 24' 36" | 11.36 | 5 |
| н1 | 460311.73 | 1206331.76 | 0° 0' 0" | 0.00 | 1 |

Контур2

| Номер точки | КООРДИНАТЫ | | Дир.углы | Меры линий,м | На точку |
|-------------|------------|------------|--------------|--------------|----------|
| | Х | У | | | |
| н5 | 460307.97 | 1206329.82 | 162° 12' 2" | 2.00 | 2 |
| н6 | 460306.07 | 1206330.43 | 252° 18' 30" | 5.36 | 3 |
| н7 | 460304.44 | 1206325.32 | 342° 17' 17" | 2.01 | 4 |
| н8 | 460306.35 | 1206324.71 | 72° 24' 36" | 5.36 | 5 |
| н5 | 460307.97 | 1206329.82 | 0° 0' 0" | 0.00 | 1 |

Масштаб 1:1000

Условные обозначения:

- границы охранных зон, включенные в ЕГРН
- граница образуемого земельного участка
- граница кадастрового квартала
- дорога
- граница земельного участка включенная в ГКН и не изменяемая при проведении кадастровых работ
- 67:27:0020301- номер кадастрового квартала
- 3У1 - номер образуемой части земельного участка
- 67:27:0020301:28 - номер существующего земельного участка по сведениям ЕГРН
- н2 - характерная новая точка границ образуемого земельного участка

Заявитель Иванов / Дата "30" мая 2024г.
 Место для оттиска печати (для юридических лиц и индивидуальных предпринимателей)

Утверждена
 (наименование документа со утверждения, включая наименование)
Распоряжением
Администрации
г. Смоленска
 или подписанных соглашений о перераспределении земельных участков
 № 55а-пр. от 23.08.2024г.

С
Ю

СХЕМА ГРАНИЦ предполагаемых к использованию земель или части земельного участка на кадастровом плане территории

Наименование планируемого к размещению объекта: Элементы благоустройства территории, в том числе малые архитектурные формы, за исключением некапитальных нестационарных строений и сооружений, рекламных конструкций, применяемых как составные части благоустройства территории. (в соответствии с п.4 постановления Правительства Российской Федерации №1300 от 3.12.2014г.)

Местоположение объекта: Российская Федерация, Смоленская область, г.Смоленск, улица Фрунзе, в районе дома № 34

Кадастровый номер кадастрового квартала: 67:27:0013934

Площадь предполагаемых к использованию земель: 60 кв.м.

Категория земель: Земли населенных пунктов

Вид разрешенного использования: благоустройство территории

Ограничения использования земель или земельного участка, в том числе: -

Наличие объектов инженерной инфраструктуры и их характеристики: ВЛ 0,4кВ №1 ТП 418

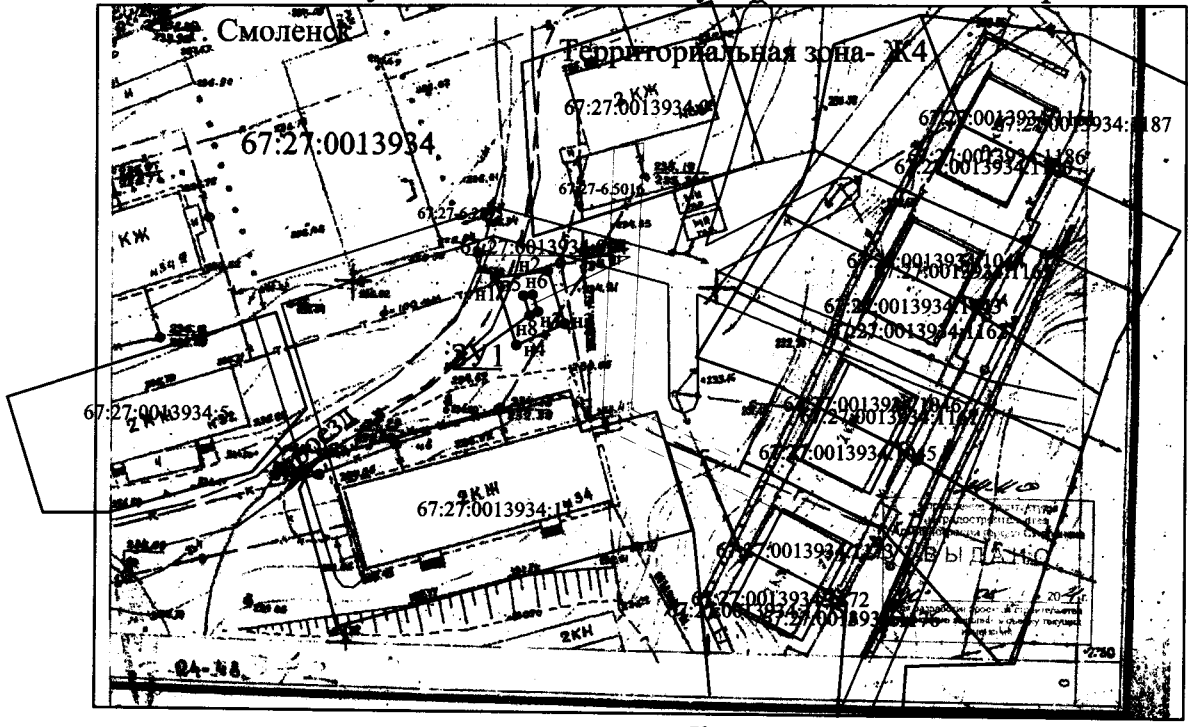
Наличие объектов инженерной инфраструктуры и их характеристики: водопровод, ливневая канализация, газопровод, теплотрасса

Наличие объектов транспортной инфраструктуры и их характеристики: улица Фрунзе

Наличие и параметры охраны, санитарно-защитных и иных зон, в том числе проектируемых: охранный зона инженерных коммуникаций (67:27-6.2895) охранный зона инженерных коммуникаций (67:27-6.5016)

Наличие особо охраняемых природных территорий, объектов культурного наследия, иных территорий и объектов, ограничивающих использование земельного участка: -

Чертеж размещения объекта
 на предполагаемых к использованию землях государственной собственности,
 выполненный на основе материалов инженерно-геодезических изысканий
 в масштабе 1:2000 - 1:500 с учетом сведений государственного кадастра недвижимости



Описание границ смежных землепользователей

| |
|---|
| От точки №1 до Метки №1 - земля неразграниченной государственной собственности |
| От точки №5 до Метки №5 - земля участка с кадастровым номером 67:27:0013934:994 |
| |
| |
| |

Каталог координат образуемых земельных участков

| Номер точки | КООРДИНАТЫ | | Дир.углы | Меры линий, м | На точку |
|-------------|------------|------------|--------------|---------------|----------|
| | X | Y | | | |
| н1 | 462890.09 | 1222053.03 | 83° 6' 9" | 7.35 | 2 |
| н2 | 462890.98 | 1222060.33 | 162° 22' 12" | 7.63 | 3 |
| н3 | 462883.70 | 1222062.64 | 245° 42' 33" | 7.29 | 4 |
| н4 | 462880.71 | 1222056.00 | 342° 27' 15" | 9.85 | 5 |
| н1 | 462890.09 | 1222053.03 | 0° 0' 0" | 0.00 | 1 |

Масштаб 1:1000

Контур2

| Номер точки | КООРДИНАТЫ | | Дир.углы | Меры линий, м | На точку |
|-------------|------------|------------|--------------|---------------|----------|
| | X | Y | | | |
| н5 | 462887.55 | 1222056.98 | 83° 6' 9" | 1.25 | 2 |
| н6 | 462887.70 | 1222058.22 | 162° 22' 12" | 2.48 | 3 |
| н7 | 462885.34 | 1222058.97 | 245° 42' 33" | 1.24 | 4 |
| н8 | 462884.83 | 1222057.84 | 342° 27' 15" | 2.85 | 5 |
| н5 | 462887.55 | 1222056.98 | 0° 0' 0" | 0.00 | 1 |

Условные обозначения:

- границы охранных зон, включенные в ЕГРН
- граница образуемого земельного участка
- граница кадастрового квартала
- дорога
- граница земельного участка включенная в ГКН

и не изменяемая при проведении кадастровых работ

67:27:0013444 - номер кадастрового квартала

ЗУ1 - номер образуемой части земельного участка

67:27:0013444:34 - номер существующего земельного участка по сведениям ЕГРН

● н2 - характерная новая точка границ образуемого земельного участка

Заявитель *Лисовский* / Дата "30" июля 2024г.

Место для оттиска, печати (для юридических лиц и индивидуальных предпринимателей)

Утверждена
 распоряжением
 Администрации
 г. Смоленска
 от 08 июля 2024 г.
 № 552-р.от "03" 08 2024г.

СХЕМА ГРАНИЦ

предполагаемых к использованию земель или части земельного участка на кадастровом плане территории

Наименование планируемого к размещению объекта: Элементы благоустройства территории, в том числе малые архитектурные формы, за исключением некапитальных нестационарных строений и сооружений, рекламных конструкций, применяемых как составные части благоустройства территории. (в соответствии с п.4 постановления Правительства Российской Федерации №1300 от 3.12.2014г.)

Местоположение объекта: Российская Федерация, Смоленская область, г.Смоленск, улица Фрунзе, в районе дома № 5

Кадастровый номер кадастрового квартала: 67:27:0013451

Площадь предполагаемых к использованию земель: 70 кв.м.

Категория земель: Земли населенных пунктов

Вид разрешенного использования: благоустройство территории

Ограничения использования земель или земельного участка, в том числе: -

Наличие объектов инженерной инфраструктуры и их характеристики: ВЛ 0,4кВ №1 РП 09, ВЛ НО №1 ТП 442

Наличие объектов инженерной инфраструктуры и их характеристики: водопровод, ливневая канализация, газопровод, теплосеть

Наличие объектов транспортной инфраструктуры и их характеристики: улица 12 лет Октября, улица Фрунзе

Наличие и параметры охраны, санитарно-защитных и иных зон, в том числе проектируемых: охранный зона инженерных коммуникаций (67:27-6.4932)

охранный зона инженерных коммуникаций (67:27-6.3434), охранный зона инженерных коммуникаций (67:27-6.3435)

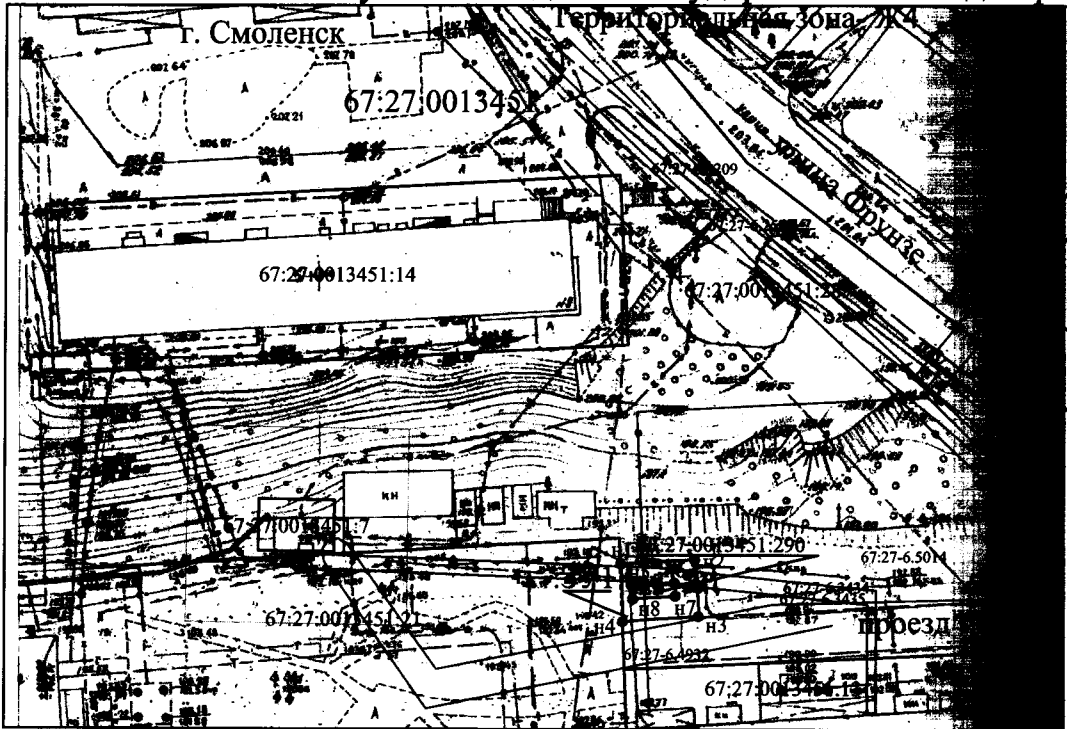
охранный зона инженерных коммуникаций (67:27-6.3209)

Наличие особо охраняемых природных территорий, объектов культурного наследия, иных территорий

и объектов, ограничивающих использование земельного участка: - зона охраны искусственных объектов(67:27-6.5014)

Чертеж размещения объекта

на предполагаемых к использованию землях государственной собственности, выполненный на основе материалов инженерно-геодезических изысканий в масштабе 1:2000 - 1:500 с учетом сведений государственного кадастра недвижимости



Описание границ смежных землепользователей

Каталог координат образуемых земельных участков

| |
|--|
| От точки №н1 до №точки н4- земли неразграниченной государственной собственности |
| От точки №н4 до №точки н1- земли участка с кадастровым номером 67:27:0013451:21 |
| От точки №н5 до №точки н5- земли участка с кадастровым номером 67:27:0013451:290 |
| |
| |
| |

| Номер точки | КООРДИНАТЫ | | Дир.углы | Меры линий,м | На точку |
|-------------|------------|------------|--------------|--------------|----------|
| | X | Y | | | |
| н1 | 462247.68 | 1222071.62 | 86° 30' 30" | 10.21 | 2 |
| н2 | 462248.31 | 1222081.82 | 176° 0' 7" | 7.84 | 3 |
| н3 | 462240.48 | 1222082.36 | 266° 4' 30" | 10.46 | 4 |
| н4 | 462239.77 | 1222071.92 | 357° 50' 24" | 7.92 | 5 |
| н1 | 462247.68 | 1222071.62 | 0° 0' 0" | 0.00 | 1 |

Масштаб 1:1000

| Номер точки | КООРДИНАТЫ | | Дир.углы | Меры линий,м | На точку |
|-------------|------------|------------|--------------|--------------|----------|
| | X | Y | | | |
| н5 | 462244.77 | 1222073.13 | 86° 30' 30" | 5.91 | 2 |
| н6 | 462245.13 | 1222079.03 | 176° 0' 7" | 1.86 | 3 |
| н7 | 462243.27 | 1222079.16 | 266° 4' 30" | 5.84 | 4 |
| н8 | 462242.87 | 1222073.33 | 353° 59' 28" | 1.91 | 5 |
| н5 | 462244.77 | 1222073.13 | 0° 0' 0" | 0.00 | 1 |

Условные обозначения:

- границы охранных зон, включенные в ЕГРН
- граница образуемого земельного участка
- граница кадастрового квартала
- дорога
- граница земельного участка включенная в ГКН

и не изменяемая при проведении кадастровых работ

67:27:0013444 - номер кадастрового квартала

391 - номер образуемой части земельного участка

67:27:0013444:34 - номер существующего земельного участка по сведениям ЕГРН

2 - характерная новая точка границы образуемого земельного участка

Заявитель *Александр*

Дата "30" июля 2024г.

Место для оттиска печати (для юридических лиц и индивидуальных предпринимателей)

Утверждена
 распоряжением
 Архитектурно-строительного
 комитета администрации
 Смоленска
 от 23.08.2024г.

№ 59-рег. " 23 " 08 2024г.

СХЕМА ГРАНИЦ предполагаемых к использованию земель или части земельного участка на кадастровом плане территории

Наименование планируемого к размещению объекта: Элементы благоустройства территории, в том числе малые архитектурные формы, за исключением некапитальных нестационарных строений и сооружений, рекламных конструкций, применяемых как составные части благоустройства территории. (в соответствии с п.4 постановления Правительства Российской Федерации №1300 от 3.12.2014г.)

Местоположение объекта: Российская Федерация, Смоленская область, г.Смоленск, улица Фрунзе, в районе дома № 20А

Кадастровый номер кадастрового квартала: 67:27:0013934

Площадь предполагаемых к использованию земель: 69 кв.м.

Категория земель: Земли населенных пунктов

Вид разрешенного использования: благоустройство территории

Ограничения использования земель или земельного участка, в том числе: -

Наличие объектов инженерной инфраструктуры и их характеристики: ВЛ УО ТП-27 Ф-2

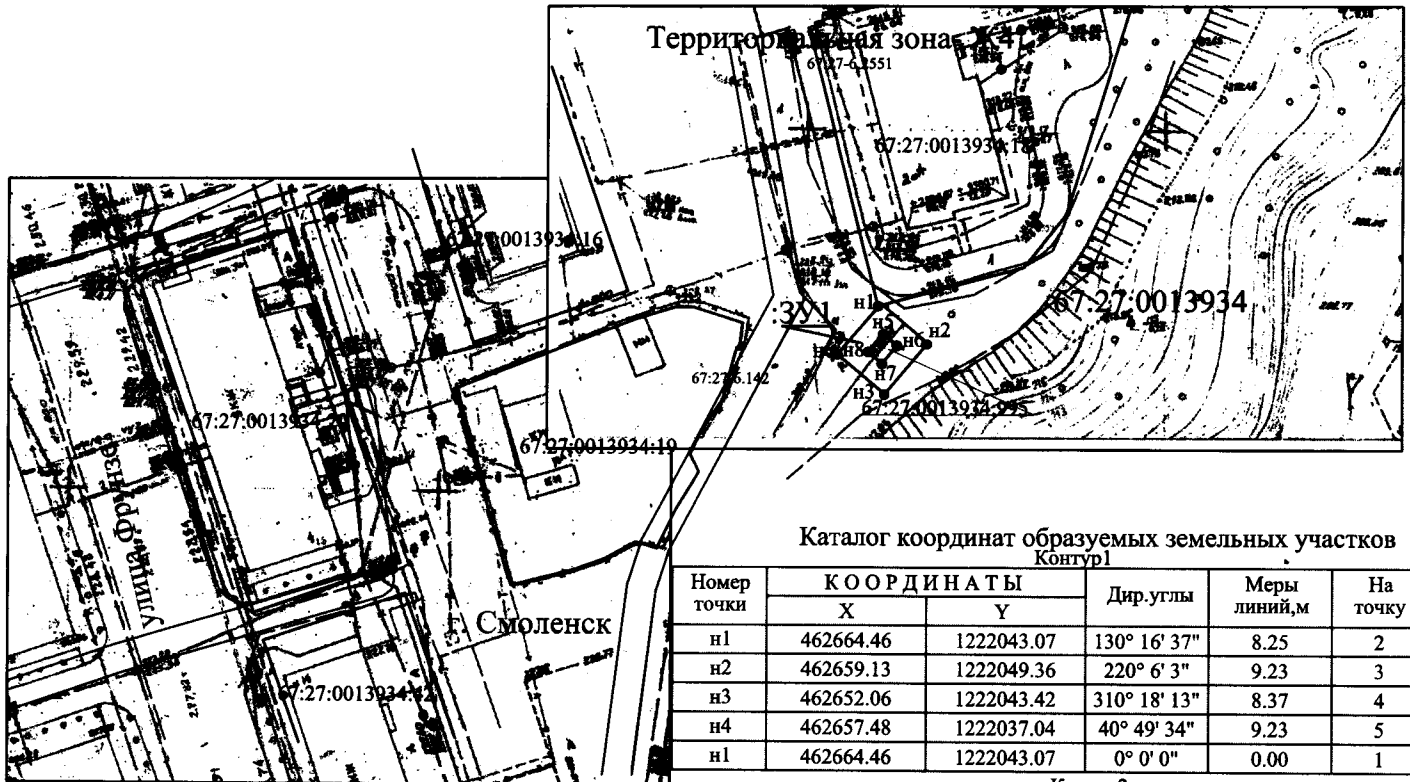
Наличие объектов инженерной инфраструктуры и их характеристики: водопровод, ливневая канализация, газопровод, теплосеть

Наличие объектов транспортной инфраструктуры и их характеристики: улица Фрунзе

Наличие и параметры охраны, санитарно-защитных и иных зон, в том числе проектируемых: охранная зона инженерных коммуникаций (67:27-6.142) охранная зона инженерных коммуникаций (67:27-6.2551)

Наличие особо охраняемых природных территорий, объектов культурного наследия, иных территорий и объектов, ограничивающих использование земельного участка: -

Чертеж размещения объекта
 на предполагаемых к использованию землях государственной собственности,
 выполненный на основе материалов инженерно-геодезических изысканий
 в масштабе 1:2000 - 1:500 с учетом сведений государственного кадастра недвижимости



Каталог координат образуемых земельных участков
 Контур1

| Номер точки | КООРДИНАТЫ | | Дир.углы | Меры линий, м | На точку |
|-------------|------------|------------|--------------|---------------|----------|
| | X | Y | | | |
| н1 | 462664.46 | 1222043.07 | 130° 16' 37" | 8.25 | 2 |
| н2 | 462659.13 | 1222049.36 | 220° 6' 3" | 9.23 | 3 |
| н3 | 462652.06 | 1222043.42 | 310° 18' 13" | 8.37 | 4 |
| н4 | 462657.48 | 1222037.04 | 40° 49' 34" | 9.23 | 5 |
| н1 | 462664.46 | 1222043.07 | 0° 0' 0" | 0.00 | 1 |

Контур2

| Номер точки | КООРДИНАТЫ | | Дир.углы | Меры линий, м | На точку |
|-------------|------------|------------|--------------|---------------|----------|
| | X | Y | | | |
| н5 | 462660.38 | 1222043.24 | 130° 16' 37" | 2.49 | 2 |
| н6 | 462658.77 | 1222045.14 | 220° 6' 3" | 3.23 | 3 |
| н7 | 462656.30 | 1222043.06 | 310° 18' 13" | 2.50 | 4 |
| н8 | 462657.92 | 1222041.15 | 40° 21' 4" | 3.23 | 5 |
| н5 | 462660.38 | 1222043.24 | 0° 0' 0" | 0.00 | 1 |

Описание границ смежных землепользователей

| |
|--|
| От точки №н1 до №точки н1- земли неразграниченной государственной собственности |
| От точки №н5 до №точки н5- земли участка с кадастровым номером 67:27:0013934:994 |
| |
| |
| |
| |

Условные обозначения:

- границы охранных зон, включенные в ЕГРН
- граница образуемого земельного участка
- граница кадастрового квартала
- дорога
- граница земельного участка включенная в ГКН и не изменяемая при проведении кадастровых работ
- 67:27:0013444 - номер кадастрового квартала
- :3У1 - номер образуемой части земельного участка
- 67:27:0013444:34 - номер существующего земельного участка по сведениям ЕГРН
- н2 - характерная нобал точка границ образуемого земельного участка

Масштаб 1:1000

Заявитель *Дубинин*

Дата "30" июля 2024г.

Место для оттиска печати (для юридических лиц и индивидуальных предпринимателей)

Утверждена
 (наименование документа об утверждении, включая наименование)
 Промышленно-коммунального
 28
 (наименование органа государственной власти, органа местного самоуправления, принявшего решение об утверждении схемы)

№ 552-п/187-ч. 23" 08 2024г.

СХЕМА ГРАНИЦ

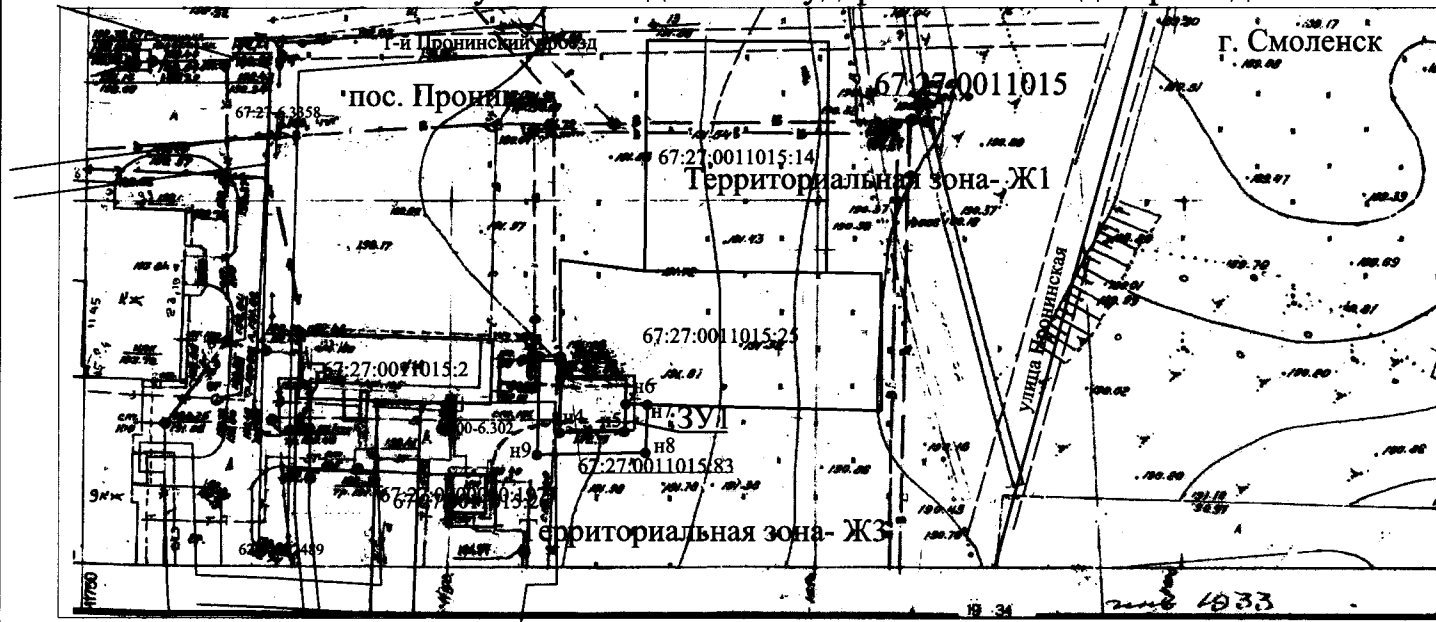
предполагаемых к использованию земель или части земельного участка на кадастровом плане территории

Наименование планируемого к размещению объекта: Элементы благоустройства территории, в том числе малые архитектурные формы, за исключением некапитальных нестационарных строений и сооружений, рекламных конструкций, применяемых как составные части благоустройства территории. (в соответствии с п.4 постановления Правительства Российской Федерации №1300 от 3.12.2014г.)

Ю Местоположение объекта: Российская Федерация, Смоленская область, г. Смоленск, Пос. Пронино, в районе дома № 1
 Кадастровый номер кадастрового квартала: 67:27:0011015

- Площадь предполагаемых к использованию земель: 88 кв. м.
- Категория земель: Земли населенных пунктов
- Вид разрешенного использования: благоустройство территории
- Ограничения использования земель или земельного участка, в том числе: -
- Наличие объектов инженерной инфраструктуры и их характеристики: ВЛ0,4кВ №2ТП598, водопровод, ливневая канализация, теплотрасса, газопровод
- Наличие объектов транспортной инфраструктуры и их характеристики: 1-й Пронинский проезд, улица Пронинская
- Наличие и параметры охраны, санитарно-защитных и иных зон, в том числе проектируемых: охранный зона инженерных коммуникаций (67:00-6.302) охранный зона инженерных коммуникаций (67:27-6.3358), охранный зона инженерных коммуникаций (67:27-6.2489)
- Наличие особо охраняемых природных территорий, объектов культурного наследия, иных территорий и объектов, ограничивающих использование земельного участка: -

Чертеж размещения объекта на предполагаемых к использованию землях государственной собственности, выполненный на основе материалов инженерно-геодезических изысканий в масштабе 1:2000 - 1:500 с учетом сведений государственного кадастра недвижимости



Описание границ смежных землепользователей

| |
|--|
| От точки Мн1 до Меточки н2- земли неразграниченной государственной собственности |
| От точки Мн2 до Меточки н3- земли участка с кадастровым номером 67:27:0011015:25 |
| От точки Мн3 до Меточки н6- земли участка с кадастровым номером 67:27:0011015:83 |
| От точки Мн6 до Меточки н7- земли участка с кадастровым номером 67:27:0011015:25 |
| От точки Мн7 до Меточки н1- земли неразграниченной государственной собственности |

Каталог координат образуемых земельных участков

| Номер точки | КООРДИНАТЫ | | Дир. углы | Меры линий, м | На точку |
|-------------|------------|------------|--------------|---------------|----------|
| | X | Y | | | |
| н1 | 463190.61 | 1210447.03 | 91° 11' 41" | 2.92 | 2 |
| н2 | 463190.55 | 1210449.95 | 179° 47' 19" | 3.00 | 3 |
| н3 | 463187.55 | 1210449.96 | 181° 21' 44" | 7.57 | 4 |
| н4 | 463179.98 | 1210449.78 | 88° 51' 24" | 9.02 | 5 |
| н5 | 463180.16 | 1210458.80 | 2° 8' 51" | 3.81 | 6 |
| н6 | 463183.97 | 1210458.94 | 91° 27' 35" | 3.00 | 7 |
| н7 | 463183.89 | 1210461.94 | 182° 8' 51" | 6.68 | 8 |
| н8 | 463177.22 | 1210461.69 | 268° 51' 24" | 14.99 | 9 |
| н9 | 463176.92 | 1210446.71 | 1° 21' 44" | 13.70 | 10 |
| н1 | 463190.61 | 1210447.03 | 0° 0' 0" | 0.00 | 1 |

Масштаб 1:1000

Условные обозначения:

- границы охранных зон, включенные в ЕГРН
- граница образуемого земельного участка
- граница кадастрового квартала
- Дорога
- граница земельного участка включенная в ГКН и не изменяемая при проведении кадастровых работ
- 67:27:0020301- номер кадастрового квартала
- :3У1- номер образуемой части земельного участка
- 67:27:0020301:28- номер существующего земельного участка по сведениям ЕГРН
- н2 - характерная новая точка границ образуемого земельного участка

Заявитель *Ильинский*

Дата "30" июля, 2024г.

Место для оттиска печати (для юридических лиц и индивидуальных предпринимателей)

Утверждена
 распоряжением
 Администрации
 г. Смоленска
 от 25.08.2024г.

№ 652-р/2024 от 25.08.2024г.

СХЕМА ГРАНИЦ предполагаемых к использованию земель или части земельного участка на кадастровом плане территории

Наименование планируемого к размещению объекта: Элементы благоустройства территории, в том числе малые архитектурные формы, за исключением некапитальных нестационарных строений и сооружений, рекламных конструкций, применяемых как составные части благоустройства территории. (в соответствии с п.4 постановления Правительства Российской Федерации №1300 от 3.12.2014г.)

Местоположение объекта: Российская Федерация, Смоленская область, г.Смоленск, улица Фрунзе, в районе дома № 9

Кадастровый номер кадастрового квартала: 67:27:0013451

Площадь предполагаемых к использованию земель: 73 кв.м.

Категория земель: Земли населенных пунктов

Вид разрешенного использования: благоустройство территории

Ограничения использования земель или земельного участка, в том числе: -

Наличие объектов инженерной инфраструктуры и их характеристики: ВЛ 0,4кВ №1 РП 09, ВЛ НО №1 РП 09, КЛ-0,4кВ ТП-442 ж/д 5, Фрунзе №1

Наличие объектов инженерной инфраструктуры и их характеристики: водопровод, ливневая канализация, газопровод, теплосеть

Наличие объектов транспортной инфраструктуры и их характеристики: улица 12 лет Октября, улица Фрунзе

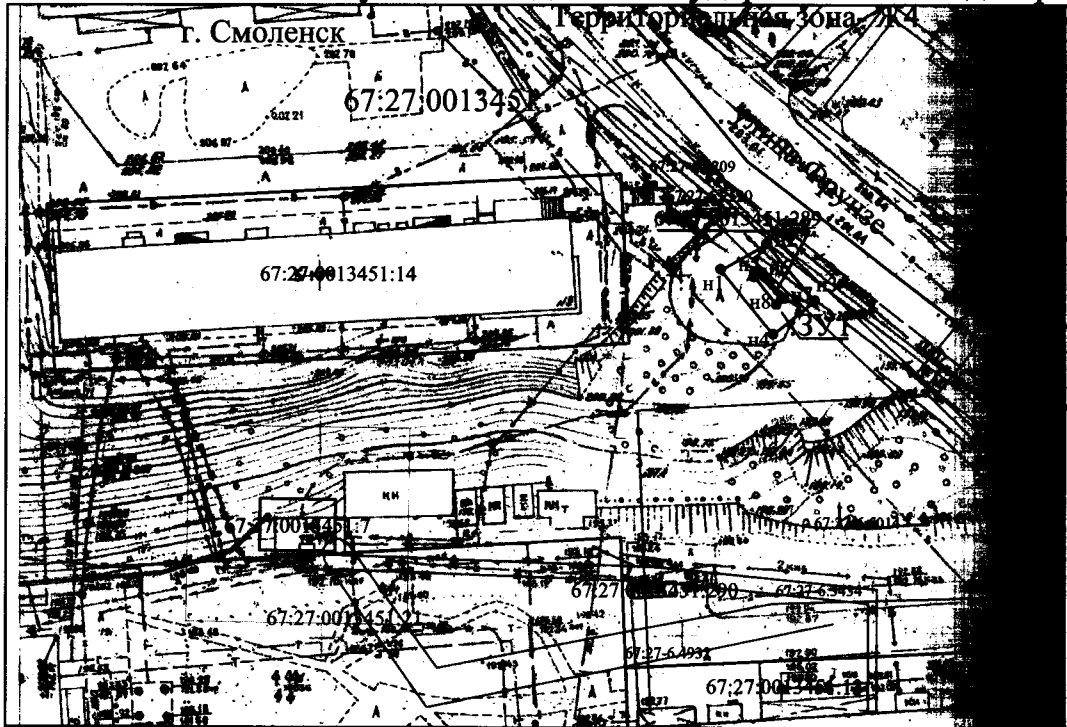
Наличие и параметры охраны, санитарно-защитных и иных зон, в том числе проектируемых: охранная зона инженерных коммуникаций (67:27-6.2520)

охранная зона инженерных коммуникаций (67:27-6.3209)

Наличие особо охраняемых природных территорий, объектов культурного наследия, иных территорий

и объектов, ограничивающих использование земельного участка: -

**Чертеж размещения объекта
 на предполагаемых к использованию землях государственной собственности,
 выполненный на основе материалов инженерно-геодезических изысканий
 в масштабе 1:2000 - 1:500 с учетом сведений государственного кадастра недвижимости**



Описание границ смежных землепользователей

Каталог координат образуемых земельных участков
 Группы1

| |
|--|
| От точки №н1 до №точки н1- земли неразграниченной государственной собственности |
| От точки №н5 до №точки н5- земли участка с кадастровым номером 67:27:0013451:289 |
| |
| |
| |

| Номер точки | КООРДИНАТЫ | | Дир.углы | Меры линий,м | На точку |
|-------------|------------|------------|--------------|--------------|----------|
| | X | Y | | | |
| н1 | 462288.21 | 1222085.13 | 61° 7' 39" | 7.26 | 2 |
| н2 | 462291.72 | 1222091.49 | 139° 33' 24" | 10.23 | 3 |
| н3 | 462283.93 | 1222098.12 | 230° 51' 50" | 7.39 | 4 |
| н4 | 462279.27 | 1222092.39 | 320° 55' 23" | 11.53 | 5 |
| н1 | 462288.21 | 1222085.13 | 0° 0' 0" | 0.00 | 1 |

Масштаб 1:1000

| Номер точки | КООРДИНАТЫ | | Дир.углы | Меры линий,м | На точку |
|-------------|------------|------------|--------------|--------------|----------|
| | X | Y | | | |
| н5 | 462287.32 | 1222089.72 | 61° 7' 39" | 1.22 | 2 |
| н6 | 462287.91 | 1222090.79 | 139° 33' 24" | 4.72 | 3 |
| н7 | 462284.32 | 1222093.85 | 230° 51' 50" | 1.32 | 4 |
| н8 | 462283.49 | 1222092.83 | 320° 55' 23" | 4.93 | 5 |
| н5 | 462287.32 | 1222089.72 | 0° 0' 0" | 0.00 | 1 |

- Условные обозначения:**
- границы охранных зон, включенные в ЕГРН
 - граница образуемого земельного участка
 - граница кадастрового квартала
 - дорога
 - граница земельного участка включенная в ГКН и не изменяемая при проведении кадастровых работ
- 67:27:0013444- номер кадастрового квартала
 3V1 - номер образуемой части земельного участка
 67:27:0013444:34 - номер существующего земельного участка по сведениям ЕГРН
 ● н7 - характерная новая точка границ образуемого земельного участка

Заявитель *Сидорова* / Дата "30" июля 2024г.
 Место для оттиска печати (для юридических лиц и индивидуальных предпринимателей)

Утверждена
 (наименование документа об утверждении, включая наименование)
 Архитектор
 1. Сидорова
 (полное наименование организации, выполняющей работы по кадастровому делу)
 (подпись, печать, дата утверждения схемы)

№ 562-прот. "23" 08 2024г.



СХЕМА ГРАНИЦ предполагаемых к использованию земель или части земельного участка на кадастровом плане территории

Наименование планируемого к размещению объекта: Элементы благоустройства территории, в том числе малые архитектурные формы, за исключением некапитальных нестационарных строений и сооружений, рекламных конструкций, применяемых как составные части благоустройства территории. (в соответствии с п.4 постановления Правительства Российской Федерации №1300 от 3.12.2014г.)

Местоположение объекта: Российская Федерация, Смоленская область, г.Смоленск, улица Чернышевского, в районе дома №5
 Кадастровый номер кадастрового квартала: 67:27:0012709

Площадь предполагаемых к использованию земель: 107 кв.м.

Категория земель: Земли населенных пунктов

Вид разрешенного использования: благоустройство территории

Ограничения использования земель или земельного участка, в том числе: -

Наличие объектов инженерной инфраструктуры и их характеристики: водопровод, ливневая канализация, теплотрасса, газопровод

Наличие объектов инженерной инфраструктуры и их характеристики: ВЛ 0,4кВ №2 ТП 077

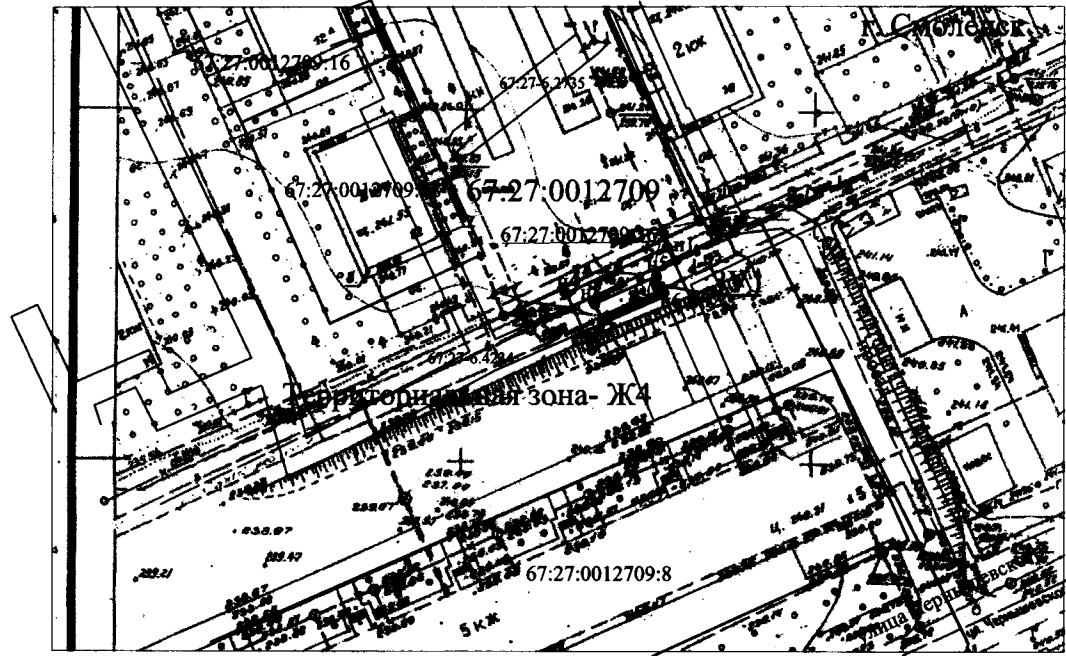
Наличие объектов транспортной инфраструктуры и их характеристики: улица Чернышевского

Наличие и параметры охраны, санитарно-защитных и иных зон, в том числе проектируемых: охранный зона инженерных коммуникаций (67:27-6.4234)

Наличие особо охраняемых природных территорий, объектов культурного наследия, иных территорий

и объектов, ограничивающих использование земельного участка: -

**Чертеж размещения объекта
 на предполагаемых к использованию землях государственной собственности,
 выполненный на основе материалов инженерно-геодезических изысканий
 в масштабе 1:2000 - 1:500 с учетом сведений государственного кадастра недвижимости**



Описание границ смежных землепользователей

Каталог координат образуемых земельных участков

| |
|--|
| От точки №н1 до №точки н1- земля неразграниченной государственной собственности |
| От точки №н5 до №точки н5- земли участка с кадастровым номером 67:27:0012709:362 |
| |
| |
| |

| Номер точки | КООРДИНАТЫ | | Дир.углы | Меры линий, м | На точку |
|-------------|------------|------------|--------------|---------------|----------|
| | X | Y | | | |
| н1 | 462686.01 | 1219211.28 | 155° 23' 6" | 8.49 | 2 |
| н2 | 462678.29 | 1219214.81 | 245° 16' 51" | 15.31 | 3 |
| н3 | 462671.89 | 1219200.91 | 335° 28' 49" | 8.51 | 4 |
| н4 | 462679.63 | 1219197.38 | 65° 20' 12" | 15.29 | 5 |
| н1 | 462686.01 | 1219211.28 | 0° 0' 0" | 0.00 | 1 |

Контур2

| Номер точки | КООРДИНАТЫ | | Дир.углы | Меры линий, м | На точку |
|-------------|------------|------------|--------------|---------------|----------|
| | X | Y | | | |
| н5 | 462682.03 | 1219209.80 | 155° 23' 6" | 2.50 | 2 |
| н6 | 462679.76 | 1219210.84 | 245° 16' 51" | 9.30 | 3 |
| н7 | 462675.87 | 1219202.39 | 335° 28' 49" | 2.51 | 4 |
| н8 | 462678.43 | 1219201.35 | 65° 20' 12" | 9.30 | 5 |
| н5 | 462682.03 | 1219209.80 | 0° 0' 0" | 0.00 | 1 |

Масштаб 1:1000

- Условные обозначения:
- границы охранных зон, включенные в ЕГРН
 - граница образуемого земельного участка
 - граница кадастрового квартала
 - дорога
 - граница земельного участка включенная в ГКН и не изменяемая при проведении кадастровых работ
- 67:27:0020301 - номер кадастрового квартала
 :391 - номер образуемой части земельного участка
 67:27:0020301:28 - номер существующего земельного участка по сведениям ЕГРН
 ● - характерная новая точка границы образуемого земельного участка

Заявитель

Дата "30" июля 2024г.

Место для оттиска печати для юридических лиц и индивидуальных предпринимателей)

Утверждена
 Распоряжением
 Администрации
 Смоленской области
 от 23.08.2024г.

или подписанных соглашением о перераспределении земельных участков
 № 59-п/ггг " 23 " 08 2024г.



СХЕМА ГРАНИЦ предполагаемых к использованию земель или части земельного участка на кадастровом плане территории

Наименование планируемого к размещению объекта: Элементы благоустройства территории, в том числе малые архитектурные формы, за исключением некапитальных нестационарных строений и сооружений, рекламных конструкций, применяемых как составные части благоустройства территории. (в соответствии с п.4 постановления Правительства Российской Федерации №1300 от 3.12.2014г.)

Местоположение объекта: Российская Федерация, Смоленская область, г.Смоленск, ул.Лавочкина, в районе дома №72

Кадастровый номер кадастрового квартала: 67:27:0013343

Площадь предполагаемых к использованию земель: 126 кв.м.

Категория земель: Земли населенных пунктов

Вид разрешенного использования: благоустройство территории

Ограничения использования земель или земельного участка, в том числе: -

Наличие объектов инженерной инфраструктуры и их характеристики: Кл-0,4кВ ТП-488 72 Лавочкина №2, Кл-0,4кВ ТП-488 72 Лавочкина №1

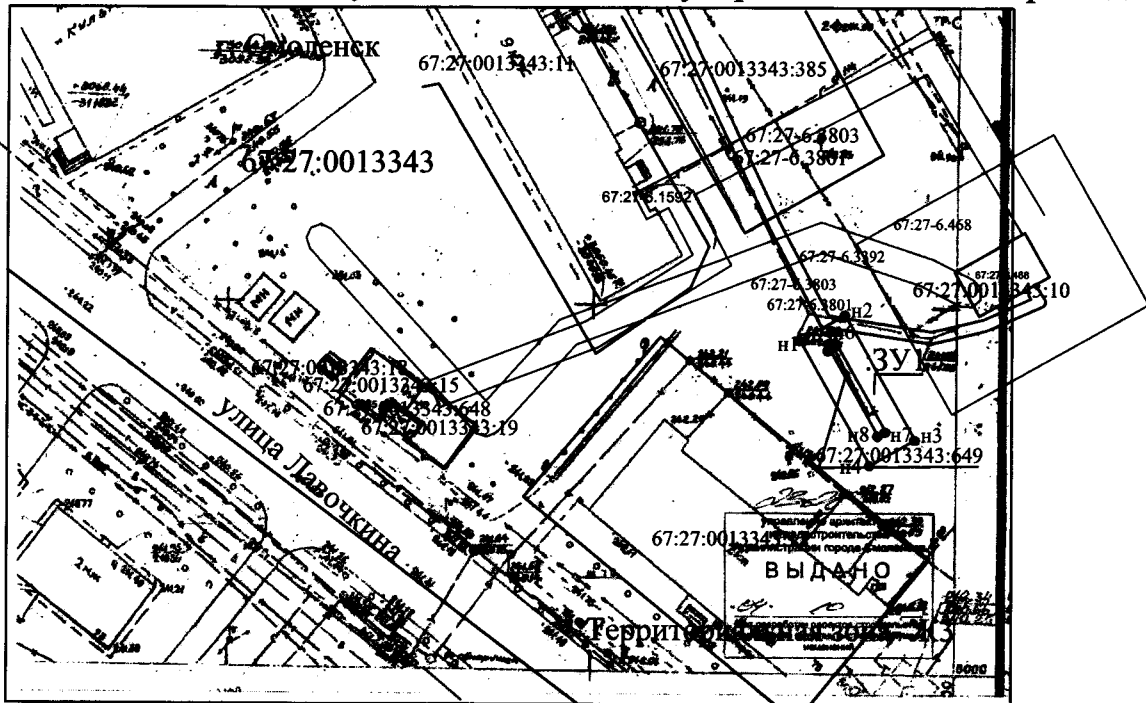
Наличие объектов инженерной инфраструктуры и их характеристики: ВЛ0,4кВ №13ТП 488, водопровод, ливневая канализация, газопровод, теплотрасса

Наличие объектов транспортной инфраструктуры и их характеристики: улица Лавочкина

Наличие и параметры охраны, санитарно-защитных и иных зон, в том числе проектируемых: охранный зона инженерных коммуникаций (67:27-6.3803) охранный зона инженерных коммуникаций (67:27-6.468) охранный зона инженерных коммуникаций (67:27-6.3801) охранный зона инженерных коммуникаций (67:27-6.1592)

Наличие особо охраняемых природных территорий, объектов культурного наследия, иных территорий и объектов, ограничивающих использование земельного участка: -

Чертеж размещения объекта на предполагаемых к использованию землях государственной собственности, выполненный на основе материалов инженерно-геодезических изысканий в масштабе 1:2000 - 1:500 с учетом сведений государственного кадастра недвижимости



Описание границ смежных землепользователей

| |
|--|
| От точки №п1 до №точки п1- земля пераградиционной государственной собственности |
| От точки №п5 до №точки п5- земли участка с кадастровым номером 67:27:0013343:649 |
| |
| |
| |

Каталог координат образующих земельных участков

| Номер точки | КООРДИНАТЫ | | Дир. углы | Меры линий, м | На точку |
|-------------|------------|------------|--------------|---------------|----------|
| | X | Y | | | |
| п1 | 463151.93 | 1219113.92 | 61° 5' 4" | 7.20 | 2 |
| п2 | 463155.42 | 1219120.23 | 150° 38' 24" | 19.81 | 3 |
| п3 | 463138.15 | 1219129.94 | 240° 26' 0" | 7.19 | 4 |
| п4 | 463134.60 | 1219123.68 | 330° 37' 27" | 19.90 | 5 |
| п1 | 463151.93 | 1219113.92 | 0° 0' 0" | 0.00 | 1 |

Масштаб 1:1000

Контур2

| Номер точки | КООРДИНАТЫ | | Дир. углы | Меры линий, м | На точку |
|-------------|------------|------------|--------------|---------------|----------|
| | X | Y | | | |
| п5 | 463150.77 | 1219118.02 | 61° 5' 4" | 1.20 | 2 |
| п6 | 463151.35 | 1219119.07 | 150° 38' 24" | 13.85 | 3 |
| п7 | 463139.28 | 1219125.86 | 240° 26' 0" | 1.20 | 4 |
| п8 | 463138.69 | 1219124.82 | 330° 37' 27" | 13.86 | 5 |
| п5 | 463150.77 | 1219118.02 | 0° 0' 0" | 0.00 | 1 |

Условные обозначения:
 - границы охранных зон, включенные в ЕГРН
 - граница образуемого земельного участка
 - граница кадастрового квартала
 - Дорога
 - граница земельного участка включенная в ГКН и не изменяемая при проведении кадастровых работ
 67:27:0013452- номер кадастрового квартала
 :3V1 - номер образуемой части земельного участка
 67:27:0000000:3439- номер существующего земельного участка по сведениям ЕГРН
 п1 - характерная новая точка границ образуемого земельного участка

Заявитель: *Иванов*
 Место для отсика печати (для юридических лиц и индивидуальных предпринимателей)
 Дата " 30 " мая 2024г.

Утверждена
 распоряжением
 (наименование документа об утверждении, включая наименование
 министерства)
 № 52-п/пр от 23.08.2024г.

СХЕМА ГРАНИЦ

предполагаемых к использованию земель или части земельного участка на кадастровом плане территории

Наименование планируемого к размещению объекта: Элементы благоустройства территории, в том числе малые архитектурные формы, за исключением некапитальных нестационарных строений и сооружений, рекламных конструкций, применяемых как составные части благоустройства территории. (в соответствии с п.4 постановления Правительства Российской Федерации №1300 от 3.12.2014г.)

Местоположение объекта: Российская Федерация, Смоленская область, г.Смоленск, улица Кутузова, в районе дома № 1
 Кадастровый номер кадастрового квартала: 67:27:0013602

Площадь предполагаемых к использованию земель: 92 кв.м.

Категория земель: Земли населенных пунктов

Вид разрешенного использования: благоустройство территории

Ограничения использования земель или земельного участка, в том числе: -

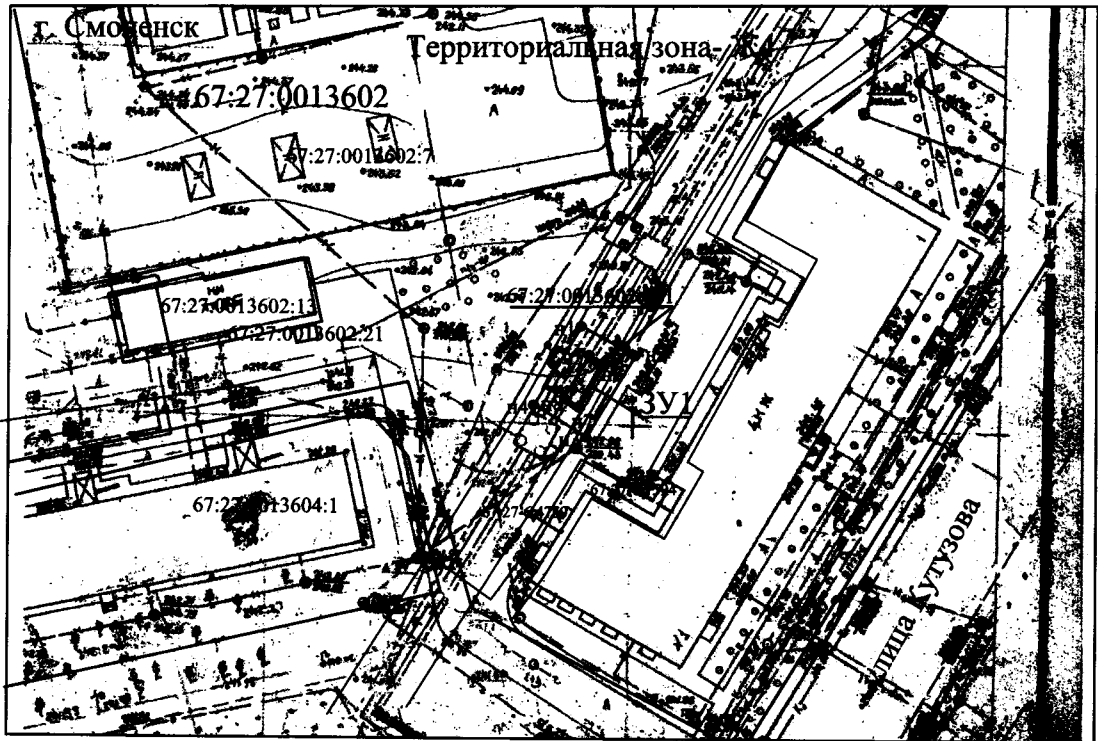
Наличие объектов инженерной инфраструктуры и их характеристики: водопровод, ливневая канализация, газопровод, теплосеть, ЗТП - 6кВ ТП 035

Наличие объектов транспортной инфраструктуры и их характеристики: улица Кутузова

Наличие и параметры охраны, санитарно-защитных и иных зон, в том числе проектируемых: охранная зона инженерных коммуникаций (67:27-6.4759)

Наличие особо охраняемых природных территорий, объектов культурного наследия, иных территорий и объектов, ограничивающих использование земельного участка: -

Чертеж размещения объекта
 на предполагаемых к использованию землях государственной собственности,
 выполненный на основе материалов инженерно-геодезических изысканий
 в масштабе 1:2000 - 1:500 с учетом сведений государственного кадастра недвижимости



Описание границ смежных землепользователей

| |
|--|
| От точки №н1 до №точки н1- земли неразграниченной государственной собственности |
| От точки №н5 до №точки н5- земли участка с кадастровым номером 67:27:0013602:621 |
| |
| |
| |

Каталог координат образуемых земельных участков

| Номер точки | КООРДИНАТЫ | | Дир.углы | Меры линий, м | На точку |
|-------------|------------|------------|--------------|---------------|----------|
| | X | Y | | | |
| н1 | 463702.38 | 1221831.09 | 118° 43' 13" | 8.51 | 2 |
| н2 | 463698.29 | 1221838.56 | 211° 7' 59" | 13.11 | 3 |
| н3 | 463687.07 | 1221831.78 | 301° 26' 26" | 8.46 | 4 |
| н4 | 463691.48 | 1221824.56 | 30° 56' 58" | 12.70 | 5 |
| н1 | 463702.38 | 1221831.09 | 0° 0' 0" | 0.00 | 1 |

Масштаб 1:1000

| Номер точки | КООРДИНАТЫ | | Дир.углы | Меры линий, м | На точку |
|-------------|------------|------------|--------------|---------------|----------|
| | X | Y | | | |
| н5 | 463698.36 | 1221832.18 | 118° 43' 13" | 2.50 | 2 |
| н6 | 463697.16 | 1221834.37 | 211° 7' 59" | 6.96 | 3 |
| н7 | 463691.20 | 1221830.77 | 301° 26' 26" | 2.47 | 4 |
| н8 | 463692.49 | 1221828.66 | 30° 56' 58" | 6.84 | 5 |
| н5 | 463698.36 | 1221832.18 | 0° 0' 0" | 0.00 | 1 |

Условные обозначения:

- границы охранных зон, включенные в ЕГРН
- граница образуемого земельного участка
- граница кадастрового квартала
- дорога
- граница земельного участка включенная в ГКН
- и не изменяемая при проведении кадастровых работ
- 67:27:0013444 - номер кадастрового квартала
- 3У1 - номер образуемой части земельного участка
- 67:27:0013444:34 - номер существующего земельного участка по сведениям ЕГРН
- н2 - характерная новая точка границ образуемого земельного участка

Заявитель

Дата "30" мая 2024г.

Место для оттиска печати (для юридических лиц и индивидуальных предпринимателей)

Утверждена
 Распоряжением
 Администрации
 Смоленской области
 от 23.08.2024г.

№ 60-рпг/23-08/2024г.

СХЕМА ГРАНИЦ предполагаемых к использованию земель или части земельного участка на кадастровом плане территории

Наименование планируемого к размещению объекта: Элементы благоустройства территории, в том числе малые архитектурные формы, за исключением некапитальных нестационарных строений и сооружений, рекламных конструкций, применяемых как составные части благоустройства территории. (в соответствии с п.4 постановления Правительства Российской Федерации №1300 от 3.12.2014г.)

Местоположение объекта: Российская Федерация, Смоленская область, г.Смоленск, улица Юрьева, в районе дома № 9

Кадастровый номер кадастрового квартала: 67:27:0013907

Площадь предполагаемых к использованию земель: 113 кв.м.

Категория земель: Земли населенных пунктов

Вид разрешенного использования: благоустройство территории

Ограничения использования земель или земельного участка, в том числе: -

Наличие объектов инженерной инфраструктуры и их характеристики: ВЛ-0,4кВ УО ТП-434 №1, КЛ ТП-434-ТП-393 Л-1613

Наличие объектов инженерной инфраструктуры и их характеристики: водопровод, ливневая канализация, газопровод, теплосеть

Наличие объектов транспортной инфраструктуры и их характеристики: улица Юрьева

Наличие и параметры охраны, санитарно-защитных и иных зон, в том числе проектируемых: охранный зона инженерных коммуникаций (67:27-6.1594)

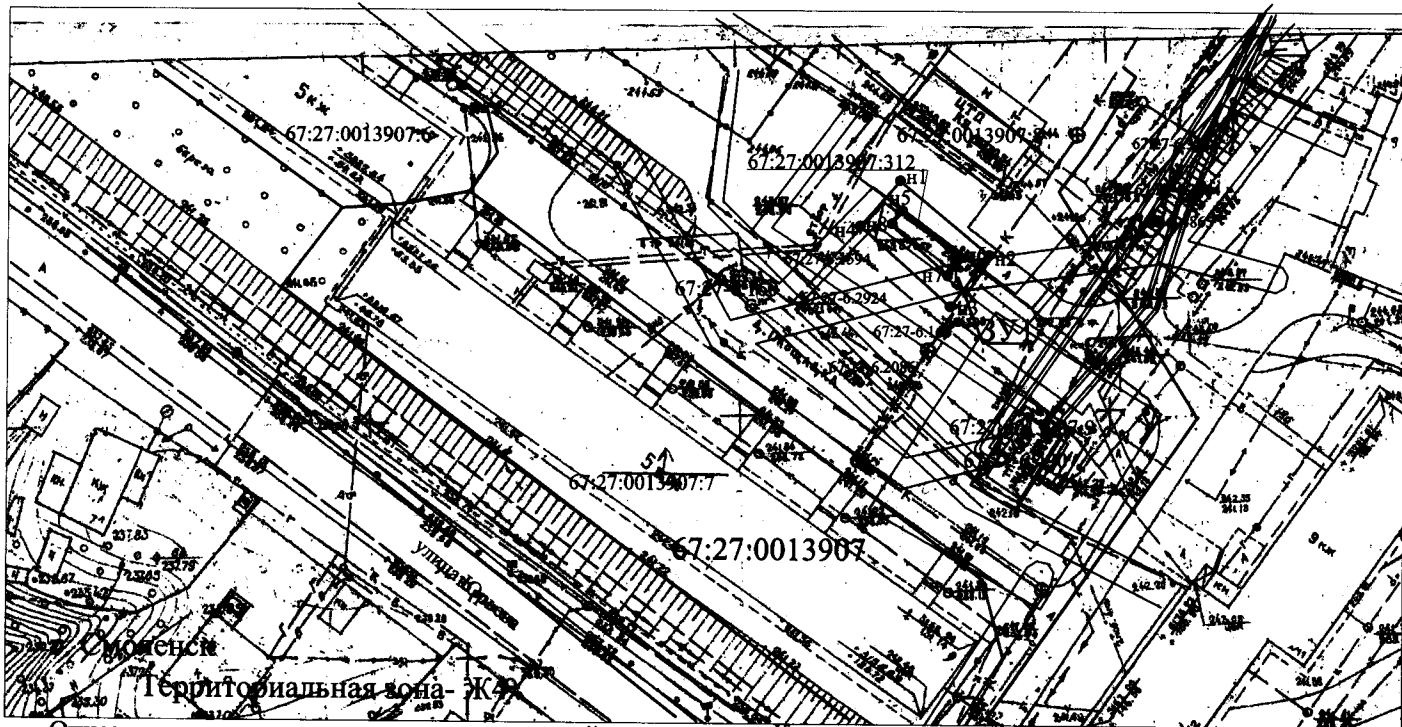
охранная зона инженерных коммуникаций (67:27-6.2924), охранная зона инженерных коммуникаций (67:27-6.160)

охранная зона инженерных коммуникаций (67:27-6.3944), охранная зона инженерных коммуникаций (67:27-6.2086)

Наличие особо охраняемых природных территорий, объектов культурного наследия, иных территорий

и объектов, ограничивающих использование земельного участка: - зона охраны искусственных объектов (67:27-6.5014)

Чертеж размещения объекта
 на предполагаемых к использованию землях государственной собственности,
 выполненный на основе материалов инженерно-геодезических изысканий
 в масштабе 1:2000 - 1:500 с учетом сведений государственного кадастра недвижимости



Описание границ смежных землепользователей

Каталог координат образуемых земельных участков

| |
|--|
| От точки Мен1 до Меточки н1- земли неразграниченной государственной собственности |
| От точки Мен5 до Меточки н5- земли участка с кадастровым номером 67:27:0013907:312 |
| |
| |
| |

| Номер точки | КООРДИНАТЫ | | Дир.углы | Меры линий, м | На точку |
|-------------|------------|------------|--------------|---------------|----------|
| | X | Y | | | |
| н1 | 463318.14 | 1222258.24 | 130° 0' 47" | 16.06 | 2 |
| н2 | 463307.82 | 1222270.54 | 217° 4' 50" | 8.82 | 3 |
| н3 | 463300.78 | 1222265.23 | 311° 34' 44" | 16.63 | 4 |
| н4 | 463311.82 | 1222252.78 | 40° 49' 53" | 8.35 | 5 |
| н1 | 463318.14 | 1222258.24 | 0° 0' 0" | 0.00 | 1 |

Масштаб 1:1000

| Номер точки | КООРДИНАТЫ | | Дир.углы | Меры линий, м | На точку |
|-------------|------------|------------|--------------|---------------|----------|
| | X | Y | | | |
| н5 | 463313.94 | 1222258.58 | 130° 0' 47" | 10.25 | 2 |
| н6 | 463307.35 | 1222266.43 | 217° 4' 50" | 2.72 | 3 |
| н7 | 463305.18 | 1222264.79 | 311° 34' 44" | 10.43 | 4 |
| н8 | 463312.10 | 1222256.99 | 40° 49' 53" | 2.43 | 5 |
| н5 | 463313.94 | 1222258.58 | 0° 0' 0" | 0.00 | 1 |

- Условные обозначения:
- границы охранных зон, включенные в ЕГРН
 - граница образуемого земельного участка
 - граница кадастрового квартала
 - дорога
 - граница земельного участка включенная в ГКН и не изменяемая при проведении кадастровых работ
- 67:27:0013444 - номер кадастрового квартала
 :3У1 - номер образуемой части земельного участка
 67:27:0013444:34 - номер существующего земельного участка по сведениям ЕГРН
 ● - характерная новая точка границ образуемого земельного участка

Заявитель: *Иванов Иван Иванович* / Дата "30" *сентября* 2024г.

Место для оттиска печати (для юридических лиц и индивидуальных предпринимателей)

Утверждена
 Роспотребнадзор
 (наименование документа об утверждении, включая наименование
 Архитектурно-строительного
 (наименование документа об утверждении, включая наименование
 самоуправления, принявшего решение об утверждении схемы)

№ 552 от "23" 08 2024г.

С
Ю

СХЕМА ГРАНИЦ предполагаемых к использованию земель или части земельного участка на кадастровом плане территории

Наименование планируемого к размещению объекта: Элементы благоустройства территории, в том числе малые архитектурные формы, за исключением некапитальных нестационарных строений и сооружений, рекламных конструкций, применяемых как составные части благоустройства территории. (в соответствии с п.4 постановления Правительства Российской Федерации №1300 от 3.12.2014г.)

Местоположение объекта: Российская Федерация, Смоленская область, г.Смоленск, улица Островского, в районе дома № 6
 Кадастровый номер кадастрового квартала: 67:27:0013907

Площадь предполагаемых к использованию земель: 101 кв.м.

Категория земель: Земли населенных пунктов

Вид разрешенного использования: благоустройство территории

Ограничения использования земель или земельного участка, в том числе: -

Наличие объектов инженерной инфраструктуры и их характеристики: ВЛ УО ТП-285 №2


Наличие объектов инженерной инфраструктуры и их характеристики: водопровод, ливневая канализация, газопровод, теплотель

Наличие объектов транспортной инфраструктуры и их характеристики: улица Островского

Наличие и параметры охраны, санитарно-защитных и иных зон, в том числе проектируемых: охранный зона инженерных коммуникаций (67:27-6.2609) охранная зона инженерных коммуникаций (67:27-6.1594),

Наличие особо охраняемых природных территорий, объектов культурного наследия, иных территорий и объектов, ограничивающих использование земельного участка: -

Чертеж размещения объекта на предполагаемых к использованию землях государственной собственности, выполненный на основе материалов инженерно-геодезических изысканий в масштабе 1:2000 - 1:500 с учетом сведений государственного кадастра недвижимости



Описание границ смежных землепользователей

Каталог координат образуемых земельных участков

| |
|---|
| От точки №н1 до №точки н1 - земля незагражденной государственной собственности |
| От точки №н5 до №точки н5 - земли участка с кадастровым номером 67:27:0013907:311 |
| |
| |
| |

| Номер точки | КООРДИНАТЫ | | Дир. углы | Меры линий, м | На точку |
|-------------|------------|------------|--------------|---------------|----------|
| | X | Y | | | |
| н1 | 463481.78 | 1222201.76 | 124° 34' 38" | 8.12 | 2 |
| н2 | 463477.17 | 1222208.45 | 215° 6' 43" | 14.50 | 3 |
| н3 | 463465.31 | 1222200.11 | 302° 29' 27" | 8.30 | 4 |
| н4 | 463469.77 | 1222193.11 | 35° 46' 31" | 14.80 | 5 |
| н1 | 463481.78 | 1222201.76 | 0° 0' 0" | 0.00 | 1 |

Масштаб 1:1000

| Номер точки | КООРДИНАТЫ | | Дир. углы | Меры линий, м | На точку |
|-------------|------------|------------|--------------|---------------|----------|
| | X | Y | | | |
| н5 | 463477.64 | 1222202.48 | 124° 34' 38" | 2.15 | 2 |
| н6 | 463476.42 | 1222204.25 | 215° 6' 43" | 8.61 | 3 |
| н7 | 463469.38 | 1222199.30 | 302° 29' 27" | 2.25 | 4 |
| н8 | 463470.59 | 1222197.40 | 35° 46' 31" | 8.69 | 5 |
| н5 | 463477.64 | 1222202.48 | 0° 0' 0" | 0.00 | 1 |

- Условные обозначения:
- границы охранных зон, включенные в ЕГРН
 - граница образуемого земельного участка
 - граница кадастрового квартала
 - дорога
 - граница земельного участка включенная в ГКН и не изменяемая при проведении кадастровых работ
 - 67:27:0013444 - номер кадастрового квартала
 - 3У1 - номер образуемой части земельного участка
 - 67:27:0013444:34 - номер существующего земельного участка по сведениям ЕГРН
 - - характерная новая точка границ образуемого земельного участка

Заявитель: *Ильинский*
 Место для оттиска печати (для юридических лиц и индивидуальных предпринимателей)
 Дата "30" июля 2024г.

Утверждена
 (подлинное наименование документа об утверждении, включая наименование)
А.И.И.И.И.И.И.
 (подпись)
 (наименование должности)
 (наименование организации)

№ 552/1000/23/08 2024г.

С
Ю

СХЕМА ГРАНИЦ предполагаемых к использованию земель или части земельного участка на кадастровом плане территории

Наименование планируемого к размещению объекта: Элементы благоустройства территории, в том числе малые архитектурные формы, за исключением некапитальных нестационарных строений и сооружений, рекламных конструкций, применяемых как составные части благоустройства территории. (в соответствии с п.4 постановления Правительства Российской Федерации №1300 от 3.12.2014г.)

Местоположение объекта: Российская Федерация, Смоленская область, г.Смоленск, улица Юрьева, в районе дома № 1/6
 Кадастровый номер кадастрового квартала: 67:27:0013903

Площадь предполагаемых к использованию земель: 65 кв.м.

Категория земель: Земли населенных пунктов

Вид разрешенного использования: благоустройство территории

Ограничения использования земель или земельного участка, в том числе: -

Наличие объектов инженерной инфраструктуры и их характеристики: КЛ-0,4кВ ТП-285 перемыч. д1/6-ЦТП-5 №1, КЛ-0,4кВ ТП-285 ЦТП- 5 №1

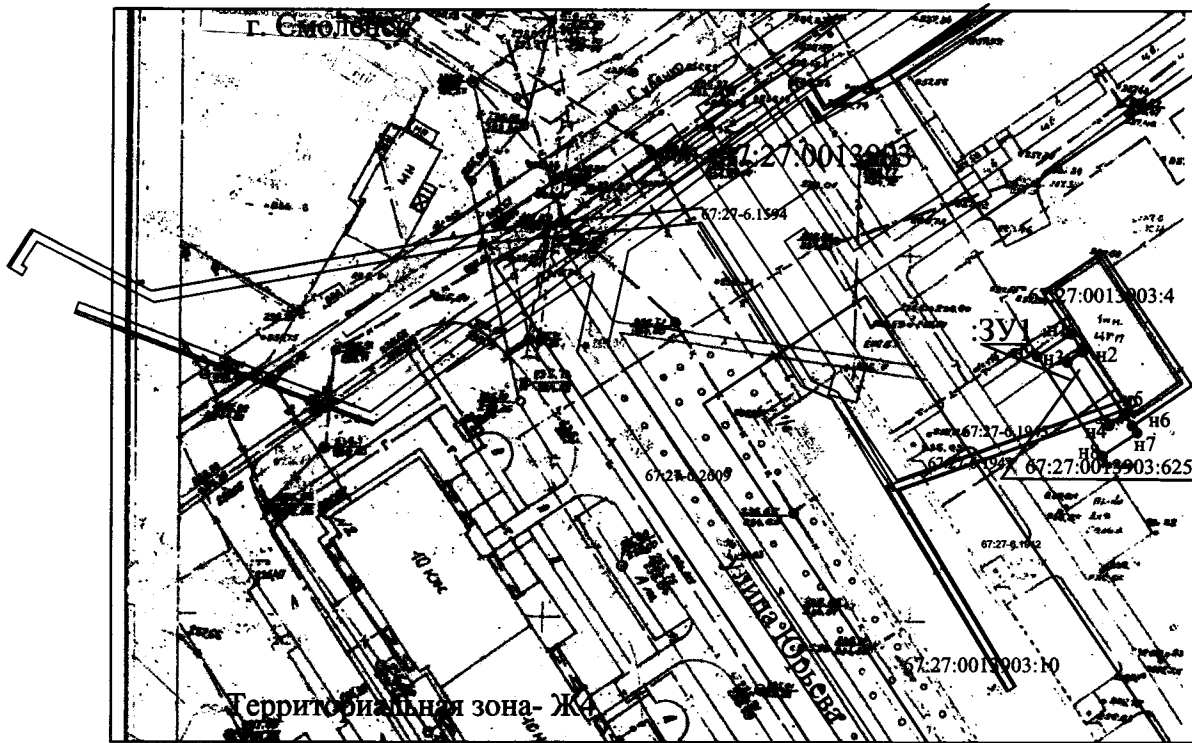
Наличие объектов инженерной инфраструктуры и их характеристики: водопровод, ливневая канализация, газопровод, теплосеть

Наличие объектов транспортной инфраструктуры и их характеристики: улица Юрьева

Наличие и параметры охраны, санитарно-защитных и иных зон, в том числе проектируемых: охранный зона инженерных коммуникаций (67:27-6.1942) охранный зона инженерных коммуникаций (67:27-6.1945), охранный зона инженерных коммуникаций (67:27-6.1594)

Наличие особо охраняемых природных территорий, объектов культурного наследия, иных территорий и объектов, ограничивающих использование земельного участка: -

**Чертеж размещения объекта
 на предполагаемых к использованию землях государственной собственности,
 выполненный на основе материалов инженерно-геодезических изысканий
 в масштабе 1:2000 - 1:500 с учетом сведений государственного кадастра недвижимости**



Каталог координат образуемых земельных участков

Описание границ смежных землепользователей


| |
|--|
| От точки №н1 до №точки н2- земли участка с кадастровым номером 67:27:0013903:4 |
| От точки №н2 до №точки н5- земли участка с кадастровым номером 67:27:0013903:625 |
| От точки №н5 до №точки н6- земли участка с кадастровым номером 67:27:0013903:4 |
| От точки №н6 до №точки н1- земли неразграниченной государственной собственности |
| |
| |

| Номер точки | КООРДИНАТЫ | | Дир.углы | Меры линий,м | На точку |
|-------------|------------|------------|--------------|--------------|----------|
| | X | Y | | | |
| н1 | 463528.22 | 1222009.02 | 146° 0' 59" | 3.00 | 2 |
| н2 | 463525.73 | 1222010.70 | 236° 18' 36" | 2.59 | 3 |
| н3 | 463524.29 | 1222008.54 | 146° 25' 57" | 10.38 | 4 |
| н4 | 463515.64 | 1222014.28 | 56° 14' 57" | 2.61 | 5 |
| н5 | 463517.09 | 1222016.45 | 144° 5' 25" | 1.79 | 6 |
| н6 | 463515.64 | 1222017.50 | 144° 5' 25" | 1.21 | 7 |
| н7 | 463514.66 | 1222018.21 | 236° 14' 57" | 5.73 | 8 |
| н8 | 463511.47 | 1222013.44 | 326° 25' 57" | 16.38 | 9 |
| н9 | 463525.73 | 1222004.39 | 56° 18' 36" | 5.57 | 10 |
| н1 | 463528.22 | 1222009.02 | 0° 0' 0" | 0.00 | 1 |

Условные обозначения:

- границы охранных зон, включенные в ЕГРН
- граница образуемого земельного участка
- граница кадастрового квартала
- Дорога
- граница земельного участка включенная в ГКН и не изменяемая при проведении кадастровых работ
- 67:27:0013444- номер кадастрового квартала
- ЗУ1 - номер образуемой части земельного участка
- 67:27:0013444.34 - номер существующего земельного участка по сведениям ЕГРН
- н2 - характерная новая точка границ образуемого земельного участка

Масштаб 1:1000



Заявитель

Дата "30" мая 2024г.

Место для оттиска печати (для юридических лиц и индивидуальных предпринимателей)