



АДМИНИСТРАЦИЯ ГОРОДА СМОЛЕНСКА

РАСПОРЯЖЕНИЕ

от 25.03.2025 № 540-р/адм

Об использовании земельного участка по улице Нахимова без его предоставления и установления сервитута, публичного сервитута

В соответствии с Земельным кодексом Российской Федерации, постановлениями Правительства Российской Федерации от 03.12.2014 № 1300 «Об утверждении перечня видов объектов, размещение которых может осуществляться на землях или земельных участках, находящихся в государственной или муниципальной собственности, без предоставления земельных участков и установления сервитутов», Администрации Смоленской области от 28.05.2015 № 302 «Об утверждении Положения о порядке и условиях размещения объектов на землях или земельных участках, находящихся в государственной или муниципальной собственности, без предоставления земельных участков и установления сервитутов, публичного сервитута», решением 69-й сессии Смоленского городского Совета IV созыва от 20.02.2015 № 1323 «Об определении уполномоченного органа на распоряжение земельными участками, государственная собственность на которые не разграничена, на территории города Смоленска», постановлениями Администрации города Смоленска от 15.11.2023 № 3206-адм «Об утверждении Административного регламента Администрации города Смоленска по предоставлению муниципальной услуги «Выдача разрешения на использование земель или земельного участка, которые находятся в государственной или муниципальной собственности, без предоставления земельных участков и установления сервитута, публичного сервитута», от 01.11.2023 № 3073-адм «Об утверждении Правил определения размера платы за использование земельных участков, государственная собственность на которые не разграничена, на территории города Смоленска без предоставления земельных участков и установления сервитутов, публичного сервитута для размещения объектов, виды которых установлены постановлением Правительства Российской Федерации от 03.12.2014 № 1300 «Об утверждении перечня видов объектов, размещение

которых может осуществляться на землях или земельных участках, находящихся в государственной или муниципальной собственности, без предоставления земельных участков и установления сервитутов», а также условий и сроков ее внесения» (далее - постановление Администрации города Смоленска от 01.11.2023 № 3073-адм), на основании заявления товарищества собственников жилья «Оптима - плюс» (далее – ТСЖ «Оптима - плюс»), общества с ограниченной ответственностью «Вяземский» (далее – ООО «Вяземский») от 12.03.2025, руководствуясь Уставом города Смоленска:

1. Предоставить ТСЖ «Оптима - плюс» (ИНН 6730049144, ОГРН 1036758317727), ООО «Вяземский» (ИНН 6732143921, ОГРН 1176733007406) право использовать без предоставления и установления сервитута, публичного сервитута земельный участок площадью 20 кв. м, отнесенный к категории земель населенных пунктов, находящийся на землях, государственная собственность на которые не разграничена, расположенный по адресу (иное описание местоположения): Российская Федерация, Смоленская область, город Смоленск, улица Нахимова, в границах кадастрового квартала 67:27:0020434, для контейнерных площадок для накопления твердых коммунальных отходов.

2. Координаты характерных точек границ земельного участка, предполагаемого к использованию, отображены на схеме границ, являющейся неотъемлемой частью настоящего распоряжения (приложение).

3. Срок использования земельного участка, указанного в пункте 1 настоящего распоряжения, - 30 лет.

4. Размер платы за использование земельного участка, указанного в пункте 1 настоящего распоряжения, определяется Управлением имущественных, земельных и жилищных отношений Администрации города Смоленска в соответствии с постановлением Администрации города Смоленска от 01.11.2023 № 3073-адм.

5. ТСЖ «Оптима - плюс», ООО «Вяземский»:

5.1. Выполнить требования о приведении земельного участка в состояние, пригодное для использования в соответствии с видом разрешенного использования, и о проведении необходимых работ по рекультивации в случае, если использование земельного участка приведет к порче или уничтожению плодородного слоя почвы в границах земельного участка, указанного в пункте 1 настоящего распоряжения.

5.2. В течение 60 дней с даты принятия настоящего распоряжения согласовать с Управлением архитектуры и градостроительства Администрации города Смоленска проект благоустройства, связанный с проведением благоустройства и озеленения земельного участка, указанного в пункте 1 настоящего распоряжения.

6. Использование земельного участка, указанного в пункте 1 настоящего распоряжения, в зоне прохождения инженерной инфраструктуры, а также в зонах с особыми условиями использования территории осуществлять в соответствии с установленным правовым режимом.

7. Приемку в эксплуатацию размещаемых объектов необходимо осуществлять с участием представителя Администрации города Смоленска.

8. Администрация города Смоленска оставляет за собой право предоставлять земельный участок, указанный в пункте 1 настоящего распоряжения, физическому или юридическому лицу без прекращения предоставленного настоящим распоряжением права использования земельного участка.

9. Управлению информационных технологий Администрации города Смоленска разместить настоящее распоряжение на официальном сайте Администрации города Смоленска.


Глава города Смоленска

А.А. Новиков

СХЕМА ГРАНИЦ предполагаемых к использованию земель или части земельного участка на кадастровом плане территории

Наименование планируемого к размещению объекта: контейнерная площадка для накопления твердых коммунальных отходов
Местоположение объекта и кадастровый номер земельного участка (кадастровый номер кадастрового квартала в случае, если земельный участок не поставлен на государственный кадастровый учет): 67:27:0020434
Российская Федерация, обл. Смоленская, г. Смоленск, ул. Нахимова
Площадь предполагаемых к использованию земель или земельного участка: 20 м ²
Категория земель: Земли населенных пунктов
Вид разрешенного использования земель или земельного участка (в соответствии с правилами землепользования и застройки соответствующего муниципального образования Смоленской области): благоустройство территории
Ограничения использования земель или земельного участка, в том числе: -
наличие объектов инженерной инфраструктуры и их характеристики: ЛЭП
наличие объектов транспортной инфраструктуры и их характеристики: -
наличие и параметры охранных, санитарно-защитных и иных зон, в том числе проектируемых: С33 производственных объектов, Охранная зона инженерных коммуникаций.
наличие особо охраняемых природных территорий, объектов культурного наследия, иных территорий и объектов, ограничивающих использование земельного участка: -

Чертеж размещения объекта на предполагаемых у использованию землях (земельном участке) М 1:500







Каталог координат характерных точек границ территории

№ точки	Длина линии, м	X, м	Y, м
н1	1.7 м	460110.00	1219759.04
н2	11.6 м	460108.30	1219759.11
н3	1.7 м	460107.79	1219747.55
н4	11.6 м	460109.48	1219747.47

Описание границ смежных землепользователей

н1 - н1	не разграниченные земли гос. собственности
---------	--

Условные обозначения:	
	Границы земельного участка
	Забор
	Столб
	Наименование точки

Экспликация земель:
Земли населенных пунктов 20 м²

Заявитель
М.П (подпись, расшивка подписи)

Заявитель
М.П (подпись, расшивка подписи)



Ващенко А.В.
Алтухова Н.А.

И.о. начальника Управления имущественных,
земельных и жилищных отношений
Администрации города Смоленска

Н.А. Алтухова