



АДМИНИСТРАЦИЯ ГОРОДА СМОЛЕНСКА

ПОСТАНОВЛЕНИЕ

от 30.08.2023 № 2269-арм

Об использовании земельных участков и части земельного участка в городе Смоленске без их предоставления и установления сервитута, публичного сервитута

В соответствии с Земельным кодексом Российской Федерации, постановлениями Правительства Российской Федерации от 03.12.2014 № 1300 «Об утверждении перечня видов объектов, размещение которых может осуществляться на землях или земельных участках, находящихся в государственной или муниципальной собственности, без предоставления земельных участков и установления сервитутов», Администрации Смоленской области от 28.05.2015 № 302 «Об утверждении Положения о порядке и условиях размещения объектов на землях или земельных участках, находящихся в государственной или муниципальной собственности, без предоставления земельных участков и установления сервитутов, публичного сервитута», решением 69-й сессии Смоленского городского Совета IV созыва от 20.02.2015 № 1323 «Об определении уполномоченного органа на распоряжение земельными участками, государственная собственность на которые не разграничена, на территории города Смоленска», решением 70-й сессии Смоленского городского Совета IV созыва от 27.03.2015 № 1354 «Об утверждении Положения о разграничении полномочий органов местного самоуправления в сфере управления и распоряжения земельными участками, находящимися в муниципальной собственности города Смоленска», на основании заявления акционерного общества «Газпром газораспределение Смоленск» (далее – АО «Газпром газораспределение Смоленск») от 30.06.2023, руководствуясь Уставом города Смоленска,

Администрация города Смоленска п о с т а н о в л я е т:

1. Предоставить АО «Газпром газораспределение Смоленск» (ОГРН 1026701455329, ИНН 6731011930) право использовать без

предоставления и установления сервитута, публичного сервитута для нефтепроводов и нефтепродуктопроводов диаметром DN 300 и менее, газопроводов и иных трубопроводов давлением до 1,2 Мпа, для размещения которых не требуется разрешения на строительство:

- земельный участок площадью 258 м², отнесенный к категории земель населенных пунктов, находящийся на землях, государственная собственность на которые не разграничена, расположенный по адресу (иное описание местоположения): Российская Федерация, Смоленская область, город Смоленск, улица 1 Мая, в районе дома 14а, в границах кадастровых кварталов 67:27:0030509, 67:27:0030512;

- земельный участок площадью 4595 м², отнесенный к категории земель населенных пунктов, находящийся на землях, государственная собственность на которые не разграничена, расположенный по адресу (иное описание местоположения): Российская Федерация, Смоленская область, город Смоленск, поселок Вишенки, в границах кадастровых кварталов 67:27:0020928, 67:27:0020920;

- земельный участок площадью 695 м², отнесенный к категории земель населенных пунктов, находящийся на землях, государственная собственность на которые не разграничена, расположенный по адресу (иное описание местоположения): Российская Федерация, Смоленская область, город Смоленск, поселок Вязовенька, в районе дома 1б, в границах кадастровых кварталов 67:27:0014030, 67:27:0014109;

- часть земельного участка с кадастровым номером 67:27:0013712:21 площадью 634 м², отнесенного к категории земель населенных пунктов, находящегося в муниципальной собственности города Смоленска, расположенного по адресу (иное описание местоположения): Российская Федерация, Смоленская область, город Смоленск, поселок Пасово;

- земельный участок площадью 1948 м², отнесенный к категории земель населенных пунктов, находящийся на землях, государственная собственность на которые не разграничена, расположенный по адресу (иное описание местоположения): Российская Федерация, Смоленская область, город Смоленск, поселок Пасово, в районе дома 29, в границах кадастровых кварталов 67:27:0013717, 67:27:0013711, 67:27:0013712.

2. Срок использования земельных участков и части земельного участка, указанных в пункте 1 настоящего постановления, - 11 месяцев.

3. Координаты характерных точек границ земельных участков и части земельного участка, предполагаемых к использованию, отображены на схемах границ, являющихся неотъемлемой частью настоящего постановления (приложения № 1 - 5).

4. АО «Газпром газораспределение Смоленск»:

4.1. Выполнить требования о приведении земельных участков и части земельного участка в состояние, пригодное для использования в соответствии с видом разрешенного использования, и о проведении необходимых работ по рекультивации в случае, если использование земельных участков и части земельного участка приведет к порче или уничтожению плодородного слоя

почвы в границах земельных участков и части земельного участка, указанных в пункте 1 настоящего постановления.

4.2. Обеспечить установление охранных зон в соответствии с требованиями федерального законодательства.

5. Использование земельных участков и части земельного участка, указанных в пункте 1 настоящего постановления, в зоне прохождения инженерной и транспортной инфраструктур, в зонах с особыми условиями использования территории, а также в охранный зоне территории объекта культурного наследия (памятника истории и культуры) федерального значения «Культурный слой города IX-XVII веков» осуществлять в соответствии с установленным правовым режимом.

6. Приемку в эксплуатацию размещаемых объектов необходимо осуществлять с участием представителя уполномоченного органа.

7. Администрация города Смоленска оставляет за собой право предоставлять земельные участки и часть земельного участка, указанные в пункте 1 настоящего постановления, физическому или юридическому лицу без прекращения предоставленного настоящим постановлением права использования земельных участков и части земельного участка.

8. Управлению информационных технологий Администрации города Смоленска разместить настоящее постановление на официальном сайте Администрации города Смоленска.

Глава города Смоленска

А.А. Новиков

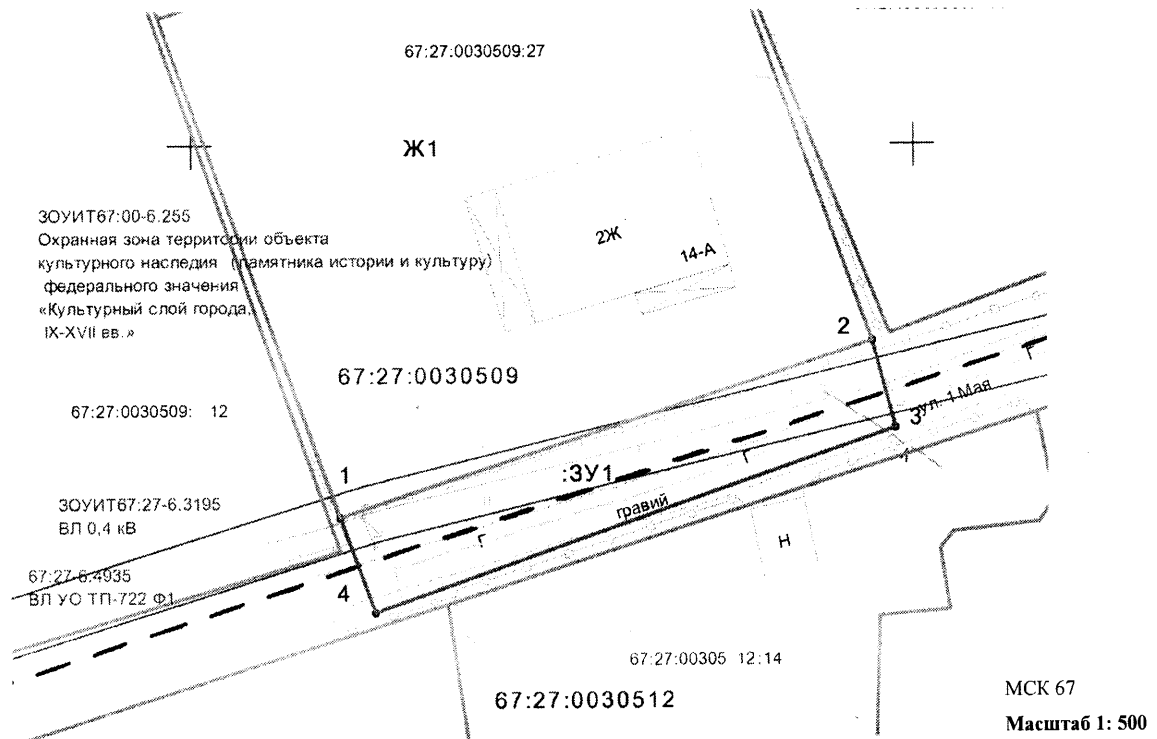
Приложение № 1
к постановлению
Армийского района
г. Смоленска
№ 2269-арм от 30.08.2023г.

СХЕМА ГРАНИЦ

предполагаемых к использованию земель или части земельного участка на
кадастровом плане территории

Наименование планируемого к размещению объекта: Нефтепроводы и нефтепродуктопроводы диаметром DN 300 и менее, газопроводы и иные трубопроводы давлением до 1,2 Мпа, для размещения которых не требуется разрешения на строительство.
Местоположение объекта и кадастровый номер земельного участка (кадастровый номер кадастрового квартала, в случае если земельный участок не поставлен на государственный кадастровый учет): Российская Федерация, Смоленская область, г. Смоленск, Ул. 1-я Мая, в районе дома 14 А, 67:27:0030509, 67:27:0030512.
Площадь предполагаемых к использованию земель или земельных участков: :ЗУ1 – 258 м ²
Категория земель: земли населенных пунктов
Вид разрешенного использования земель или земельного участка (в соответствии с правилами землепользования и застройки соответствующего муниципального образования Смоленской области): Предоставление коммунальных услуг
Ограничения использования земель или земельного участка, в том числе:
наличие объектов инженерной инфраструктуры и их характеристики: канализация, газопровод, ВЛ 0,4кВ
наличие объектов транспортной инфраструктуры и их характеристики: улица 1-я Мая, гравий.
наличие и параметры охранных, санитарно-защитных и иных зон, в том числе проектируемых: охранный зона от проектируемого газопровода по 2м. в обе стороны от оси газопровода, охранный зона существующего газопровода, канализации, ВЛ 0,4кВ (ЗООИТ67:27-6.3195), ВЛ УО ТП-722 Ф1 (ЗООИТ 67:27-6.4935), охранный зона территории объекта культурного наследия (памятника истории и культуры) федерального значения «Культурный слой города, IX-XVII вв.» (ЗООИТ67:00-6.255)
наличие особо охраняемых природных территорий, объектов культурного наследия, иных территорий и объектов, ограничивающих использование земельного участка: ----

Чертеж размещения объекта на предполагаемых к использованию землях (земельном участке)



Описание границ смежных землепользователей
 2-1 земли неразграниченной государственной
 собственности
 1-2 земельный участок с кад.№ 67:27:0030509:27

№ точки	Дирекционный угол	Длина линии, м	X	Y
1	71°56'14"	38,96	462324,27	1225910,17
2	165°43'08"	6,24	462336,35	1225947,21
3	250°33'60"	38,29	462330,30	1225948,75
4	339°47'28"	7,15	462317,56	1225912,64
1			462324,27	1225910,17

Экспликация земель:

образуемый земельный участок

Условные обозначения:

- границы земельных участков по данным ГКН;
- 67:27:0011620:85 кадастровые номера земельных участков сведения, о которых содержатся в ГКН;
- вновь образованная часть границы земельного участка;
- характерная точка границы земельного участка;
- граница кадастрового квартала;
- 67:27:0011620 номер кадастрового квартала.

Заявитель _____
 (подпись, расшифровка подписи)

М.П.
 (для юридических лиц и индивидуальных предпринимателей)

Приложение № 2

к постановлению

Администрации

г. Смоленска

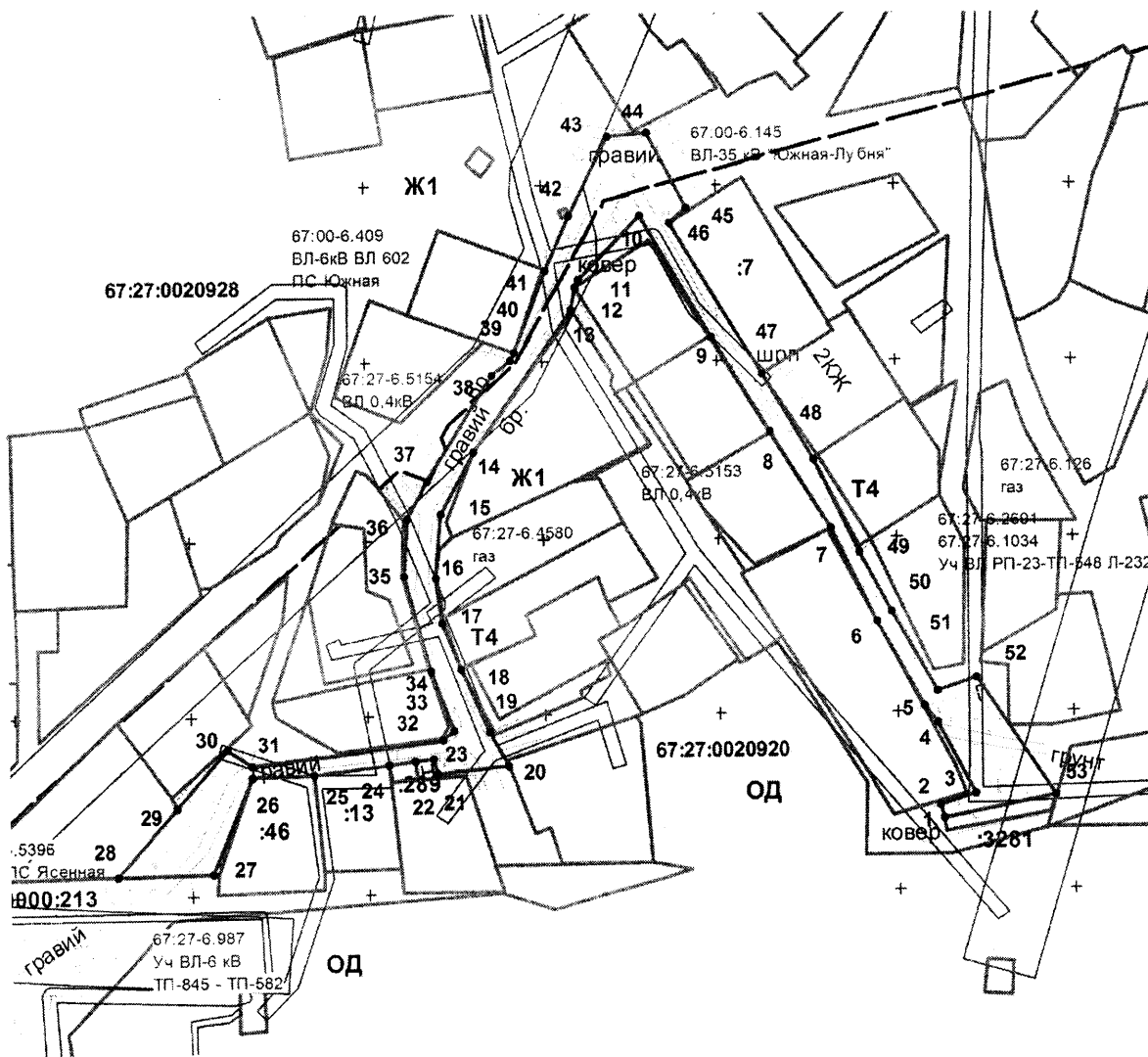
№ 2269-арм от 30.08.2023г.

СХЕМА ГРАНИЦ

предполагаемых к использованию земель или части земельного участка на
кадастровом плане территории


Наименование планируемого к размещению объекта: Нефтепроводы и нефтепродуктопроводы диаметром DN 300 и менее, газопроводы и иные трубопроводы давлением до 1,2 Мпа, для размещения которых не требуется разрешения на строительство.
Местоположение объекта и кадастровый номер земельного участка (кадастровый номер кадастрового квартала, в случае если земельный участок не поставлен на государственный кадастровый учет): Российская Федерация, Смоленская область, г. Смоленск, п. Вишенки, 67:27:0020928, 67:27:0020920.
Площадь предполагаемых к использованию земель или земельных участков: :ЗУ1 – 4595 м ²
Категория земель: земли населенных пунктов
Вид разрешенного использования земель или земельного участка (в соответствии с правилами землепользования и застройки соответствующего муниципального образования Смоленской области): Предоставление коммунальных услуг
Ограничения использования земель или земельного участка, в том числе:
наличие объектов инженерной инфраструктуры и их характеристики: теплотрасса, водопровод, газопровод, ВЛ 0,4кВ, 6 кВ, 35 кВ
наличие объектов транспортной инфраструктуры и их характеристики: улица, гравий.
наличие и параметры охранных, санитарно-защитных и иных зон, в том числе проектируемых: охранный зона от проектируемого газопровода по 2м. в обе стороны от оси газопровода, охранный зона существующего газопровода (ЗООИТ 67:27-6.4580, 67:27-6.126), водопровода, теплосети, ВЛ 0,4кВ (ЗООИТ 67:27-6.5153, 67:27-6.5154), ВЛ-6кВ ВЛ 602 ПС Южная (ЗООИТ 67:00-6.409), ВЛ-35 кВ "Южная-Лубня" (ЗООИТ 67:00-6.145), Уч ВЛ РП-23-ТП-548 Л-2321 (ЗООИТ 67:27-6.2691, 67:27-6.1034)
наличие особо охраняемых природных территорий, объектов культурного наследия, иных территорий и объектов, ограничивающих использование земельного участка: ----

Чертеж размещения объекта на предполагаемых к использованию землях (земельном участке)

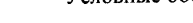




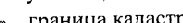


МСК 67
 Масштаб 1: 2000

Экспликация земель:

 образуемый земельный участок

Условные обозначения:

-  границы земельных участков по данным ГКН;
- 67:27:0011620:85  кадастровые номера земельных участков сведения, о которых содержатся в ГКН;
-  вновь образованная часть границы земельного участка;
-  характерная точка границы земельного участка;
-  граница кадастрового квартала;
- 67:27:0011620  номер кадастрового квартала.

Описание границ смежных землепользователей

1-23, 26-27, 29-46, 47-53 земли неразграниченной государственной собственности

- 23-24 земельный участок с кад. № 67:27:0020920:289
- 24-25 земельный участок с кад. № 67:27:0020920:13
- 25-26 земельный участок с кад. № 67:27:0020920:46
- 27-28 земельный участок с кад. № 67:27:0000000:213
- 28-29 земельный участок с кад. № 67:27:0020920:617
- 46-47 земельный участок с кад. № 67:27:0020920:7
- 53-1 земельный участок с кад. № 67:27:0000000:3281

Чертеж размещения объекта на предполагаемых к использованию землях (земельном участке)

N точки	Дирекционный угол	Длина линии, м	X	Y
1	345°14'23"	3,45	457120,04	1221012,79
2	70°56'29"	10,17	457123,38	1221011,91
3	332°25'25"	22,55	457126,70	1221021,52
4	323°14'27"	6,22	457146,69	1221011,08
5	332°13'06"	27,59	457151,67	1221007,36
6	333°19'17"	29,36	457176,08	1220994,50
7	328°56'07"	32,09	457202,31	1220981,32
8	328°35'54"	32,09	457229,80	1220964,76
9	329°35'21"	39,81	457257,19	1220948,04
10	223°53'31"	24,87	457291,52	1220927,89
11	205°34'38"	2,59	457273,60	1220910,65
12	188°33'29"	6,25	457271,26	1220909,53
13	215°05'23"	49,06	457265,08	1220908,60
14	207°46'43"	20,06	457224,94	1220880,40
15	185°22'08"	17,85	457207,19	1220871,05
16	173°22'55"	12,75	457189,42	1220869,38
17	158°20'42"	14,53	457176,75	1220870,85
18	155°21'31"	19,45	457163,25	1220876,21
19	153°27'28"	11,14	457145,57	1220884,32
20	265°14'02"	20,10	457135,60	1220889,30
21	349°35'52"	4,21	457133,93	1220869,27
22	262°08'48"	5,56	457138,07	1220868,51
23	262°47'57"	7,50	457137,31	1220863,00
24	262°58'42"	21,35	457136,37	1220855,56
25	268°23'42"	17,14	457133,76	1220834,37
26	202°45'12"	29,40	457133,28	1220817,24
27	268°54'59"	26,96	457106,17	1220805,87
28	41°52'09"	25,64	457105,66	1220778,91
29	40°48'05"	21,44	457124,75	1220796,02
30	122°09'50"	8,43	457140,98	1220810,03

N точки	Дирекционный угол	Длина линии, м	X	Y
31	82°57'57"	54,06	457136,49	1220817,17
32	49°42'28"	4,22	457143,11	1220870,82
33	339°49'41"	18,15	457145,84	1220874,04
34	345°03'38"	27,70	457162,88	1220867,78
35	3°12'25"	16,45	457189,64	1220860,64
36	28°40'28"	12,15	457206,06	1220861,56
37	32°02'37"	34,85	457216,72	1220867,39
38	47°29'04"	6,85	457246,26	1220885,88
39	28°31'57"	2,34	457250,89	1220890,93
40	21°20'41"	24,92	457252,95	1220892,05
41	24°47'22"	16,74	457276,16	1220901,12
42	25°34'38"	24,90	457291,36	1220908,14
43	86°49'13"	11,36	457313,82	1220918,89
44	152°11'33"	23,92	457314,45	1220930,23
45	232°53'35"	6,28	457293,29	1220941,39
46	148°53'19"	50,55	457289,50	1220936,38
47	149°28'05"	27,99	457246,22	1220962,50
48	154°21'55"	29,19	457222,11	1220976,72
49	151°40'39"	19,54	457195,79	1220989,35
50	151°06'19"	25,75	457178,59	1220998,62
51	72°51'55"	11,85	457156,05	1221011,06
52	146°27'51"	40,17	457159,54	1221022,38
53	259°16'25"	32,35	457126,06	1221044,57
1			457120,04	1221012,79

Заявитель _____

(подпись, расшифровка подписи)

М.П.

(для юридических лиц и индивидуальных предпринимателей)

Приложение № 3

К постановлению

Администрации

г. Смоленска

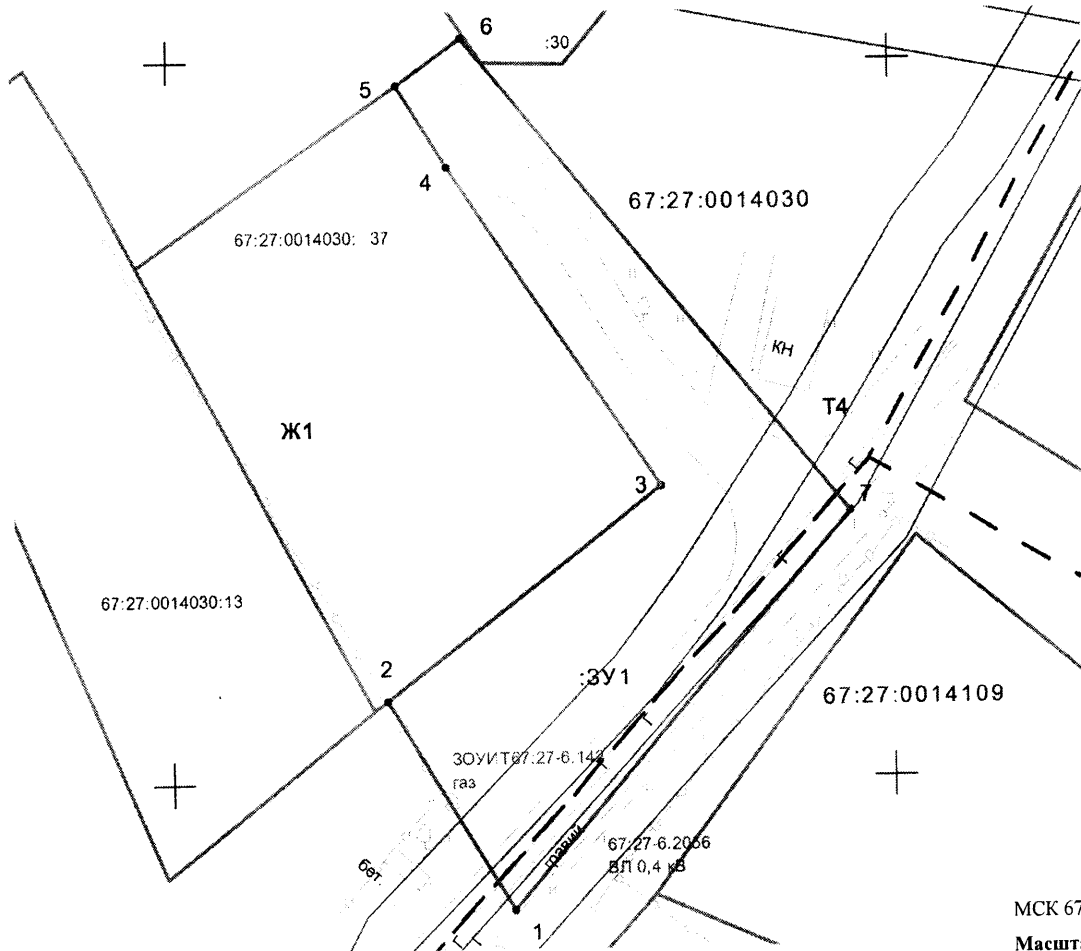
№ 2269-урм от 30.08.2023г.

СХЕМА ГРАНИЦ

предполагаемых к использованию земель или части земельного участка на
кадастровом плане территории

Наименование планируемого к размещению объекта: Нефтепроводы и нефтепродуктопроводы диаметром DN 300 и менее, газопроводы и иные трубопроводы давлением до 1,2 Мпа, для размещения которых не требуется разрешения на строительство.
Местоположение объекта и кадастровый номер земельного участка (кадастровый номер кадастрового квартала, в случае если земельный участок не поставлен на государственный кадастровый учет): Российская Федерация, Смоленская область, г. Смоленск, п. Вязовенька, в районе дома 1 Б, 67:27:0014030, 67:27:0014109
Площадь предполагаемых к использованию земель или земельных участков: :ЗУ1 – 695 м ²
Категория земель: земли населенных пунктов
Вид разрешенного использования земель или земельного участка (в соответствии с правилами землепользования и застройки соответствующего муниципального образования Смоленской области): Предоставление коммунальных услуг
Ограничения использования земель или земельного участка, в том числе: наличие объектов инженерной инфраструктуры и их характеристики: газопровод. наличие объектов транспортной инфраструктуры и их характеристики: дорога, гравий.
наличие и параметры охранных, санитарно-защитных и иных зон, в том числе проектируемых: охранный зона от проектируемого газопровода по 2м. в обе стороны от оси газопровода, охранный зона существующего газопровода (ЗОУИТ67:27-6.142), ВЛ 0,4кВ (ЗОУИТ 67:27-6.2056)
наличие особо охраняемых природных территорий, объектов культурного наследия, иных территорий и объектов, ограничивающих использование земельного участка: ----

Чертеж размещения объекта на предполагаемых к использованию землях (земельном участке)



МСК 67
Масштаб 1: 500

Описание границ смежных землепользователей
5-2 земли неразграниченной государственной собственности
2-5 земельный участок с кад.№ 67:27:0014030:37

Экспликация земель:

образуемый земельный участок

N точки	Дирекционный угол	Длина линии, м	X	Y
1	329°18'37"	16,85	462890,97	1224173,39
2	52°21'18"	24,25	462905,46	1224164,79
3	326°42'12"	26,67	462920,27	1224183,99
4	327°55'16"	6,61	462942,56	1224169,35
5	52°49'35"	5,66	462948,16	1224165,84
6	141°01'01"	42,63	462951,58	1224170,35
7	220°52'54"	36,33	462918,44	1224197,17
1			462890,97	1224173,39

Условные обозначения:

- границы земельных участков по данным ГКН;
- 67:27:0011620:85 кадастровые номера земельных участков сведения, о которых содержатся в ГКН;
- вновь образованная часть границы земельного участка;
- характерная точка границы земельного участка;
- граница кадастрового квартала;
- 67:27:0011620 номер кадастрового квартала.

Заявитель _____
(подпись, расшифровка подписи)

М.П.
(для юридических лиц и индивидуальных предпринимателей)

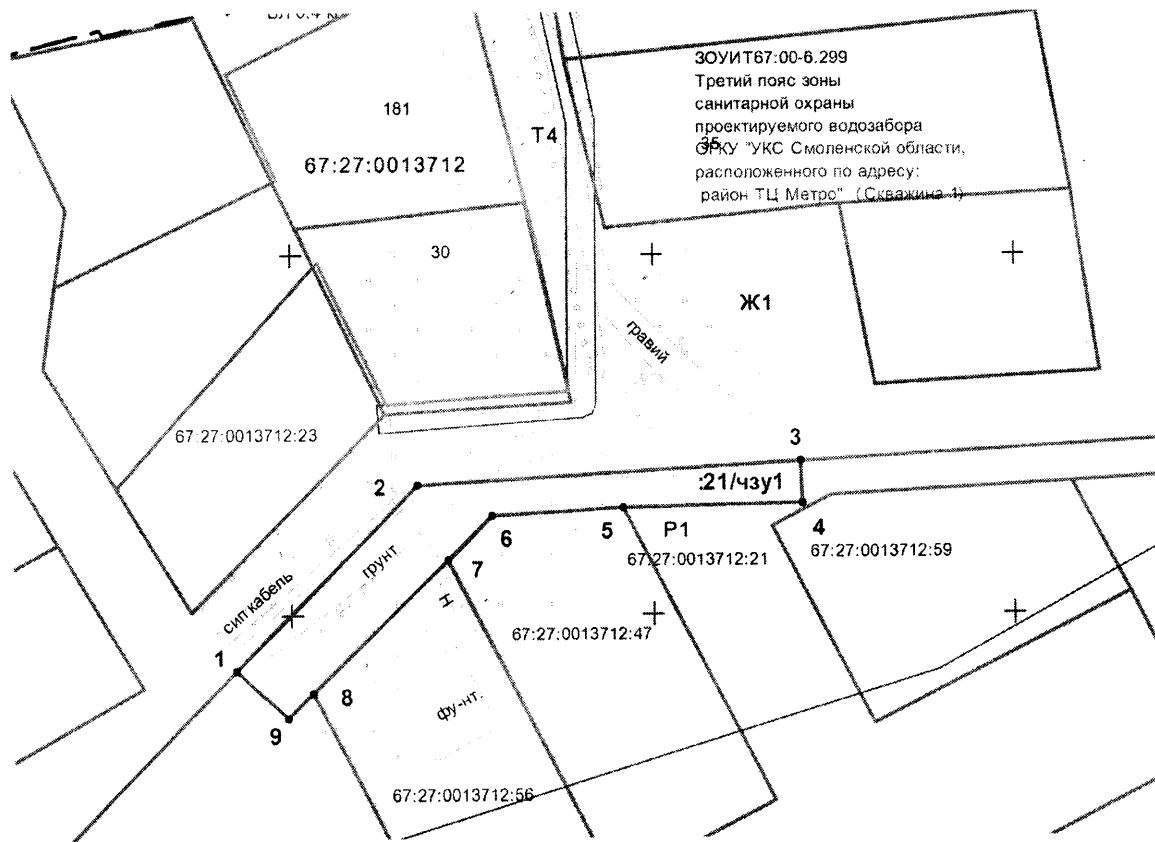
к постановлениюАдминистрацииг. Смоленска

№ 2269-арм от 30.08.2023г.

СХЕМА ГРАНИЦ**предполагаемых к использованию земель или части земельного участка на
кадастровом плане территории**

Наименование планируемого к размещению объекта: Нефтепроводы и нефтепродуктопроводы диаметром DN 300 и менее, газопроводы и иные трубопроводы давлением до 1,2 Мпа, для размещения которых не требуется разрешения на строительство.
Местоположение объекта и кадастровый номер земельного участка (кадастровый номер кадастрового квартала, в случае если земельный участок не поставлен на государственный кадастровый учет): Российская Федерация, Смоленская область, г. Смоленск, п. Пасово, в районе дома 29, 67:27:0013712:21
Площадь предполагаемых к использованию земель или земельных участков: 67:27:0013712:21/чзу1 – 634 м ²
Категория земель: земли населенных пунктов
Вид разрешенного использования земель или земельного участка (в соответствии с правилами землепользования и застройки соответствующего муниципального образования Смоленской области): Предоставление коммунальных услуг
Ограничения использования земель или земельного участка, в том числе:
наличие объектов инженерной инфраструктуры и их характеристики: электрический кабель
наличие объектов транспортной инфраструктуры и их характеристики: дорога, грунт.
наличие и параметры охранных, санитарно-защитных и иных зон, в том числе проектируемых: охранный зона от проектируемого газопровода по 2м. в обе стороны от оси газопровода, охранный зона существующего эклектического кабеля, третий пояс зоны санитарной охраны проектируемого водозабора ОГКУ "УКС Смоленской области, расположенного по адресу: район ТЦ Метро" (Скважина 1) (ЗОУИТ67:00-6.299).
наличие особо охраняемых природных территорий, объектов культурного наследия, иных территорий и объектов, ограничивающих использование земельного участка: ----

Чертеж размещения объекта на предполагаемых к использованию землях (земельном участке)



МСК 67

Масштаб 1: 1000

Описание границ смежных землепользователей

- 1-3 земли неразграниченной государственной собственности
- 5-7 земельный участок с кад.№ 67:27:0013712:47
- 3-5, 8-1 земельный участок с кад.№ 67:27:0013712:21
- 7-8 земельный участок с кад.№ 67:27:0013712:56

№ точки	Дирекционный угол	Длина линии, м	X	Y
1	44°16'55"	36,11	465942,24	1223142,20
2	86°41'10"	53,11	465968,09	1223167,41
3	175°59'59"	5,73	465971,16	1223220,43
4	268°17'39"	24,86	465965,44	1223220,83
5	266°40'46"	18,30	465964,70	1223195,98
6	225°22'26"	8,67	465963,64	1223177,71
7	225°20'24"	26,21	465957,55	1223171,54
8	224°20'36"	4,94	465939,13	1223152,90
9	312°29'07"	9,83	465935,60	1223149,45
1			465942,24	1223142,20

Экспликация земель:

образуемый земельный участок

Условные обозначения:

- границы земельных участков по данным ГКН;
- 67:27:0011620:85 кадастровые номера земельных участков сведения, о которых содержатся в ГКН;
- вновь образованная часть границы земельного участка;
- характерная точка границы земельного участка;
- граница кадастрового квартала;
- 67:27:0011620 номер кадастрового квартала.

Заявитель _____
(подпись, расшифровка подписи)

М.П.
(для юридических лиц и индивидуальных предпринимателей)

Приложение № 5

к постановлению

Администрации

г. Смоленска

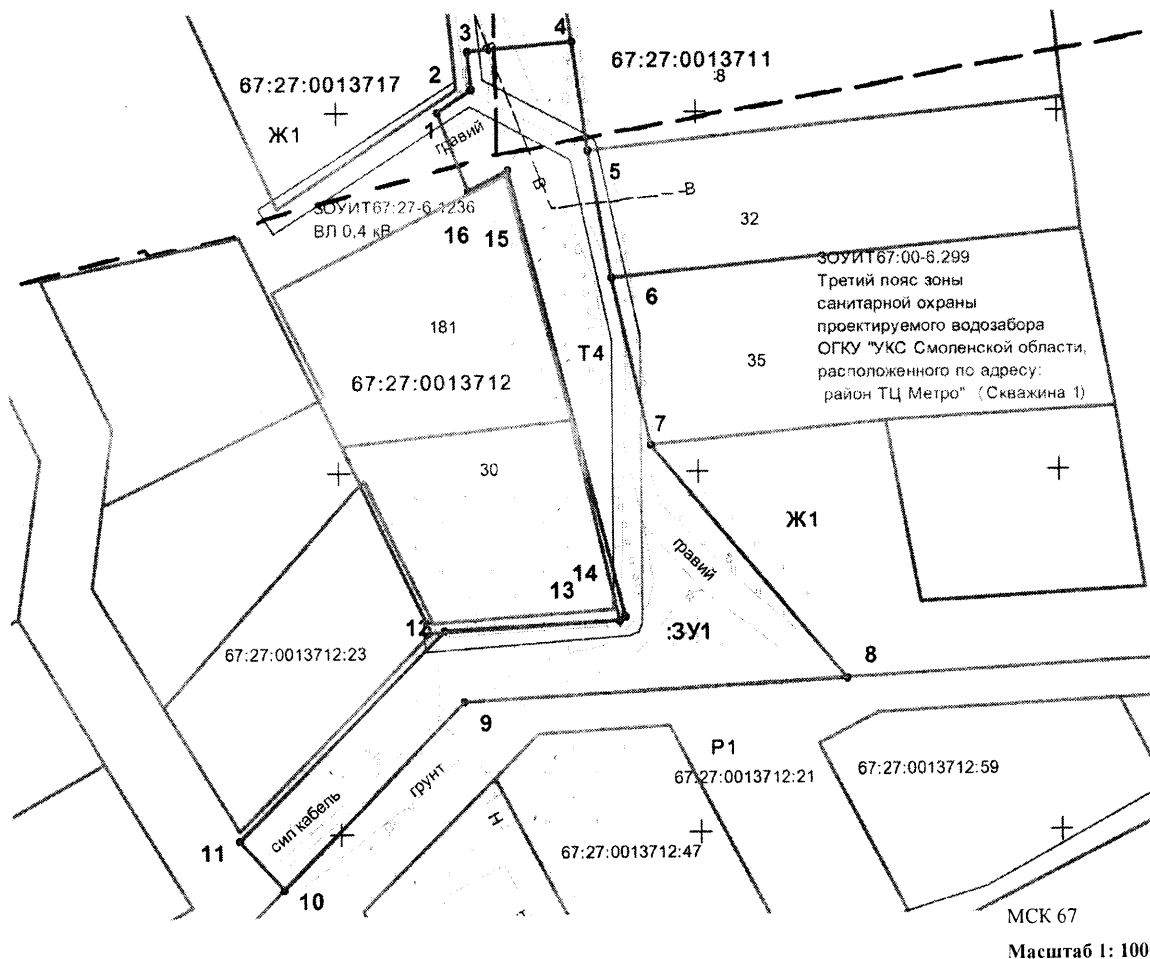
№ 2269-адм от 30.08.2023г.

СХЕМА ГРАНИЦ

предполагаемых к использованию земель или части земельного участка на кадастровом плане территории

Наименование планируемого к размещению объекта: Нефтепроводы и нефтепродуктопроводы диаметром DN 300 и менее, газопроводы и иные трубопроводы давлением до 1,2 Мпа, для размещения которых не требуется разрешения на строительство.
Местоположение объекта и кадастровый номер земельного участка (кадастровый номер кадастрового квартала, в случае если земельный участок не поставлен на государственный кадастровый учет): Российская Федерация, Смоленская область, г. Смоленск, п. Пасово, в районе дома 29, 67:27:0013717, 67:27:0013711, 67:27:0013712
Площадь предполагаемых к использованию земель или земельных участков: :ЗУ1 – 1948 м ²
Категория земель: земли населенных пунктов
Вид разрешенного использования земель или земельного участка (в соответствии с правилами землепользования и застройки соответствующего муниципального образования Смоленской области): Предоставление коммунальных услуг
Ограничения использования земель или земельного участка, в том числе:
наличие объектов инженерной инфраструктуры и их характеристики: газопровод, водопровод, электрический кабель, ВЛ 0,4кВ
наличие объектов транспортной инфраструктуры и их характеристики: дорога, гравий, грунт.
наличие и параметры охранных, санитарно-защитных и иных зон, в том числе проектируемых: охранный зона от проектируемого газопровода по 2м. в обе стороны от оси газопровода, охранный зона существующего газопровода, водопровода, ВЛ 0,4кВ (ЗООИТ67:27-6.1236), эклектического кабеля, третий пояс зоны санитарной охраны проектируемого водозабора ОГКУ "УКС Смоленской области, расположенного по адресу: район ТЦ Метро" (Скважина 1) (ЗООИТ67:00-6.299).
наличие особо охраняемых природных территорий, объектов культурного наследия, иных территорий и объектов, ограничивающих использование земельного участка: ----

Чертеж размещения объекта на предполагаемых к использованию землях (земельном участке)



Описание границ смежных землепользователей

- 13-4,7-8, 10-12 земля неразграниченной государственной собственности
- 4-5 земельный участок с кад. № 67:27:0013711:8
- 5-6 земельный участок с кад. № 67:27:0013712:32
- 6-7 земельный участок с кад. № 67:27:0013712:35
- 8-10 земельный участок с кад. № 67:27:0013712:21
- 12-13 земельный участок с кад. № 67:27:0013712:30

Экспликация земель:

образуемый земельный участок

Условные обозначения:

- границы земельных участков по данным ГКН;
- 67:27:0011620:85 кадастровые номера земельных участков сведения, о которых содержатся в ГКН;
- вновь образованная часть границы земельного участка;
- характерная точка границы земельного участка;
- граница кадастрового квартала;
- 67:27:0011620 номер кадастрового квартала.

№ точки	Дирекционный угол	Длина линии, м	X	Y
1	55°51'40"	5,67	466050,07	1223164,12
2	356°22'58"	5,23	466053,25	1223168,81
3	84°40'21"	14,43	466058,47	1223168,48
4	171°57'55"	15,31	466059,81	1223182,85
5	170°00'11"	17,97	466044,65	1223184,99
6	167°00'52"	23,81	466026,95	1223188,11
7	140°23'25"	42,30	466003,75	1223193,46
8	266°41'10"	53,11	465971,16	1223220,43
9	224°16'55"	36,11	465968,09	1223167,41
10	318°11'41"	9,14	465942,24	1223142,20
11	44°36'03"	40,59	465949,05	1223136,11
12	86°40'35"	24,32	465977,95	1223164,61
13	51°25'43"	1,01	465979,36	1223188,89
14	345°49'13"	63,89	465979,99	1223189,68
15	243°21'18"	6,40	466041,93	1223174,03
16	339°09'54"	11,78	466039,06	1223168,31
1			466050,07	1223164,12

Заявитель _____
 (подпись, расшифровка подписи)
 М.П.
 (для юридических лиц и индивидуальных предпринимателей)