



## АДМИНИСТРАЦИЯ ГОРОДА СМОЛЕНСКА

# ПОСТАНОВЛЕНИЕ

от 13.04.2023 № 1887-арм

Об использовании земельных участков в городе Смоленске без их предоставления и установления сервитута, публичного сервитута

В соответствии с Земельным кодексом Российской Федерации, постановлениями Правительства Российской Федерации от 03.12.2014 № 1300 «Об утверждении перечня видов объектов, размещение которых может осуществляться на землях или земельных участках, находящихся в государственной или муниципальной собственности, без предоставления земельных участков и установления сервитутов», Администрации Смоленской области от 28.05.2015 № 302 «Об утверждении Положения о порядке и условиях размещения объектов на землях или земельных участках, находящихся в государственной или муниципальной собственности, без предоставления земельных участков и установления сервитутов, публичного сервитута», решением 69-й сессии Смоленского городского Совета IV созыва от 20.02.2015 № 1323 «Об определении уполномоченного органа на распоряжение земельными участками, государственная собственность на которые не разграничена, на территории города Смоленска», на основании заявлений акционерного общества «Газпром газораспределение Смоленск» (далее – АО «Газпром газораспределение Смоленск») от 08.06.2023, руководствуясь Уставом города Смоленска,

Администрация города Смоленска п о с т а н о в л я е т:

1. Предоставить АО «Газпром газораспределение Смоленск» (ОГРН 1026701455329, ИНН 6731011930) право использовать без предоставления и установления сервитута, публичного сервитута для нефтепроводов и нефтепродуктопроводов диаметром DN 300 и менее, газопроводов и иных трубопроводов давлением до 1,2 Мпа, для размещения которых не требуется разрешения на строительство:

- земельный участок площадью 7641 м<sup>2</sup>, отнесенный к категории земель населенных пунктов, находящийся на землях, государственная собственность

на которые не разграничена, расположенный по адресу (иное описание местоположения): Российская Федерация, Смоленская область, город Смоленск, улица Октября, возле дома 22, в границах кадастровых кварталов 67:27:0014314, 67:27:0014315, 67:27:0014316, 67:27:0014317, 67:27:0014329;

- земельный участок площадью 5727 м<sup>2</sup>, отнесенный к категории земель населенных пунктов, находящийся на землях, государственная собственность на которые не разграничена, расположенный по адресу (иное описание местоположения): Российская Федерация, Смоленская область, город Смоленск, поселок Королевка, возле домов 10, 10б, в границах кадастрового квартала 67:27:0013453;

- земельный участок площадью 12973 м<sup>2</sup>, отнесенный к категории земель населенных пунктов, находящийся на землях, государственная собственность на которые не разграничена, расположенный по адресу (иное описание местоположения): Российская Федерация, Смоленская область, город Смоленск, улица Тушемлинская, возле дома 32а, в границах кадастровых кварталов 67:27:0014005, 67:27:0014014, 67:27:0014017, 67:27:0014030, 67:27:0014107, 67:27:0014114;

- земельный участок площадью 9582 м<sup>2</sup>, отнесенный к категории земель населенных пунктов, находящийся на землях, государственная собственность на которые не разграничена, расположенный по адресу (иное описание местоположения): Российская Федерация, Смоленская область, город Смоленск, улица Генерала Добыша, в границах кадастровых кварталов 67:27:0012733, 67:27:0012722.

2. Срок использования земельных участков, указанных в пункте 1 настоящего постановления, - 11 месяцев.

3. Координаты характерных точек границ земельных участков, предполагаемых к использованию, отображены на схемах границ, являющихся неотъемлемой частью настоящего постановления (приложения № 1 - 4).

4. АО «Газпром газораспределение Смоленск»:

4.1. Выполнить требования о приведении земельных участков в состояние, пригодное для использования в соответствии с видом разрешенного использования, и о проведении необходимых работ по рекультивации в случае, если использование земельных участков приведет к порче или уничтожению плодородного слоя почвы в границах земельных участков, указанных в пункте 1 настоящего постановления.

4.2. Обеспечить установление охранных зон в соответствии с требованиями федерального законодательства.

5. Использование земельных участков, указанных в пункте 1 настоящего постановления, в зоне прохождения инженерной и транспортной инфраструктур, в зонах с особыми условиями использования территории, а также в прибрежной защитной полосе бассейна реки Днепр осуществлять в соответствии с установленным правовым режимом.

6. Приемку в эксплуатацию размещаемых объектов необходимо осуществлять с участием представителя уполномоченного органа.

7. Администрация города Смоленска оставляет за собой право предоставлять земельные участки, указанные в пункте 1 настоящего постановления, физическому или юридическому лицу без прекращения предоставленного настоящим постановлением права использования земельных участков.

8. Управлению информационных технологий Администрации города Смоленска разместить настоящее постановление на официальном сайте Администрации города Смоленска.

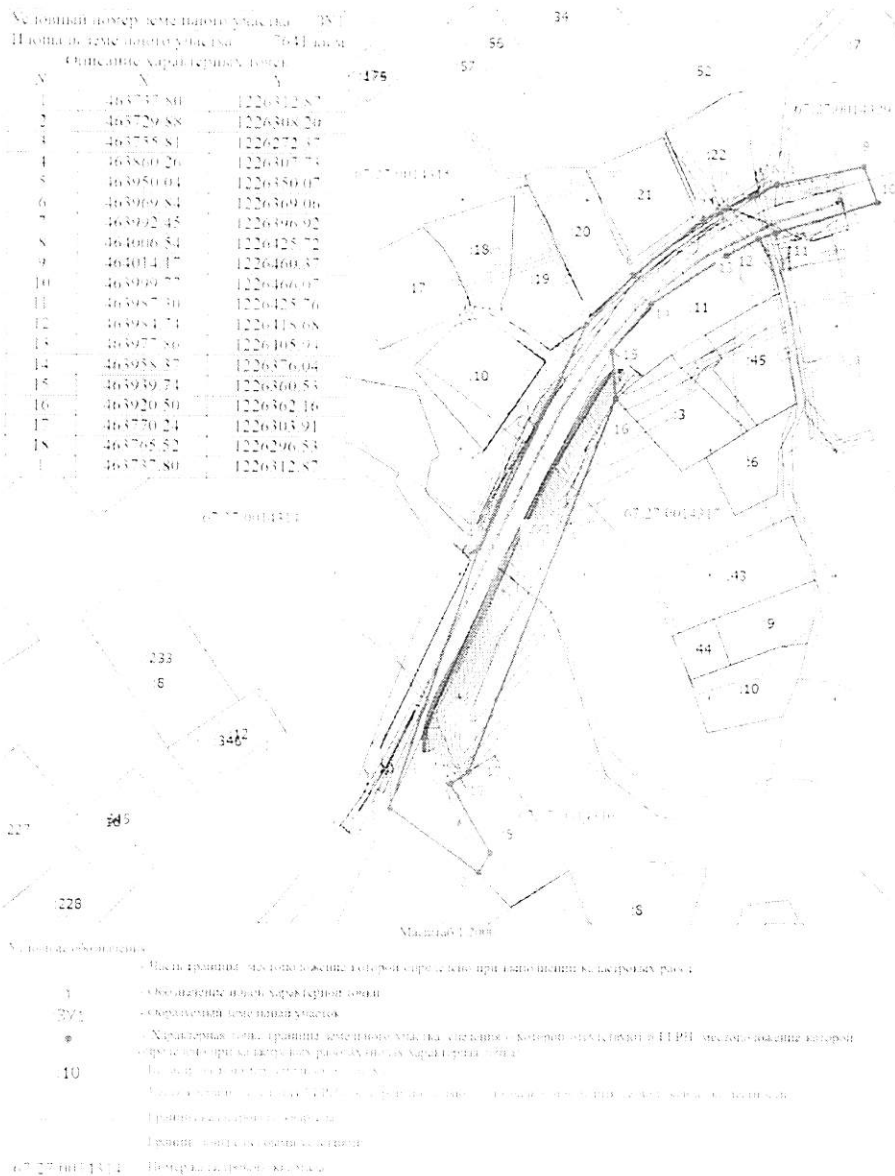
Врип Главы города Смоленска

А.А. Новиков

**СХЕМА ГРАНИЦ**  
предполагаемых к использованию земель или части земельного участка  
на кадастровом плане территории

<b>Наименование планируемого к размещению объекта:</b> Нефтепроводы и нефтепродуктопроводы диаметром DN 300 и менее, газопроводы и иные трубопроводы давлением до 1,2 Мпа, для размещения которых не требуется разрешения на строительство
<b>Местоположение объекта и кадастровый номер земельного участка (кадастровый номер кадастрового квартала, в случае если земельный участок не поставлен на государственный кадастровый учет):</b> Смоленская область, г. Смоленск, ул. Октября, возле дома 22; в границах кадастровых кварталов: 67:27:0014314, 67:27:0014315, 67:27:0014316, 67:27:0014317, 67:27:0014329
<b>Площадь предполагаемых к использованию земель или земельного участка:</b> 7641 кв.м.
<b>Категория земель:</b> земли населенных пунктов
<b>Вид разрешенного использования земель или земельного участка (в соответствии с правилами землепользования и застройки соответствующего муниципального образования Смоленской области):</b> Предоставление коммунальных услуг (3.1.1)
<b>Ограничения использования земель или земельного участка, в том числе:</b>
<b>наличие объектов инженерной инфраструктуры и их характеристики:</b> ЛЭП, существующий газопровод, подземный водопровод
<b>наличие объектов транспортной инфраструктуры и их характеристики:</b> проезд
<b>наличие и параметры охранных, санитарно-защитных и иных зон, в том числе проектируемых:</b> 67:27-6.4819 – Охранная зона трубопровода (газопровода) "Производственно-технический комплекс газификации среднего и низкого давления, расположенный на территории Заднепровского района г. Смоленска, состоящий из 9 газопроводов 67:27-6.917 – Прибрежная защитная полоса бассейна реки Днепр 67:27-6.4117 – Зона с особыми условиями использования территории ВЛ УО ТП-209 Ф2 67:27-6.4581 – Охранная зона (трубопровода) газопровода "Производственно-технический комплекс газификации низкого давления, состоящий из 26 газопроводов" протяженностью 5 093 метра, расположенного по адресу: Российская Федерация, Смоленская область, г. Смоленск площадью 19 665 кв. метров 67:27-6.4689 – Водоохранная зона бассейна реки Днепр 67:27-6.923 - Береговая полоса бассейна реки Днепр
<b>наличие особо охраняемых природных территорий, объектов культурного наследия, иных территорий и объектов, ограничивающих использование земельного участка:</b> —

**Чертеж размещения объекта на предполагаемых к использованию землях государственной собственности, выполненный на основе материалов инженерно-геодезических изысканий в масштабе 1:2000 - 1:500 с учетом сведений государственного кадастра недвижимости или картографической основе Государственного кадастра недвижимости**



**Описание границ смежных землепользователей**

От точки 1 до точки 2 – земельный участок с КН 67.27.0014316.5  
 От точки 2 до точки 3 – неразграниченная государственная собственность  
 От точки 3 до точки 4 – неравнозначная государственная собственность  
 От точки 4 до точки 5 – неравнозначная государственная собственность  
 От точки 5 до точки 6 – неравнозначная государственная собственность  
 От точки 6 до точки 7 – неразграниченная государственная собственность  
 От точки 7 до точки 8 – неразграниченная государственная собственность  
 От точки 8 до точки 9 – неразграниченная государственная собственность  
 От точки 9 до точки 10 – неразграниченная государственная собственность  
 От точки 10 до точки 11 – неразграниченная государственная собственность  
 От точки 11 до точки 12 – неразграниченная государственная собственность  
 От точки 12 до точки 13 – земельный участок с КН 67.27.0014317.11  
 От точки 13 до точки 14 – земельный участок с КН 67.27.0014317.11  
 От точки 14 до точки 15 – земельный участок с КН 67.27.0014317.11  
 От точки 15 до точки 16 – неразграниченная государственная собственность  
 От точки 16 до точки 17 – неразграниченная государственная собственность  
 От точки 17 до точки 18 – земельный участок с КН 67.27.0014316.5  
 От точки 18 до точки 1 – земельный участок с КН 67.27.0014316.5

Экспликация земель: земли *неразграниченной государственной собственности* – 7641 кв.м.

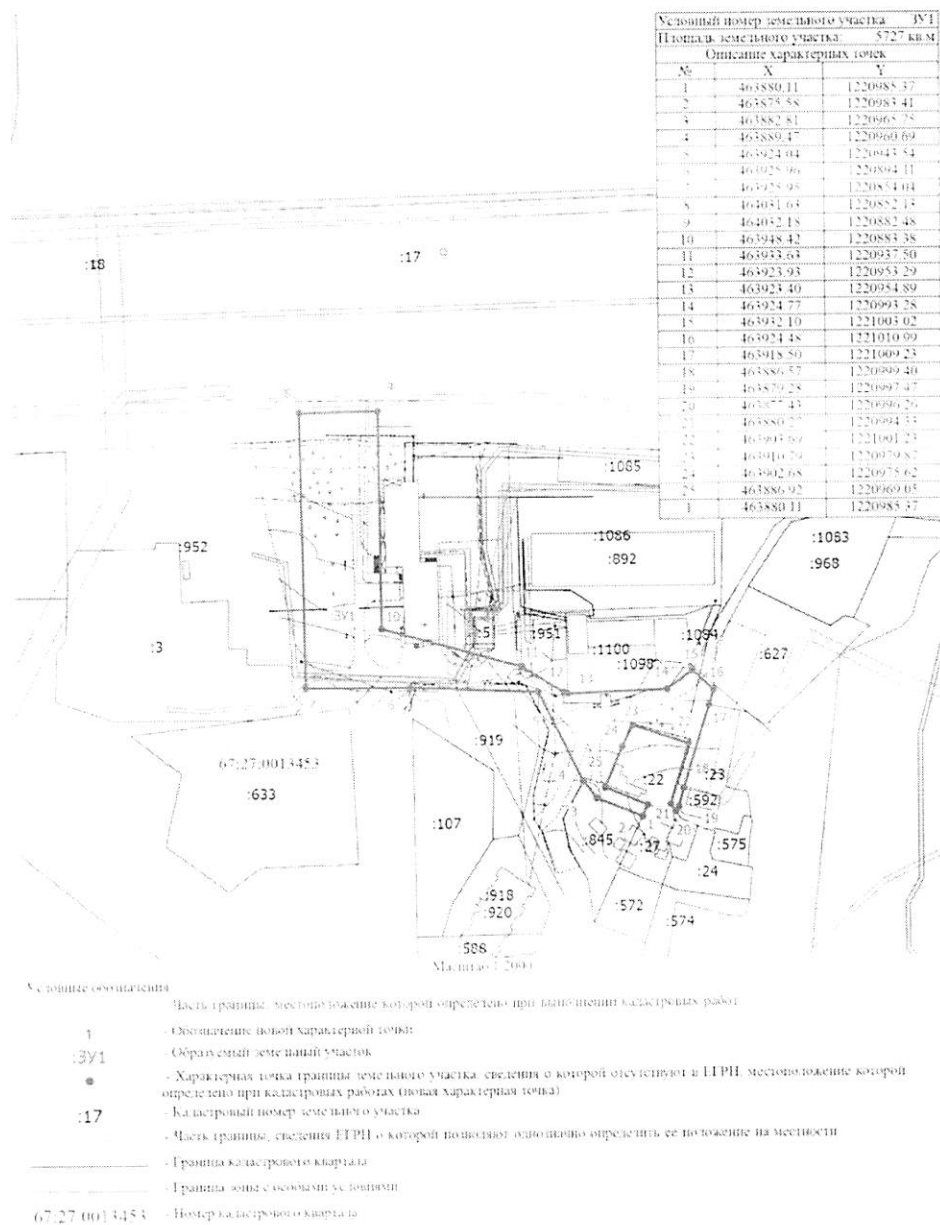
Заявитель \_\_\_\_\_  
 (подпись, расшифровка подписи)

**СХЕМА ГРАНИЦ**  
предполагаемых к использованию земель или части земельного участка  
на кадастровом плане территории

Наименование планируемого к размещению объекта: Нефтепроводы и нефтепродуктопроводы диаметром DN 300 и менее, газопроводы и иные трубопроводы давлением до 1,2 Мпа, для размещения которых не требуется разрешения на строительство
Местоположение объекта и кадастровый номер земельного участка (кадастровый номер кадастрового квартала, в случае если земельный участок не поставлен на государственный кадастровый учет): Российская Федерация, Смоленская область, г. Смоленск, пос. Королевка, возле д. 10 и д. 10 б; в границах кадастрового квартала: 67:27:0013453
Площадь предполагаемых к использованию земель или земельного участка: 5727 кв.м.
Категория земель: земли населенных пунктов
Вид разрешенного использования земель или земельного участка (в соответствии с правилами землепользования и застройки соответствующего муниципального образования Смоленской области): Предоставление коммунальных услуг (3.1.1)
Ограничения использования земель или земельного участка, в том числе:
наличие объектов инженерной инфраструктуры и их характеристики: ЛЭП, существующий газопровод, подземная канализация, подземный водопровод, теплосети
наличие объектов транспортной инфраструктуры и их характеристики: проезд
наличие и параметры охранных, санитарно-защитных и иных зон, в том числе проектируемых: 67:27-6.1465 – Зона с особыми условиями использования территории ЗТП-6кВ ТП 606 67:27-6.1593 – Охранная зона трубопровода (газопровода) "Производственно-технический комплекс газификации низкого давления, состоящий из 18 газопроводов", протяженностью 3354 м., расположенного по адресу: Смоленская обл., г. Смоленск, площадью 12443 кв.метров 67:27-6.1996 – Зона с особыми условиями использования территории КЛ-0,4кВ ТП-606 ж/д 58 М.Еременко №3 67:27-6.1995 – Зона с особыми условиями использования территории КЛ-0,4кВ ТП-606 ж/д 58 М.Еременко №2 67:27-6.1999 – Зона с особыми условиями использования территории КЛ-0,4кВ ТП-606 д/с Ягодка №1 67:27-6.1994 – Зона с особыми условиями использования территории КЛ-0,4кВ ТП-606 ж/д 58 М.Еременко №1 67:27-6.2105 – Зона с особыми условиями использования территории ВЛ УО ТП-606 67:27-6.1997 – Зона с особыми условиями использования территории КЛ-0,4кВ ТП-606 ж/д 58 М.Еременко №4 67:27-6.1982 – Зона с особыми условиями использования территории КЛ-0,4кВ ТП-606 д/с Ягодка №2
наличие особо охраняемых природных территорий, объектов культурного наследия, иных территорий и объектов, ограничивающих использование земельного участка: —



**Чертеж размещения объекта на предполагаемых к использованию землях государственной собственности, выполненный на основе материалов инженерно-геодезических изысканий в масштабе 1:2000 - 1:500 с учетом сведений государственного кадастра недвижимости или картографической основе государственного кадастра недвижимости**



**Описание границ смежных землепользователей**

От точки 1 до точки 2 – земельный участок с КН 67:27:0013453:27  
 От точки 2 до точки 3 – земельный участок с КН 67:27:0013453:845  
 От точки 3 до точки 4 – земельный участок с КН 67:27:0013453:845  
 От точки 4 до точки 5 – неразграниченная государственная собственность  
 От точки 5 до точки 6 – земельный участок с КН 67:27:0013453:919  
 От точки 6 до точки 7 – неразграниченная государственная собственность  
 От точки 7 до точки 8 – неразграниченная государственная собственность  
 От точки 8 до точки 9 – неразграниченная государственная собственность  
 От точки 9 до точки 10 – неразграниченная государственная собственность  
 От точки 10 до точки 11 – неразграниченная государственная собственность  
 От точки 11 до точки 12 – земельный участок с КН 67:27:0013453:1100  
 От точки 12 до точки 13 – земельный участок с КН 67:27:0013453:1100

От точки 13 до точки 14 – земельный участок с КН 67:27:0013453:1100  
 От точки 14 до точки 15 – земельный участок с КН 67:27:0013453:1100  
 От точки 15 до точки 16 – неразграниченная государственная собственность  
 От точки 16 до точки 17 – земельный участок с КН 67:27:0013453:627  
 От точки 17 до точки 18 – земельный участок с КН 67:27:0013453:23  
 От точки 18 до точки 19 – земельный участок с КН 67:27:0013453:23  
 От точки 19 до точки 20 – неразграниченная государственная собственность  
 От точки 20 до точки 21 – земельный участок с КН 67:27:0013453:22  
 От точки 21 до точки 22 – земельный участок с КН 67:27:0013453:22  
 От точки 22 до точки 23 – земельный участок с КН 67:27:0013453:22  
 От точки 23 до точки 24 – земельный участок с КН 67:27:0013453:22  
 От точки 24 до точки 25 – земельный участок с КН 67:27:0013453:22  
 От точки 25 до точки 1 – земельный участок с КН 67:27:0013453:22

Экспликация земель: *земли неразграниченной государственной собственности* – 5727 кв.м.

Заявитель \_\_\_\_\_  
 (подпись, расшифровка подписи)

*и поставщиком*  
*Арзамасстранно*  
*г. Смоленск*

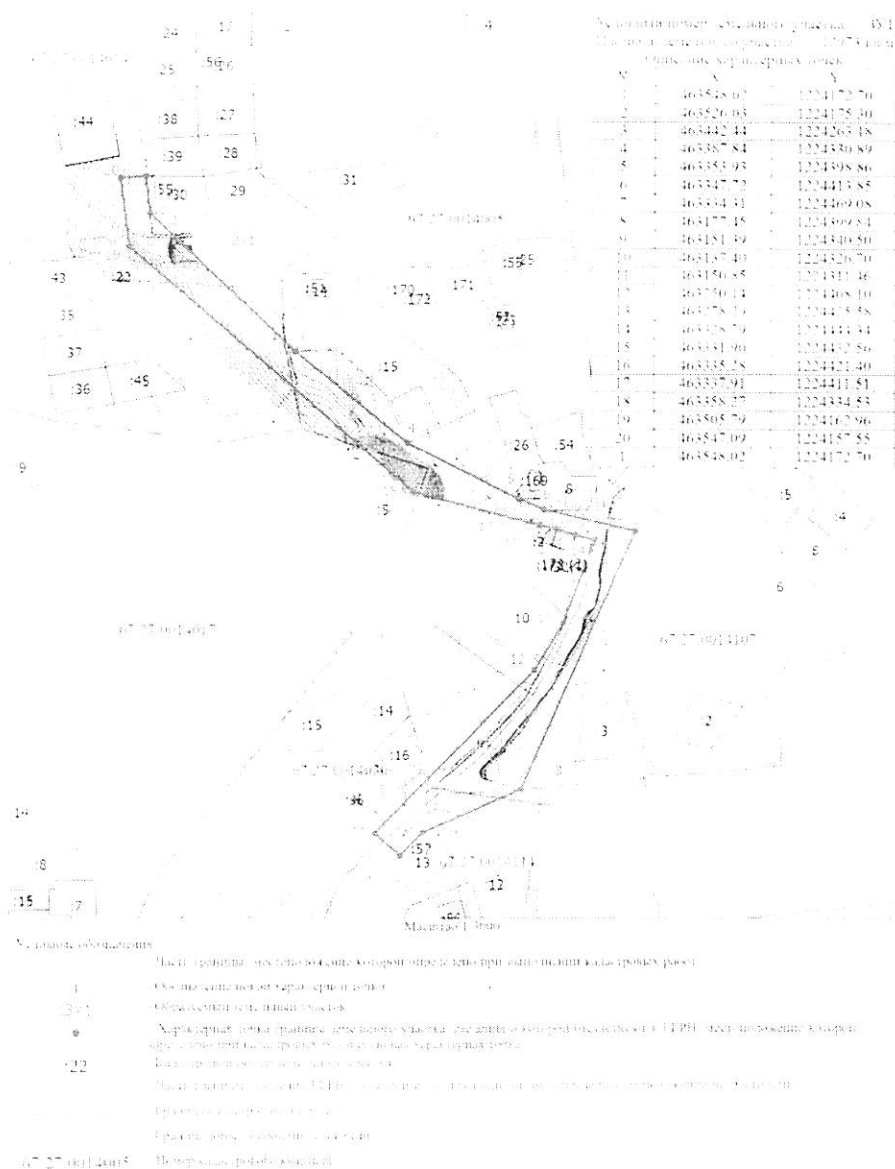
№ *1887-апр* от *15.07.* 2023 г.

**СХЕМА ГРАНИЦ**  
предполагаемых к использованию земель или части земельного участка  
на кадастровом плане территории

<p><b>Наименование планируемого к размещению объекта:</b> Нефтепроводы и нефтепродуктопроводы диаметром DN 300 и менее, газопроводы и иные трубопроводы давлением до 1,2 Мпа, для размещения которых не требуется разрешения на строительство</p>
<p><b>Местоположение объекта и кадастровый номер земельного участка (кадастровый номер кадастрового квартала, в случае если земельный участок не поставлен на государственный кадастровый учет):</b> Российская Федерация, Смоленская область, г. Смоленск, ул. Тушемлинская, возле д. 32 А; в границах кадастровых кварталов: 67:27:0014005, 67:27:0014014, 67:27:0014017, 67:27:0014030, 67:27:0014107, 67:27:0014114</p>
<p><b>Площадь предполагаемых к использованию земель или земельного участка:</b> <i>12973 кв.м.</i></p>
<p><b>Категория земель:</b> <i>земли населенных пунктов</i></p>
<p><b>Вид разрешенного использования земель или земельного участка (в соответствии с правилами землепользования и застройки соответствующего муниципального образования Смоленской области):</b> <i>Предоставление коммунальных услуг (3.1.1)</i></p>
<p><b>Ограничения использования земель или земельного участка, в том числе:</b></p>
<p>наличие объектов инженерной инфраструктуры и их характеристики: <i>ЛЭП, существующий газопровод, подземный водопровод, канализация подземная, кабель связи</i></p>
<p>наличие объектов транспортной инфраструктуры и их характеристики: <i>проезд</i></p>
<p>наличие и параметры охранных, санитарно-защитных и иных зон, в том числе проектируемых:  <i>67:27-6.1200 – Зона с особыми условиями использования территории КТП-6кВ ТП-605</i>  <i>67:27-6.2240 – Зона с особыми условиями использования территории КЛ оп25/1-ТП-605 (ТП-303-148)</i>  <i>67:27-6.2464 – Зона с особыми условиями использования территории ВЛ 0,4кВ №2 ТП 605</i>  <i>67:27-6.2525 – Зона с особыми условиями использования территории ВЛ 0,4кВ №1 ТП 605</i>  <i>67:27-6.2477 – Зона с особыми условиями использования территории ВЛ 0,4кВ №3 ТП 605</i>  <i>67:27-6.3297 – Зона с особыми условиями использования территории ВЛ 0,4кВ №4 ТП 605</i>  <i>67:27-6.2322 – Зона с особыми условиями использования территории КЛ оп28-оп26 ВЛ (ТП-303-148) Л-609</i>  <i>67:27-6.921 – Охранная зона объекта электросетевого хозяйства ЛЭП -110 кВ "Смоленская ТЭЦ-2 - Северная с отпайкой на ПС Восточная" (ВЛ-135) г. Смоленск Смоленской области</i>  <i>67:27-6.142 – Охранная зона производственно-технического комплекса газификации (газопровод среднего и низкого давления), площадью 68913 кв.метров, расположенного на территории Смоленской области, г. Смоленск</i>  <i>67:27-6.914 – Охранная зона объекта электросетевого хозяйства ЛЭП -110 кВ "Смоленская ТЭЦ -2-Западная с отпайкой на ПС Восточная" (ВЛ-136) Смоленская область г. Смоленск</i>  <i>67:27-6.966 – Зона с особыми условиями использования территории Уч ВЛ оп38-оп28 (ТП 941-ТП 205) Л-609</i></p>
<p>наличие особо охраняемых природных территорий, объектов культурного наследия, иных территорий и объектов, ограничивающих использование земельного участка: —</p>



**Чертеж размещения объекта на предполагаемых к использованию землях государственной собственности, выполненный на основе материалов инженерно-геодезических изысканий в масштабе 1:2000 - 1:500 с учетом сведений государственного кадастра недвижимости или картографической основе государственного кадастра недвижимости**



**Описание границ смежных землепользователей**

- От точки 1 до точки 2 – земельный участок с КН 67:27:0014014:30
- От точки 2 до точки 3 – неразграниченная государственная собственность
- От точки 3 до точки 4 – неразграниченная государственная собственность
- От точки 4 до точки 5 – неразграниченная государственная собственность
- От точки 5 до точки 6 – неразграниченная государственная собственность
- От точки 6 до точки 7 – неразграниченная государственная собственность
- От точки 7 до точки 8 – неразграниченная государственная собственность
- От точки 8 до точки 9 – неразграниченная государственная собственность
- От точки 9 до точки 10 – земельный участок с КН 67:27:0014114:13
- От точки 10 до точки 11 – неразграниченная государственная собственность
- От точки 11 до точки 12 – неразграниченная государственная собственность
- От точки 12 до точки 13 – земельный участок с КН 67:27:0014005:10
- От точки 13 до точки 14 – неразграниченная государственная собственность
- От точки 14 до точки 15 – земельный участок с КН 67:27:0014005:32
- От точки 15 до точки 16 – неразграниченная государственная собственность
- От точки 16 до точки 17 – земельный участок с КН 67:27:0014005:32
- От точки 17 до точки 18 – неразграниченная государственная собственность
- От точки 18 до точки 19 – неразграниченная государственная собственность
- От точки 19 до точки 20 – неразграниченная государственная собственность
- От точки 20 до точки 21 – неразграниченная государственная собственность

Экспликация земель *земли неразграниченной государственной собственности* – 12973 кв.м.

Заявитель \_\_\_\_\_  
 (подпись, расшифровка подписи)

к постановлению  
Администрации  
г. Смоленская

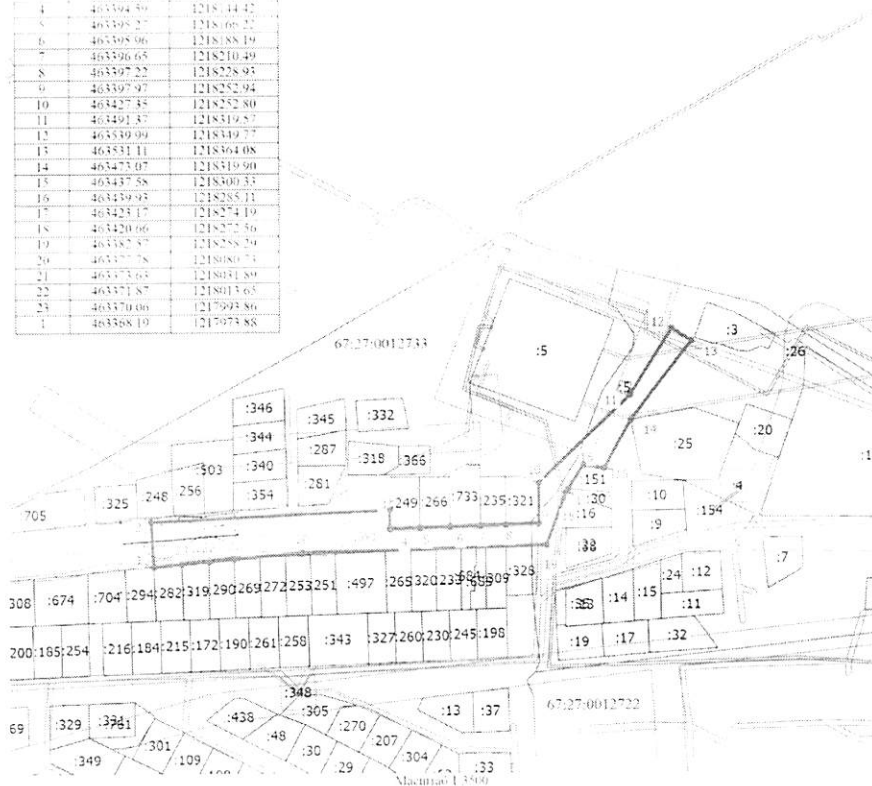
№ 1887-арм от 15.07. 2023 г.

**СХЕМА ГРАНИЦ**  
**предполагаемых к использованию земель или части земельного участка**  
**на кадастровом плане территории**

<p><b>Наименование планируемого к размещению объекта:</b> Нефтепроводы и нефтепродуктопроводы диаметром DN 300 и менее, газопроводы и иные трубопроводы давлением до 1,2 Мпа, для размещения которых не требуется разрешения на строительство</p>
<p><b>Местоположение объекта и кадастровый номер земельного участка (кадастровый номер кадастрового квартала, в случае если земельный участок не поставлен на государственный кадастровый учет):</b> Смоленская область, г. Смоленск, ул. Генерала Добыша; в границах кадастровых кварталов: 67:27:0012733, 67:27:0012722</p>
<p><b>Площадь предполагаемых к использованию земель или земельного участка:</b> 9582 кв.м.</p>
<p><b>Категория земель:</b> земли населенных пунктов</p>
<p><b>Вид разрешенного использования земель или земельного участка (в соответствии с правилами землепользования и застройки соответствующего муниципального образования Смоленской области):</b> Предоставление коммунальных услуг (3.1.1)</p>
<p><b>Ограничения использования земель или земельного участка, в том числе:</b></p>
<p><b>наличие объектов инженерной инфраструктуры и их характеристики:</b> ЛЭП, существующий газопровод, кабель низкого напряжения</p>
<p><b>наличие объектов транспортной инфраструктуры и их характеристики:</b> проезд</p>
<p><b>наличие и параметры охранных, санитарно-защитных и иных зон, в том числе проектируемых:</b>          67:27-6.914 – Охранная зона объекта электросетевого хозяйства ЛЭП -110 кВ "Смоленская ТЭЦ -2-Западная с отпайкой на ПС Восточная" (ВЛ-136) Смоленская область г. Смоленск          67:00-6.105 – Охранная зона объекта электросетевого хозяйства ЛЭП -110 кВ "Заводская-Западная с отпайкой на ПС Центральная" (ВЛ-805) Смоленская область Смоленский район и г. Смоленск          67:00-6.301 – Зона с особыми условиями использования территории - ВЛ 613 ПС Западная          67:27-6.2279 – Зона с особыми условиями использования территории Л-605 ПС Западная          67:27-6.2280 – Зона с особыми условиями использования территории Л-606 ПС Западная          67:27-6.2283 – Зона с особыми условиями использования территории Л-608 ПС Западная-РП-10          67:27-6.3048 – Зона с особыми условиями использования территории Л-603 ПС Западная-РП-10 (новый)          67:27-6.114 – Границы зоны с особыми условиями использования территории электросетевого комплекса ПС Западная 110/6 кВ с отходящей линией электропередачи ВЛ-110 кВ "Чернушки-Западная"          67:27-6.3148 – Зона с особыми условиями использования территории Л-603 ПС Западная-РП-10 (старый)          67:27-6.3295 – Зона с особыми условиями использования территории ВЛ 0,4кВ №2 ТП 820          67:27-6.3262 – Зона с особыми условиями использования территории ВЛ 0,4кВ №3 ТП 820          67:27-6.93 – Охранная зона трубопровода (газопровода) производственно-технического комплекса газификации газопровода среднего и низкого давления, состоящего из 62 участков, площадью 103099 кв.метров, расположенного на территории г.Смоленска Смоленской области</p>
<p><b>наличие особо охраняемых природных территорий, объектов культурного наследия, иных территорий и объектов, ограничивающих использование земельного участка:</b> —</p>

**Чертеж размещения объекта на предполагаемых к использованию землях государственной собственности, выполненный на основе материалов инженерно-геодезических изысканий в масштабе 1:2000 - 1:500 с учетом сведений государственного кадастра недвижимости или картографической основе государственного кадастра недвижимости**

№	X	Y
1	463368.19	1217973.88
2	463400.27	1217972.06
3	463408.50	1218144.64
4	463394.80	1218144.42
5	463398.27	1218168.22
6	463398.06	1218188.19
7	463396.65	1218210.49
8	463397.22	1218228.93
9	463397.97	1218252.94
10	463427.48	1218352.80
11	463491.37	1218319.57
12	463539.99	1218349.77
13	463531.11	1218364.08
14	463473.07	1218319.90
15	463437.58	1218300.37
16	463439.95	1218285.11
17	463423.17	1218274.19
18	463420.06	1218272.56
19	463387.87	1218258.39
20	463377.58	1218080.74
21	463373.63	1218031.89
22	463371.87	1218013.63
23	463370.06	1217993.86
1	463368.19	1217973.88



- Условные обозначения:
- Часть границы, место нахождения которой определено при выполнении кадастровых работ
  - 1 - Обозначение новой характерной точки
  - :3у1 - Образованная земельный участок
  - - Характерная точка границы земельного участка, сведения о которой отсутствуют в ЕИРН, место нахождения которой определено при кадастровых работах (новая характерная точка)
  - :5 - Кадастровый номер земельного участка
  - Часть границы, сведения ЕИРН в которой позволяют одновременно определить ее положение на местности
  - - Границы кадастрового квартала
  - - Границы зоны с особыми условиями
  - 67:27:0012722 - Номер кадастрового квартала

**Описание границ смежных землепользователей**

От точки 1 до точки 2 – незграниченная государственная собственность  
 От точки 2 до точки 3 – незграниченная государственная собственность  
 От точки 3 до точки 4 – земельный участок с КН 67:27:0012733:249  
 От точки 4 до точки 5 – земельный участок с КН 67:27:0012733:249  
 От точки 5 до точки 6 – земельный участок с КН 67:27:0012733:266  
 От точки 6 до точки 7 – земельный участок с КН 67:27:0012733:733  
 От точки 7 до точки 8 – земельный участок с КН 67:27:0012733:235  
 От точки 8 до точки 9 – земельный участок с КН 67:27:0012733:321  
 От точки 9 до точки 10 – земельный участок с КН 67:27:0012733:321  
 От точки 10 до точки 11 – незграниченная государственная собственность  
 От точки 11 до точки 12 – незграниченная государственная собственность  
 От точки 12 до точки 13 – незграниченная государственная собственность  
 От точки 13 до точки 14 – незграниченная государственная собственность  
 От точки 14 до точки 15 – незграниченная государственная собственность  
 От точки 15 до точки 16 – земельный участок с КН 67:27:0012722:151  
 От точки 16 до точки 17 – земельный участок с КН 67:27:0012722:151  
 От точки 17 до точки 18 – незграниченная государственная собственность  
 От точки 18 до точки 19 – незграниченная государственная собственность  
 От точки 19 до точки 20 – незграниченная государственная собственность  
 От точки 20 до точки 21 – незграниченная государственная собственность  
 От точки 21 до точки 22 – земельный участок с КН 67:27:0012733:290  
 От точки 22 до точки 23 – земельный участок с КН 67:27:0012733:319  
 От точки 23 до точки 1 – земельный участок с КН 67:27:0012733:282

Экспликация земель: земли незграниченной государственной собственности – 9582 кв.м.

Заявитель \_\_\_\_\_  
 (подпись, расшифровка подписи)