



АДМИНИСТРАЦИЯ ГОРОДА СМОЛЕНСКА

ПОСТАНОВЛЕНИЕ

от 26.05.2023 № 1352-а/пл

Об использовании земельного участка в городе Смоленске, в районе Рославльского шоссе, без его предоставления и установления сервитута, публичного сервитута

В соответствии с Земельным кодексом Российской Федерации, постановлениями Правительства Российской Федерации от 03.12.2014 № 1300 «Об утверждении перечня видов объектов, размещение которых может осуществляться на землях или земельных участках, находящихся в государственной или муниципальной собственности, без предоставления земельных участков и установления сервитутов», Администрации Смоленской области от 28.05.2015 № 302 «Об утверждении Положения о порядке и условиях размещения объектов на землях или земельных участках, находящихся в государственной или муниципальной собственности, без предоставления земельных участков и установления сервитутов, публичного сервитута», решением 69-й сессии Смоленского городского Совета IV созыва от 20.02.2015 № 1323 «Об определении уполномоченного органа на распоряжение земельными участками, государственная собственность на которые не разграничена, на территории города Смоленска», на основании заявления ООО «ЗемСервис» от 26.04.2023 № 52/23, руководствуясь Уставом города Смоленска,

Администрация города Смоленска п о с т а н о в л я е т:

1. Предоставить обществу с ограниченной ответственностью «ЗемСервис» (ИНН 4028051210, ОГРН 1124028003219) право использовать без предоставления и установления сервитута, публичного сервитута земельный участок площадью 7 м², отнесенный к категории земель населенных пунктов, находящийся на землях, государственная собственность на которые не разграничена, расположенный по адресу (иное описание местоположения): Российская Федерация, Смоленская область, город Смоленск, в районе

Рославльского шоссе, в границах кадастровых кварталов 67:27:0030723, 67:27:0031260, 67:27:0031261, 67:27:0031285, 67:27:0031232, 67:27:0031286, 67:27:0031273, 67:27:0031272, 67:27:0031262, 67:27:0031263, 67:27:0031264, 67:27:0031265, 67:27:0031266, для линий связи, линейно-кабельных сооружений связи и иных сооружений связи, для размещения которых не требуется разрешения на строительство.

2. Срок использования земельного участка, указанного в пункте 1 настоящего постановления, - 49 лет.

3. Координаты характерных точек границ земельного участка, предполагаемого к использованию, отображены на схеме границ, являющейся неотъемлемой частью настоящего постановления (приложение).

4. ООО «ЗемСервис»:

4.1. Выполнить требования о приведении земельного участка в состояние, пригодное для использования в соответствии с видом разрешенного использования, и о проведении необходимых работ по рекультивации в случае, если использование земельного участка приведет к порче или уничтожению плодородного слоя почвы в границах земельного участка, указанного в пункте 1 настоящего постановления.

4.2. Обеспечить установление охранных зон в соответствии с требованиями федерального законодательства.

5. Использование земельного участка, указанного в пункте 1 настоящего постановления, в зоне прохождения инженерной и транспортной инфраструктур, а также в зонах с особыми условиями использования территории осуществлять в соответствии с установленным правовым режимом.

6. Приемку в эксплуатацию размещаемых объектов необходимо осуществлять с участием представителя уполномоченного органа.

7. Администрация города Смоленска оставляет за собой право предоставлять земельный участок, указанный в пункте 1 настоящего постановления, физическому или юридическому лицу без прекращения предоставленного настоящим постановлением права использования земельного участка.

8. Управлению информационных технологий Администрации города Смоленска разместить настоящее постановление на официальном сайте Администрации города Смоленска.

Глава города Смоленска

А.А. Борисов

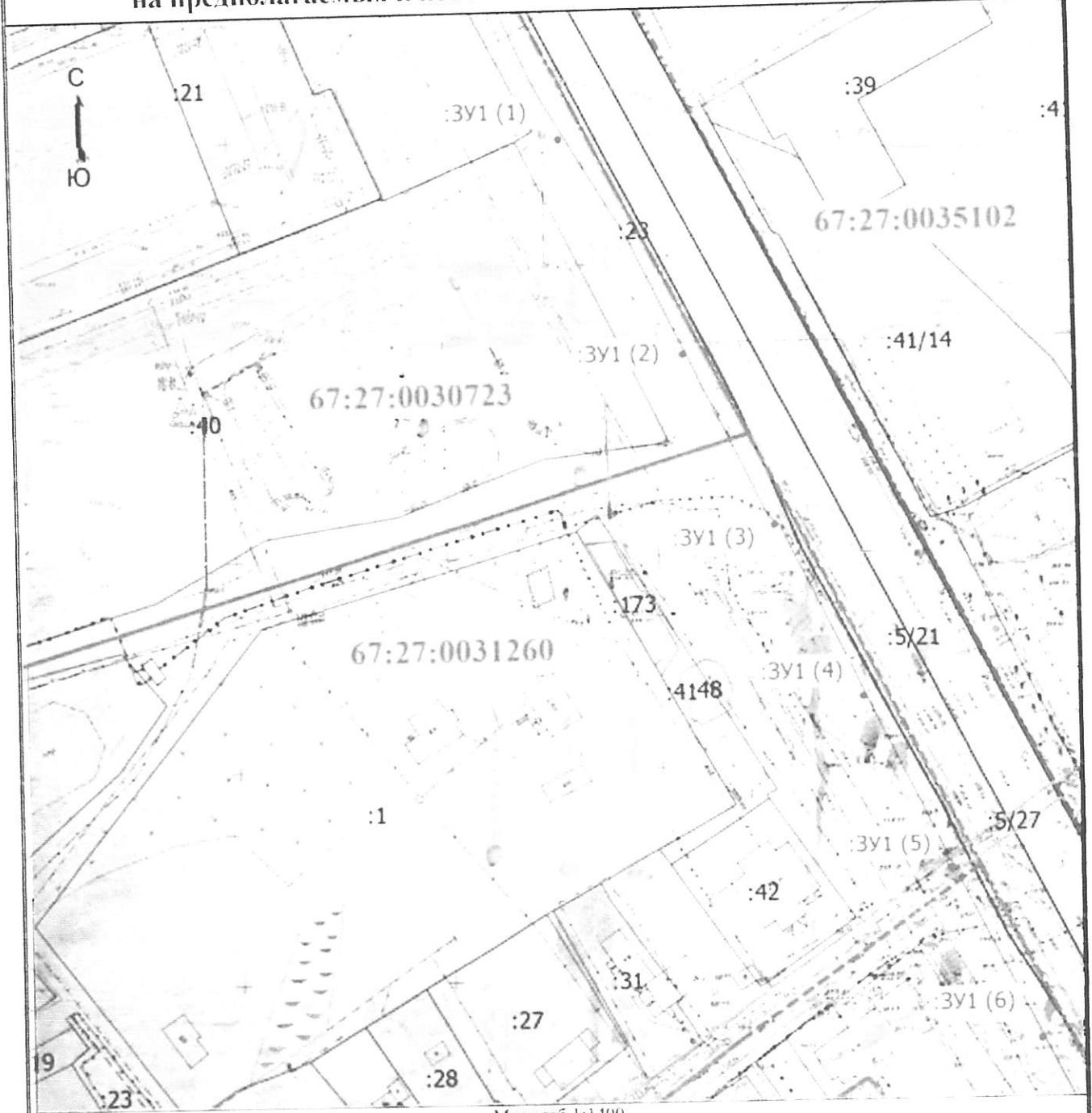
№ 536 л/лс

СХЕМА ГРАНИЦ

**предполагаемых к использованию земель или части земельного участка
на кадастровом плане территории**

Наименование планируемого к размещению объекта: Линии связи, линейно-кабельные сооружения и иные сооружения связи, для размещения которых не требуется разрешение на строительство (опоры для размещения кабеля ВОЛС).
Местоположение объекта и кадастровый номер земельного участка (кадастровый номер кадастрового квартала в случае, если земельный участок не поставлен на государственный кадастровый учет): Российская Федерация, Смоленская область, г. Смоленск, р-он Рославльского шоссе, Кадастровые квартала 67:27:0030723; 67:27:0031260; 67:27:0031261; 67:27:0031285; 67:27:0031232; 67:27:0031286; 67:27:0031273; 67:27:0031272; 67:27:0031262; 67:27:0031263; 67:27:0031264; 67:27:0031265; 67:27:0031266
Площадь предполагаемых к использованию земель или земельного участка: 7 кв.м.
Категория земель: Земли населённых пунктов
Вид разрешенного использования земель или земельного участка (в соответствии с правилами землепользования и застройки соответствующего муниципального образования Смоленской области): Коммунальное обслуживание
Ограничения использования земель или земельного участка, в том числе: Нет
наличие объектов инженерной инфраструктуры и их характеристики: Линия электропередач ПАО Россети
наличие объектов транспортной инфраструктуры и их характеристики: Асфальтированная дорога
наличие и параметры охранных, санитарно-защитных и иных зон, в том числе проектируемых: 67:27-6.4574 67:27-6.5107 67:27-6.2314 67:27-6.1179
наличие особо охраняемых природных территорий, объектов культурного наследия, иных территорий и объектов, ограничивающих использование земельного участка: Нет

ЧЕРТЕЖ РАЗМЕЩЕНИЯ ОБЪЕКТА на предполагаемых к использованию землях (земельном участке)

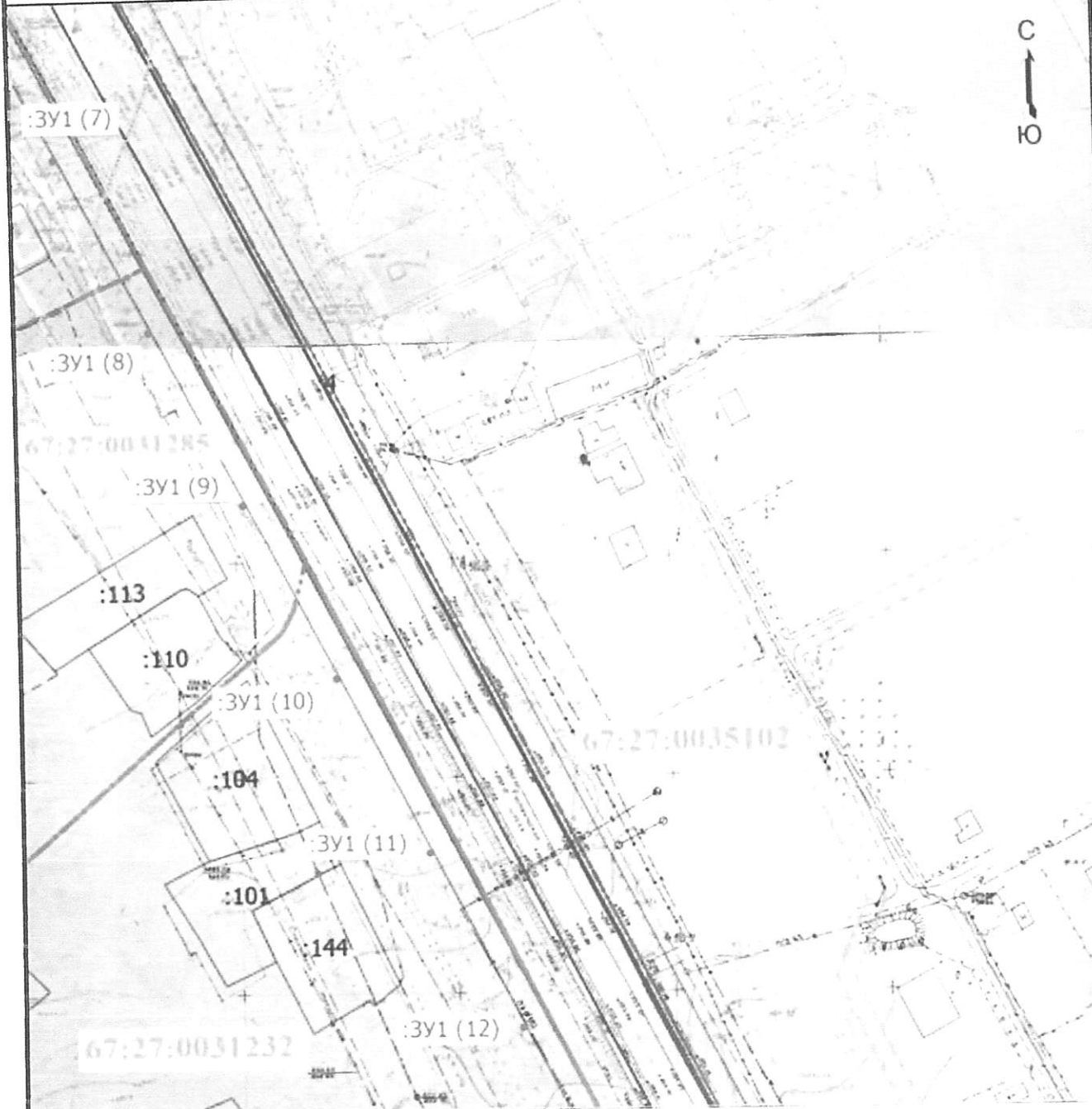


Масштаб 1:1400

Условные обозначения

- Часть границы, сведения ЕПРН о которой позволяют однозначно определить ее положение на местности
- Часть границы, местоположение которой определено при выполнении кадастровых работ
- Обозначение новой характерной точки
- Кадастровый номер земельного участка, здания, сооружения по сведениям ЕПРН
- Образуемый контур земель, предполагаемых к использованию
- Граница сооружения
- Часть контура, образованного проекцией существующего в ЕПРН на земельного конструктивного элемента здания, сооружения, объекта не завершённого строительства
- Граница здания
- Граница зоны с особыми условиями
- Граница кадастрового квартала
- Номер кадастрового квартала

ЧЕРТЕЖ РАЗМЕЩЕНИЯ ОБЪЕКТА на предполагаемых к использованию землях (земельном участке)



Масштаб 1:1400

Условные обозначения

- Часть границы, сведения ЕГРН о которой позволяют однозначно определить ее положение на местности
- Часть границы, местоположение которой определено при выполнении кадастровых работ
- 1 - Обозначение новой характерной точки
- :4 - Кадастровый номер земельного участка, здания, сооружения по сведениям ЕГРН
- :ЗУ1 (7) - Образуемый контур земель, предполагаемых к использованию
- Граница сооружения
- Часть контура, образованного проекцией существующего в ЕГРН наземного конструктивного элемента здания, сооружения, объекта незавершенного строительства
- Граница здания
- Граница зоны с особыми условиями
- Граница кадастрового квартала
- 67:27:0031261 - Номер кадастрового квартала

ЧЕРТЕЖ РАЗМЕЩЕНИЯ ОБЪЕКТА на предполагаемых к использованию землях (земельном участке)



Масштаб 1:1400

Условные обозначения

- Часть границы, сведения ЕГРН о которой позволяют однозначно определить ее положение на местности
- Часть границы, местоположение которой определено при выполнении кадастровых работ
- 1 - Обозначение новой характерной точки
- :138 - Кадастровый номер земельного участка, здания, сооружения по сведениям ЕГРН
- :3У1 (13) - Образующий контур земель, предполагаемых к использованию
- Граница сооружения
- Часть контура, образованного проекцией существующего в ЕГРН наемного конструктивного элемента здания, сооружения, объекта незавершенного строительства
- Граница здания
- Граница зоны с особыми условиями
- Граница кадастрового квартала
- 67:27:0031232 - Номер кадастрового квартала

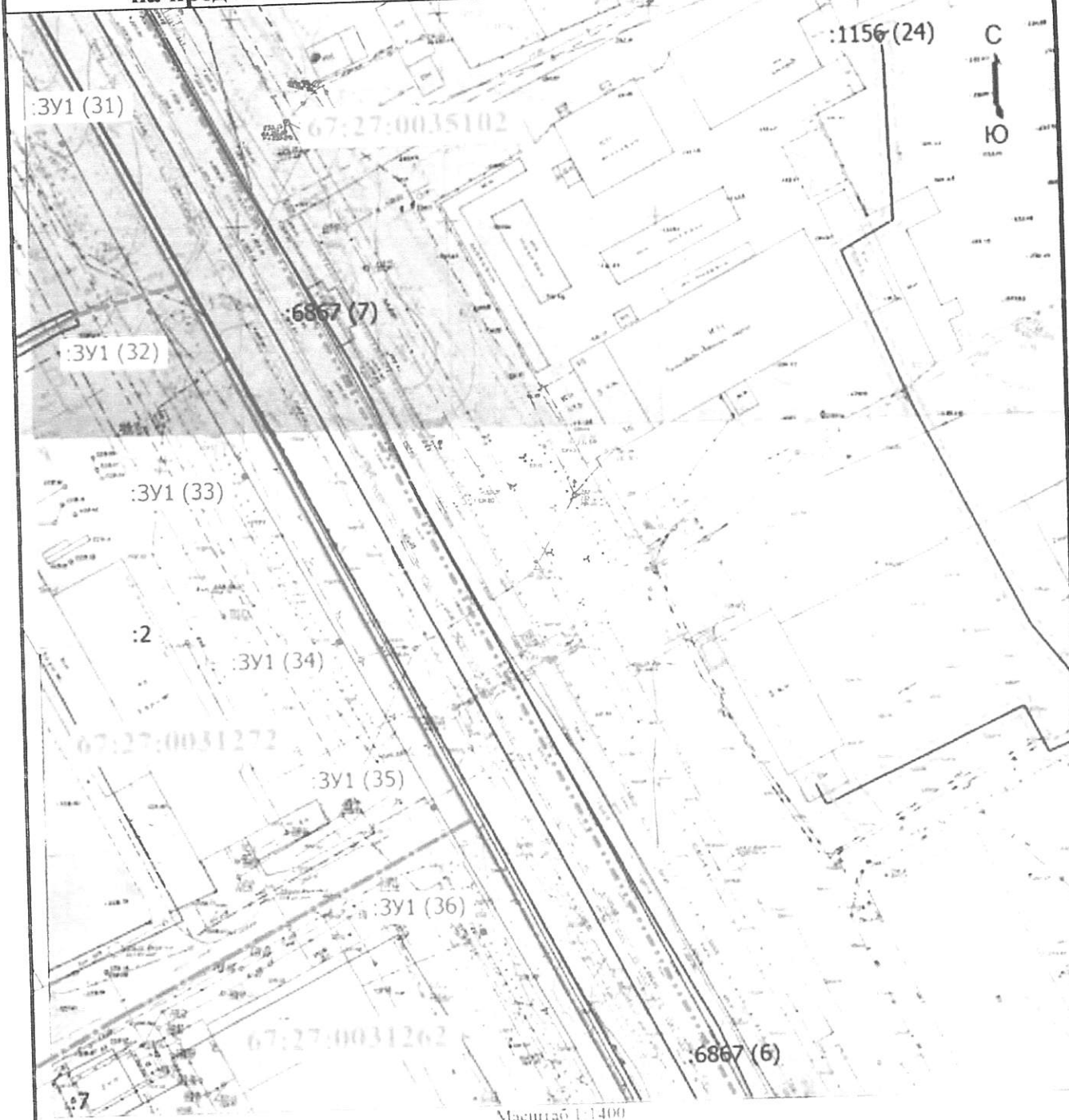
ЧЕРТЕЖ РАЗМЕЩЕНИЯ ОБЪЕКТА на предполагаемых к использованию землях (земельном участке)



Масштаб 1:1400

- Условные обозначения**
- Часть границы, сведения ЕГРН о которой позволяют однозначно определить ее положение на местности
 - Часть границы, сведения ЕГРН о которой не позволяют однозначно определить ее положение на местности
 - Часть границы, местоположение которой определено при выполнении кадастровых работ
 - :ЗУ1 (19) - Образующий контур земель, предполагаемых к использованию
 - Граница сооружения
 - Часть контура, образованного проекцией существующего в ЕГРН наземного конструктивного элемента здания, сооружения, объекта не завершенного строительства
 - Граница здания
 - Граница зоны с особыми условиями
 - Граница кадастрового квартала
 - 67:27:0031286 - Номер кадастрового квартала

ЧЕРТЕЖ РАЗМЕЩЕНИЯ ОБЪЕКТА на предполагаемых к использованию землях (земельном участке)



Масштаб 1:1400

Условные обозначения

- Часть границы, сведения ЕИРН о которой позволяют однозначно определить ее положение на местности
- Часть границы, местоположение которой определено при выполнении кадастровых работ
- Обозначение новой характерной точки
- Кадастровый номер земельного участка, здания, сооружения по сведениям ЕИРН
- Образующий контур земель, предполагаемых к использованию
- Граница сооружения
- Граница здания
- Граница зоны с особыми условиями
- Граница кадастрового квартала
- Номер кадастрового квартала

ЧЕРТЕЖ РАЗМЕЩЕНИЯ ОБЪЕКТА на предполагаемых к использованию землях (земельном участке)



Масштаб 1:1400

Условные обозначения

- Часть границы, сведения ЕГРН о которой позволяют однозначно определить ее положение на местности
- Часть границы, местоположение которой определено при выполнении кадастровых работ
- Обозначение новой характерной точки
- Cadaстровый номер земельного участка, здания, сооружения по сведениям ЕГРН
- Образующий контур земель, предполагаемых к использованию
- Граница сооружения
- Граница здания
- Граница зоны с особыми условиями
- Граница кадастрового квартала
- Номер кадастрового квартала

ЧЕРТЕЖ РАЗМЕЩЕНИЯ ОБЪЕКТА на предполагаемых к использованию землях (земельном участке)



Масштаб 1:1400

Условные обозначения

- Часть границы, сведения ЕГРН о которой позволяют однозначно определить ее положение на местности
- Часть границы, местоположение которой определено при выполнении кадастровых работ
- Обозначение новой характерной точки
- Кадастровый номер земельного участка, здания, сооружения по сведениям ЕГРН
- Образуемый контур земель, предполагаемых к использованию
- Граница сооружения
- Граница здания
- Граница зоны с особыми условиями
- Граница кадастрового квартала
- Номер кадастрового квартала

ЧЕРТЕЖ РАЗМЕЩЕНИЯ ОБЪЕКТА на предполагаемых к использованию землях (земельном участке)



Масштаб 1:1400

Условные обозначения

- Часть границы, сведения ЕГРН о которой позволяют однозначно определить ее положение на местности
- Часть границы, местоположение которой определено при выполнении кадастровых работ
- Обозначение новой характерной точки
- Кадастровый номер земельного участка, здания, сооружения по сведениям ЕГРН
- Образуемый контур земель, предполагаемых к использованию
- Граница сооружения
- Граница здания
- Граница зоны с особыми условиями
- Граница кадастрового квартала
- Номер кадастрового квартала

Каталог координат характерных точек границ территории

:ЗУ1 (1)

№ точки	Дирекционный угол, °, ', "	Длина линии, м	X, м	Y, м
1	90,00	0,40	457127,82	1223726,48
2	90,00	0,40	457127,48	1223726,69
3	90,00	0,40	457127,27	1223726,35
4	90,00	0,40	457127,61	1223726,14

:ЗУ1 (2)

№ точки	Дирекционный угол, °, ', "	Длина линии, м	X, м	Y, м
5	90,00	0,40	457076,56	1223754,69
6	90,00	0,40	457076,20	1223754,87
7	90,00	0,40	457076,02	1223754,51
8	90,00	0,40	457076,38	1223754,33

:ЗУ1 (3)

№ точки	Дирекционный угол, °, ', "	Длина линии, м	X, м	Y, м
9	91,94	0,40	457036.09	1223775.43
10	89,35	0,40	457035.74	1223775.61
11	90,00	0,40	457035.56	1223775.25
12	88,71	0,40	457035.92	1223775.07

:ЗУ1 (4)

№ точки	Дирекционный угол, °, ', "	Длина линии, м	X, м	Y, м
13	90,00	0,40	456995.37	1223795.71
14	88,71	0,40	456995.01	1223795.89
15	91,94	0,40	456994.84	1223795.53
16	89,35	0,40	456995.19	1223795.35

:ЗУ1 (5)

№ точки	Дирекционный угол, °, ', "	Длина линии, м	X, м	Y, м
17	90,00	0,40	456954.55	1223815.78
18	90,00	0,40	456954.19	1223815.96
19	90,00	0,40	456954.01	1223815.60
20	90,00	0,40	456954.37	1223815.42

:ЗУ1 (6)

№ точки	Дирекционный угол, °, ', "	Длина линии, м	X, м	Y, м
21	88,71	0,40	456914.07	1223836.46
22	91,94	0,40	456913.71	1223836.63
23	89,35	0,40	456913.53	1223836.28
24	90,00	0,40	456913.89	1223836.10

:ЗУ1 (7)

№ точки	Дирекционный угол, °, ', "	Длина линии, м	X, м	Y, м
25	90,00	0,40	456873.48	1223856.97
26	90,00	0,40	456873.67	1223857.32
27	90,00	0,40	456873.32	1223857.51
28	90,00	0,40	456873.13	1223857.16

:ЗУ1 (8)

№ точки	Дирекционный угол, °, ', "	Длина линии, м	X, м	Y, м
29	88,71	0,40	456833.12	1223877.93
30	90,63	0,40	456833.29	1223878.29
31	91,31	0,40	456832.94	1223878.46
32	89,35	0,40	456832.76	1223878.11

:ЗУ1 (9)

№ точки	Дирекционный угол, °, ', "	Длина линии, м	X, м	Y, м
33	90,00	0,40	456792.75	1223898.88
34	90,00	0,40	456792.93	1223899.24
35	90,00	0,40	456792.57	1223899.42
36	90,00	0,40	456792.39	1223899.06

:ЗУ1 (10)

№ точки	Дирекционный угол, °, ', "	Длина линии, м	X, м	Y, м
37	90,00	0,40	456752.38	1223919.83
38	90,00	0,40	456752.56	1223920.19
39	90,00	0,40	456752.20	1223920.37
40	90,00	0,40	456752.02	1223920.01

:ЗУ1 (11)

№ точки	Дирекционный угол, °, ', "	Длина линии, м	X, м	Y, м
41	90,00	0,40	456711.99	1223940.74
42	90,00	0,40	456712.17	1223941.10
43	90,00	0,40	456711.81	1223941.28
44	90,00	0,40	456711.63	1223940.92

:ЗУ1 (12)

№ точки	Дирекционный угол, °, ', "	Длина линии, м	X, м	Y, м
45	88,71	0,40	456671.60	1223961.65
46	91,94	0,40	456671.77	1223962.01
47	89,35	0,40	456671.42	1223962.19
48	90	0,40	456671.24	1223961.83

:ЗУ1 (13)

№ точки	Дирекционный угол, °, ', "	Длина линии, м	X, м	Y, м
49	91,29	0,40	456631.35	1223982.86
50	88,71	0,40	456630.99	1223983.04
51	91,29	0,40	456630.82	1223982.68
52	88,71	0,40	456631.18	1223982.50

:ЗУ1 (14)

№ точки	Дирекционный угол, °, ', "	Длина линии, м	X, м	Y, м
53	90,00	0,40	456590.93	1224003.71
54	88,71	0,40	456590.57	1224003.89
55	91,94	0,40	456590.40	1224003.53
56	89,35	0,40	456590.75	1224003.35

:ЗУ1 (15)

№ точки	Дирекционный угол, °, ', "	Длина линии, м	X, м	Y, м
57	91,25	0,40	456550.49	1224024.52
58	88,75	0,40	456550.14	1224024.72
59	91,25	0,40	456549.95	1224024.37
60	88,75	0,40	456550.30	1224024.17

:ЗУ1 (16)

№ точки	Дирекционный угол, °, ', "	Длина линии, м	X, м	Y, м
61	90,00	0,40	456509.86	1224044.99
62	90,00	0,40	456510.04	1224045.35
63	90,00	0,40	456509.68	1224045.53
64	90,00	0,40	456509.50	1224045.17

:ЗУ1 (17)

№ точки	Дирекционный угол, °, ', "	Длина линии, м	X, м	Y, м
65	90,00	0,40	456469.41	1224065.81
66	90,00	0,40	456469.62	1224066.15
67	90,00	0,40	456469.28	1224066.36
68	90,00	0,40	456469.07	1224066.02

:ЗУ1 (18)

№ точки	Дирекционный угол, °, ', "	Длина линии, м	X, м	Y, м
69	90,00	0,40	456428.97	1224086.63
70	90,00	0,40	456429.15	1224086.99
71	90,00	0,40	456428.79	1224087.17
72	90,00	0,40	456428.61	1224086.81

:ЗУ1 (19)

№ точки	Дирекционный угол, °, ', "	Длина линии, м	X, м	Y, м
73	89,35	0,40	456388.54	1224107.47
74	90,00	0,40	456388.72	1224107.83
75	88,71	0,40	456388.36	1224108.01
76	91,94	0,40	456388.19	1224107.65

:ЗУ1 (20)

№ точки	Дирекционный угол, °, ', "	Длина линии, м	X, м	Y, м
77	88,71	0,40	456348.12	1224128.31
78	91,94	0,40	456348.29	1224128.67
79	89,35	0,40	456347.94	1224128.85
80	90,00	0,40	456347.76	1224128.49

:ЗУ1 (21)

№ точки	Дирекционный угол, °, ', "	Длина линии, м	X, м	Y, м
81	88,71	0,40	456307.71	1224149.17
82	91,29	0,40	456307.88	1224149.53
83	88,71	0,40	456307.52	1224149.71
84	91,29	0,40	456307.35	1224149.35

:ЗУ1 (22)

№ точки	Дирекционный угол, °, ', "	Длина линии, м	X, м	Y, м
85	91,29	0,40	456267.24	1224169.95
86	88,71	0,40	456267.42	1224170.31
87	91,29	0,40	456267.06	1224170.48
88	88,71	0,40	456266.88	1224170.12

:ЗУ1 (23)

№ точки	Дирекционный угол, °, ', "	Длина линии, м	X, м	Y, м
89	90,00	0,40	456225.31	1224187.64
90	90,00	0,40	456225.49	1224188.00
91	90,00	0,40	456225.13	1224188.18
92	90,00	0,40	456224.95	1224187.82

:ЗУ1 (24)

№ точки	Дирекционный угол, °, ', "	Длина линии, м	X, м	Y, м
93	90,00	0,40	456185.33	1224209.34
94	88,75	0,40	456185.53	1224209.69
95	91,97	0,40	456185.18	1224209.88
96	88,29	0,40	456184.98	1224209.54

:ЗУ1 (25)

№ точки	Дирекционный угол, °, ', "	Длина линии, м	X, м	Y, м
97	90,00	0,40	456145.44	1224231.26
98	90,00	0,40	456145.62	1224231.62
99	90,00	0,40	456145.26	1224231.80
100	90,00	0,40	456145.08	1224231.44

:ЗУ1 (26)

№ точки	Дирекционный угол, °, ', "	Длина линии, м	X, м	Y, м
101	89,35	0,40	456107.62	1224255.03
102	90,00	0,40	456107.80	1224255.39
103	88,71	0,40	456107.44	1224255.57
104	91,94	0,40	456107.27	1224255.21

:ЗУ1 (27)

№ точки	Дирекционный угол, °, ', "	Длина линии, м	X, м	Y, м
105	90,00	0,40	456054.35	1224277.03
106	90,00	0,40	456054.48	1224277.41
107	90,00	0,40	456054.10	1224277.54
108	90,00	0,40	456053.97	1224277.16

:ЗУ1 (28)

№ точки	Дирекционный угол, °, ', "	Длина линии, м	X, м	Y, м
109	88,71	0,40	456024.49	1224294.53
110	90,63	0,40	456024.66	1224294.89
111	91,31	0,40	456024.31	1224295.06
112	89,35	0,40	456024.13	1224294.71

:ЗУ1 (29)

№ точки	Дирекционный угол, °, ', "	Длина линии, м	X, м	Y, м
113	90,00	0,40	455983.57	1224314.39
114	91,32	0,40	455983.73	1224314.75
115	88,11	0,40	455983.37	1224314.92
116	90,58	0,40	455983.21	1224314.55

:ЗУ1 (30)

№ точки	Дирекционный угол, °, ', "	Длина линии, м	X, м	Y, м
117	88,71	0,40	455942.64	1224334.25
118	91,94	0,40	455942.81	1224334.61
119	89,35	0,40	455942.46	1224334.79
120	90,00	0,40	455942.28	1224334.43

:ЗУ1 (31)

№ точки	Дирекционный угол, °, ', "	Длина линии, м	X, м	Y, м
121	90,00	0,40	455901.70	1224354.11
122	90,00	0,40	455901.88	1224354.47
123	90,00	0,40	455901.52	1224354.65
124	90,00	0,40	455901.34	1224354.29

:ЗУ1 (32)

№ точки	Дирекционный угол, °, ', "	Длина линии, м	X, м	Y, м
125	91,31	0,40	455860.77	1224373.99
126	89,35	0,40	455860.95	1224374.34
127	88,71	0,40	455860.59	1224374.52
128	90,63	0,40	455860.42	1224374.16

:ЗУ1 (33)

№ точки	Дирекционный угол, °, ', "	Длина линии, м	X, м	Y, м
129	90,00	0,40	455820.67	1224395.48
130	90,00	0,40	455820.86	1224395.83
131	90,00	0,40	455820.51	1224396.02
132	90,00	0,40	455820.32	1224395.67

:ЗУ1 (34)

№ точки	Дирекционный угол, °, ', "	Длина линии, м	X, м	Y, м
133	90,00	0,40	455780.62	1224417.03
134	88,71	0,40	455780.80	1224417.39
135	91,94	0,40	455780.44	1224417.56
136	89,35	0,40	455780.26	1224417.21

:ЗУ1 (35)

№ точки	Дирекционный угол, °, ', "	Длина линии, м	X, м	Y, м
137	90,65	0,40	455740.56	1224438.56
138	89,35	0,40	455740.74	1224438.91
139	90,65	0,40	455740.38	1224439.09
140	89,35	0,40	455740.20	1224438.74

:ЗУ1 (36)

№ точки	Дирекционный угол, °, ', "	Длина линии, м	X, м	Y, м
141	88,77	0,40	455710,58	1224449,51
142	90,67	0,40	455710,77	1224449,87
143	91,25	0,40	455710,42	1224450,06
144	89,31	0,40	455710,22	1224449,71

:ЗУ1 (37)

№ точки	Дирекционный угол, °, ', "	Длина линии, м	X, м	Y, м
145	90,65	0,40	455660.03	1224480.93
146	89,35	0,40	455660.21	1224481.28
147	90,65	0,40	455659.85	1224481.46
148	89,35	0,40	455659.67	1224481.11

:ЗУ1 (38)

№ точки	Дирекционный угол, °, ', "	Длина линии, м	X, м	Y, м
149	91,94	0,40	455619.69	1224501.94
150	89,35	0,40	455619.87	1224502.29
151	90,00	0,40	455619.51	1224502.47
152	88,71	0,40	455619.33	1224502.11

:ЗУ1 (39)

№ точки	Дирекционный угол, °, ', "	Длина линии, м	X, м	Y, м
153	91,25	0,40	455579.20	1224522.72
154	88,75	0,40	455579.40	1224523.07
155	91,25	0,40	455579.05	1224523.26
156	88,75	0,40	455578.85	1224522.91

:ЗУ1 (40)

№ точки	Дирекционный угол, °, ', "	Длина линии, м	X, м	Y, м
157	90,00	0,40	455537.90	1224541.78
158	90,00	0,40	455538.06	1224542.15
159	90,00	0,40	455537.69	1224542.31
160	90,00	0,40	455537.53	1224541.94

:ЗУ1 (41)

№ точки	Дирекционный угол, °, ', "	Длина линии, м	X, м	Y, м
161	90,65	0,40	455497.58	1224562.82
162	89,35	0,40	455497.76	1224563.17
163	90,65	0,40	455497.40	1224563.35
164	89,35	0,40	455497.22	1224563.00

:ЗУ1 (42)

№ точки	Дирекционный угол, °, ', "	Длина линии, м	X, м	Y, м
165	89,33	0,40	455457.53	1224584.38
166	90,67	0,40	455457.72	1224584.74
167	89,33	0,40	455457.37	1224584.93
168	90,67	0,40	455457.18	1224584.57

:ЗУ1 (43)

№ точки	Дирекционный угол, °, ', "	Длина линии, м	X, м	Y, м
169	90,00	0,40	455417.45	1224605.90
170	90,00	0,40	455417.64	1224606.25
171	90,00	0,40	455417.29	1224606.44
172	90,00	0,40	455417.10	1224606.09

:ЗУ1 (44)

№ точки	Дирекционный угол, °, ', "	Длина линии, м	X, м	Y, м
173	90,00	0,40	455371,03	1224606,91
174	90,00	0,40	455371,22	1224607,26
175	90,00	0,40	455370,87	1224607,45
176	90,00	0,40	455370,68	1224607,10

Описание границ смежных землепользователей

от точки № 1 до точки № 1 – земли государственной собственности
от точки № 5 до точки № 5 – земли государственной собственности
от точки № 9 до точки № 9 – земли государственной собственности
от точки № 13 до точки № 13 – земли государственной собственности
от точки № 17 до точки № 17 – земли государственной собственности
от точки № 21 до точки № 21 – земли государственной собственности
от точки № 25 до точки № 25 – земли государственной собственности
от точки № 29 до точки № 29 – земли государственной собственности
от точки № 33 до точки № 33 – земли государственной собственности

Описание границ смежных землепользователей

от точки № 37 до точки № 37 – земли государственной собственности
от точки № 41 до точки № 41 – земли государственной собственности
от точки № 45 до точки № 45 – земли государственной собственности
от точки № 49 до точки № 49 – земли государственной собственности
от точки № 53 до точки № 53 – земли государственной собственности
от точки № 57 до точки № 57 – земли государственной собственности
от точки № 61 до точки № 61 – земли государственной собственности
от точки № 65 до точки № 65 – земли государственной собственности
от точки № 69 до точки № 69 – земли государственной собственности
от точки № 73 до точки № 73 – земли государственной собственности
от точки № 77 до точки № 77 – земли государственной собственности
от точки № 81 до точки № 81 – земли государственной собственности
от точки № 85 до точки № 85 – земли государственной собственности
от точки № 89 до точки № 89 – земли государственной собственности
от точки № 93 до точки № 93 – земли государственной собственности
от точки № 97 до точки № 97 – земли государственной собственности
от точки № 101 до точки № 101 – земли государственной собственности
от точки № 105 до точки № 105 – земли государственной собственности
от точки № 109 до точки № 109 – земли государственной собственности
от точки № 113 до точки № 113 – земли государственной собственности
от точки № 117 до точки № 117 – земли государственной собственности
от точки № 121 до точки № 121 – земли государственной собственности
от точки № 125 до точки № 125 – земли государственной собственности
от точки № 129 до точки № 129 – земли государственной собственности
от точки № 133 до точки № 133 – земли государственной собственности
от точки № 137 до точки № 137 – земли государственной собственности
от точки № 141 до точки № 141 – земли государственной собственности
от точки № 145 до точки № 145 – земли государственной собственности
от точки № 149 до точки № 149 – земли государственной собственности
от точки № 153 до точки № 153 – земли государственной собственности
от точки № 157 до точки № 157 – земли государственной собственности
от точки № 161 до точки № 161 – земли государственной собственности
от точки № 165 до точки № 165 – земли государственной собственности
от точки № 169 до точки № 169 – земли государственной собственности
от точки № 173 до точки № 173 – земли государственной собственности
от точки № 177 до точки № 177 – земли государственной собственности
от точки № 181 до точки № 173 – земли государственной собственности
от точки № 185 до точки № 173 – земли государственной собственности
от точки № 189 до точки № 173 – земли государственной собственности

Экспликация земель:

7 кв. м. Земли населённых пунктов

Заявитель _____ Генеральный директор ООО «ЗемСервис»
(подпись, расшифровка подписи)

