



АДМИНИСТРАЦИЯ ГОРОДА СМОЛЕНСКА

ПОСТАНОВЛЕНИЕ

от 23.05.2023 № 1309-адм

О внесении изменений в проект межевания территории квартала в границах улицы Большая Советская – улицы Козлова – площади Ленина – улицы Ногина – улицы Студенческой – набережной реки Днепр имени святого равноапостольного великого князя Владимира с пешеходно-коммуникационным мостом

В соответствии со статьей 43 Градостроительного кодекса Российской Федерации, постановлением Правительства Российской Федерации от 02.04.2022 № 575 «Об особенностях подготовки, согласования, утверждения, продления сроков действия документации по планировке территории, градостроительных планов земельных участков, выдачи разрешений на строительство объектов капитального строительства, разрешений на ввод в эксплуатацию», Положением о подготовке и утверждении документации по планировке территории города Смоленска, утвержденным постановлением Администрации города Смоленска от 05.07.2007 № 1927-адм, руководствуясь Уставом города Смоленска,

Администрация города Смоленска **п о с т а н о в л я е т:**

1. Внести в проект межевания территории квартала в границах улицы Большая Советская – улицы Козлова – площади Ленина – улицы Ногина – улицы Студенческой – набережной реки Днепр имени святого равноапостольного великого князя Владимира с пешеходно-коммуникационным мостом, утвержденный постановлением Администрации города Смоленска от 22.04.2019 № 993-адм «Об утверждении проектов планировки и межевания территории квартала в границах улицы Большая Советская – улицы Козлова – площади Ленина – улицы Ногина – улицы

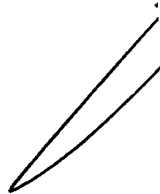
Студенческой – набережной реки Днепр имени святого равноапостольного великого князя Владимира с пешеходно-коммуникационным мостом» (в редакции постановлений Администрации города Смоленска от 12.12.2019 № 3483-адм, от 25.05.2022 № 1468-адм, от 23.09.2022 № 2749-адм, от 20.12.2022 № 3732-адм), изменения, изложив его в новой редакции (приложения № 1, 2).

2. Муниципальному казенному учреждению «Городское информационное агентство» опубликовать настоящее постановление в средствах массовой информации в течение семи дней со дня его принятия.

3. Управлению информационных технологий Администрации города Смоленска разместить настоящее постановление на официальном сайте Администрации города Смоленска.

Глава города Смоленска

А.А. Борисов



Приложение № 1
к постановлению Администрации
города Смоленска
от 23.05.2023 № 1309-адм

Проект межевания территории. Текстовая часть

**ВНЕСЕНИЕ ИЗМЕНЕНИЙ В ПРОЕКТ МЕЖЕВАНИЯ ТЕРРИТОРИИ
КВАРТАЛА В ГРАНИЦАХ УЛИЦЫ БОЛЬШАЯ СОВЕТСКАЯ –
УЛИЦЫ КОЗЛОВА – ПЛОЩАДИ ЛЕНИНА – УЛИЦЫ НОГИНА –
УЛИЦЫ СТУДЕНЧЕСКОЙ – НАБЕРЕЖНОЙ РЕКИ ДНЕПР ИМЕНИ
СВЯТОГО РАВНОАПОСТОЛЬНОГО ВЕЛИКОГО КНЯЗЯ
ВЛАДИМИРА С ПЕШЕХОДНО-КОММУНИКАЦИОННЫМ
МОСТОМ**

Проект внесения изменений в проект межевания территории квартала в границах улицы Большая Советская – улицы Козлова – площади Ленина – улицы Ногина – улицы Студенческой – набережной реки Днепр имени святого равноапостольного великого князя Владимира с пешеходно-коммуникационным мостом подготовлен ООО «АБ «ПРОСТРАНСТВО» в соответствии с постановлением Правительства Российской Федерации от 02.04.2022 № 575 «Об особенностях подготовки, согласования, утверждения, продления сроков действия документации по планировке территории, градостроительных планов земельных участков, выдачи разрешений на строительство объектов капитального строительства, разрешений на ввод в эксплуатацию» по инициативе Рашевской Александры Олеговны.

В проект межевания внесены следующие изменения: изменен вид разрешенного использования земельного участка № 3 (по ПМ-1) с «Культурное развитие» (3.6) на «Гостиничное обслуживание» (4.7).

РАНЕЕ ВНЕСЕННЫЕ ИЗМЕНЕНИЯ

Проект внесения изменений в проект межевания территории квартала в границах улицы Большая Советская – улицы Козлова – площади Ленина – улицы Ногина – улицы Студенческой – набережной реки Днепр имени святого равноапостольного великого князя Владимира с пешеходно-коммуникационным мостом подготовлен ООО «ТСП-Радан» в соответствии с постановлением Правительства Российской Федерации от 02.04.2022 № 575 «Об особенностях подготовки, согласования, утверждения, продления сроков действия документации по планировке территории, градостроительных планов земельных участков, выдачи разрешений на строительство объектов капитального строительства, разрешений на ввод в эксплуатацию» по инициативе Коваля Михаила Макаровича и Комаровского Аркадия Борисовича.

В проект межевания внесены следующие изменения:

1. Откорректирована площадь и конфигурация земельного участка № 74 (по ПМ-1). Площадь до изменений 692 м², площадь по проекту 507 м². Возможный способ образования: исправление реестровой ошибки в отношении границ земельного участка с кадастровым номером 67:27:0020305:454.

2. Откорректирована площадь и конфигурация земельного участка № 72 (по ПМ-1). Площадь до изменений 1272 м², площадь по проекту 1271 м². Возможный способ образования: перераспределение земельного участка с кадастровым номером 67:27:0020305:31 и земель, находящихся в государственной или муниципальной собственности.

3. Откорректирована площадь и конфигурация земельного участка № 49 (по ПМ-1). Площадь до изменений 7693 м², площадь по проекту составила 7874 м². Возможный способ образования: из земель, находящихся в государственной или муниципальной собственности.

4. Откорректирована площадь и конфигурация земельного участка № 37 (по ПМ-1). Площадь до изменений 5838 м², площадь по проекту 5839 м². Возможный способ образования: из земель, находящихся в государственной или муниципальной собственности.

5. Земельный участок № 102 отражен согласно сведений из ЕГРН (кадастровый номер 67:27:0020304:265). Площадь по проекту 819 м².

6. Земельный участок № 103 аннулирован.

РАНЕЕ ВНЕСЕННЫЕ ИЗМЕНЕНИЯ

Проект внесения изменений в проекты планировки и межевания территории квартала в границах улицы Большая Советская – улицы Козлова – площади Ленина – улицы Ногина – улицы Студенческой – набережной реки Днепр имени святого равноапостольного великого князя Владимира с пешеходно-коммуникационным мостом подготовлен на основании постановления Администрации города Смоленска от 19.05.2022 № 1383-адм.

Цель внесения изменений:

1. В связи с планируемой реконструкцией изменить наименование объекта капитального строительства № 19 (по экспликации объектов капитального строительства) с «Многоквартирный жилой дом» на «Индивидуальный жилой дом». Сведения о планируемой реконструкции объекта капитального строительства необходимо указать на чертеже ППТ-4 и в текстовой части проекта планировки территории.

2. Откорректировать площадь и конфигурацию земельного участка № 26 (по экспликации земельных участков). Вид разрешенного использования земельного участка принять в соответствии с Правилами землепользования и застройки города Смоленска.

3. Устранить технические ошибки в случае их обнаружения в ходе разработки проекта внесения изменений.

Определение возможных способов образования земельных участков возложить на лицо, обладающее специальным правом на осуществление кадастровой деятельности (кадастровый инженер).

Права физических и юридических лиц, интересы которых затрагиваются в ходе данного внесения изменений, не должны быть нарушены.

В проект межевания внесены следующие изменения:

1. Откорректирована площадь и конфигурация земельного участка № 26 (по ПМ-1). Площадь до изменений 800 м², площадь по проекту 1800 м². Вид разрешенного использования «Для индивидуального жилищного строительства» (2.1). Возможный способ образования: перераспределение земельного участка 67:27:0020307:8 с землями, находящимися в государственной или муниципальной собственности.

2. Откорректирована площадь и конфигурация земельного участка № 120 (по ПМ-1). Площадь до изменений 17549 м², площадь по проекту

16548 м2. Возможный способ образования: из земель, находящихся в государственной или муниципальной собственности.

3. Установлен сервитут с15 (по ПМ-1) для прохода и проезда через земельный участок № 26, площадью 220 м2.

4. Откорректированы сведения о земельных участках № 41, 79, 127, 144, 149, 155, 163, 182 (по ПМ-1).

**По результатам публичных слушаний в проект межевания
внесены следующие изменения:**

1. Откорректированы площадь и конфигурация земельного участка № 26 (по ПМ-1), площадь по проекту 1389 м2.

2. Откорректированы площадь и конфигурация земельного участка № 27 (по ПМ-1), площадь до изменений 551 м2, площадь по проекту 1712 м2. Вид разрешенного использования «Малоэтажная многоквартирная жилая застройка» (2.1.1). Возможный способ образования: перераспределение земельного участка 67:27:0020307:24 с землями, находящимися в государственной или муниципальной собственности.

3. Откорректированы площадь и конфигурация земельного участка № 120 (по ПМ-1), площадь по проекту 15798 м2.

4. Откорректированы площадь и конфигурация сервитута с15, площадь по проекту 253 м2.

5. Откорректированы площадь и конфигурация земельного участка № 156 (по ПМ-1), площадь до изменений 39292 м2, площадь по проекту 39312 м2. Изменен вид разрешенного использования с «Земельные участки (территории) общего пользования» (12.0) на «Отдых (рекреация)» (5.0), «Благоустройство территории» (12.0.2). Возможный способ образования: перераспределение земельного участка 67:27:0020317:8 с землями, находящимися в государственной или муниципальной собственности.

6. Аннулированы земельные участки № 161 и 162 (по ПМ-1).

РАНЕЕ ВНЕСЕННЫЕ ИЗМЕНЕНИЯ

Проект внесения изменений в проект планировки и межевания территории квартала в границах улицы Большая Советская – улицы Козлова – площади Ленина – улицы Ногина – улицы Студенческой – набережной реки Днепр имени святого равноапостольного великого князя Владимира с пешеходно-коммуникационным мостом подготовлен на основании муниципального контракта № 0163300029421001249 и технического задания.

Цель проекта внесения изменений в проект планировки и межевания территории:

1. Увеличить границы проекта планировки и межевания территории до ул. Коммунистической.

2. Отобразить исторические улицы: ул. Малая Воскресенская, Воскресенский пер., от ул. Коненкова до ул. Большая Советская, а также продлить ул. Коненкова до ул. Парижской Коммуны.

3. Сформировать земельные участки улично-дорожной сети и в проекте планировке территории отобразить на них зону планируемой реконструкции объектов капитального строительства.

4. Устранить технические ошибки в случае их обнаружения в ходе разработки проекта внесения изменений.

Права физических и юридических лиц, интересы которых затрагиваются в ходе данного внесения изменений, не должны быть нарушены

В проект межевания внесены следующие изменения:

1. Продлена ул. Коненкова до ул. Парижской Коммуны с помощью образования ЗУ №144 (по ПМ-1) площадь по проекту 10522м². Возможный способ образования ЗУ: образование из земель государственная собственность на которые не разграничена.

2. Отражены исторические улицы: ул. Малая Воскресенская, Воскресенский пер., путем образования сервитутов с7-с9 (по ПМ-1)

3. Изменена форма и конфигурация ЗУ №41 (по ПМ-1) с видом разрешенного использования «Земельные участки (территории) общего пользования», площадью по проекту 26773 м², площадь по ЕГРН 27182 м². Возможный способ образования ЗУ: раздел земельного участка с кадастровым номером 67:27:0020306:204.

4. Образованы ЗУ №37, №140-151, №155 (по ПМ-1) с видом разрешенного использования «Улично-дорожная сеть» площадью по проекту;

- №37=5838м²,
- №140=4909м²,
- №141=9127м²,
- №142=4645м²,
- №143=3805м²,
- №144=10522м²,
- №145=324м²,
- №146=20075м²,
- №147=4304м²,
- №148=8390м²,
- №149=3062м²,
- №150=16466м²,
- №151=1724м².
- №155=4901м²,

Возможный способ образования ЗУ: образование из земель государственная собственность на которые не разграничена.

5. Образованы ЗУ №152-154 (по ПМ-1) с видом разрешенного использования «Участки (территории) общего пользования» площадью по проекту;

- №152=346м²,

- №153=630м2,

- №154=7280м2,

Возможный способ образования ЗУ: образование из земель государственная собственность на которые не разграничена.

6. Отображен ЗУ №156 (по ПМ-1) с кадастровым номером 67:27:0020317:8 с видом разрешенного использования «Участки (территории) общего пользования» площадь согласно сведений ЕГРН 39292 м2;

7. Отображен ЗУ №157 (по ПМ-1) с кадастровым номером 67:27:0020317:5 с видом разрешенного использования «Благоустройство территории» площадь согласно сведений ЕГРН 1147 м2;

8. Отображен ЗУ №158 (по ПМ-1) с кадастровым номером 67:27:0020317:4 с видом разрешенного использования «Благоустройство территории» площадь согласно сведений ЕГРН 1531 м2;

9. Отображен ЗУ №159 (по ПМ-1) с кадастровым номером 67:27:0020317:1 с видом разрешенного использования «Общественное питание» площадь согласно сведений ЕГРН 600 м2

10. Образован ЗУ №160 (по ПМ-1) с видом разрешенного использования «Культурное развитие» площадью по проекту 406 м2. Возможный способ образования ЗУ: образование из земель государственная собственность на которые не разграничена.

11. Образован ЗУ №161 (по ПМ-1) с видом разрешенного использования «Культурное развитие» площадью по проекту 12 м2. Возможный способ образования ЗУ: образование из земель государственная собственность на которые не разграничена.

12. Образован ЗУ №162 (по ПМ-1) с видом разрешенного использования «Культурное развитие» площадью по проекту 9 м2. Возможный способ образования ЗУ: образование из земель государственная собственность на которые не разграничена.

13. Образован ЗУ №163 (по ПМ-1) с видом разрешенного

использования «Земельные участки (территории) общего пользования» площадью по проекту 85 м², площадь по ЕГРН 693м². Возможный способ образования ЗУ: перераспределение земельного участка с кадастровым номером 67:27:0020306:341 с неразграниченными землями, находящимися в государственной или муниципальной собственности.

14. Образован ЗУ №165 (по ПМ-1) с видом разрешенного использования «Улично-дорожная сеть» площадью по проекту 154 м², площадь по ЕГРН 1803м². Возможный способ образования ЗУ: раздел земельного участка с кадастровым номером 67:27:0020306:21.

15. Образован ЗУ №166 (по ПМ-1) с видом разрешенного использования «Улично-дорожная сеть» площадью по проекту 15 м², площадь по ЕГРН 1178м². Возможный способ образования ЗУ: раздел земельного участка с кадастровым номером 67:27:0020306:24.

16. Образован ЗУ №167 (по ПМ-1) с видом разрешенного использования «Улично-дорожная сеть» площадью по проекту 47 м², площадь по ЕГРН 1042м². Возможный способ образования ЗУ: раздел земельного участка с кадастровым номером 67:27:0020306:6.

17. Образован ЗУ №168 (по ПМ-1) с видом разрешенного использования «Улично-дорожная сеть» площадью по проекту 86 м², площадь по ЕГРН 4090 м². Возможный способ образования ЗУ: раздел земельного участка с кадастровым номером 67:27:0020306:1.

18. Образован ЗУ №169 (по ПМ-1) с видом разрешенного использования «Улично-дорожная сеть» площадью по проекту 6 м², площадь по ЕГРН 1799 м². Возможный способ образования ЗУ: раздел земельного участка с кадастровым номером 67:27:0020307:132.

19. Образован ЗУ №170 (по ПМ-1) с видом разрешенного использования «Улично-дорожная сеть» площадью по проекту 22 м², площадь по ЕГРН 1799 м². Возможный способ образования ЗУ: раздел земельного участка с кадастровым номером 67:27:0020307:132.

20. Образован ЗУ №171 (по ПМ-1) с видом разрешенного

использования «Улично-дорожная сеть» площадью по проекту 493 м², площадь по ЕГРН 27182 м². Возможный способ образования ЗУ: раздел земельного участка с кадастровым номером 67:27:0020306:204.

21. Образован ЗУ №172 (по ПМ-1) с видом разрешенного использования «Улично-дорожная сеть» площадью по проекту 43 м², площадь по ЕГРН 800 м². Возможный способ образования ЗУ: раздел земельного участка с кадастровым номером 67:27:0020306:30.

22. Образован ЗУ №173 (по ПМ-1) с видом разрешенного использования «Улично-дорожная сеть» площадью по проекту 236 м², площадь по ЕГРН 3400 м². Возможный способ образования ЗУ: раздел земельного участка с кадастровым номером 67:27:0020307:5.

23. Образован ЗУ №174 (по ПМ-1) с видом разрешенного использования «Улично-дорожная сеть» площадью по проекту 3377 м², площадь по ЕГРН 25016 м². Возможный способ образования ЗУ: раздел земельного участка с кадастровым номером 67:27:0020310:2.

24. Образован ЗУ №175 (по ПМ-1) с видом разрешенного использования «Улично-дорожная сеть» площадью по проекту 307 м², площадь по ЕГРН 2423 м². Возможный способ образования ЗУ: раздел земельного участка с кадастровым номером 67:27:0020306:41.

25. Образован ЗУ №176 (по ПМ-1) с видом разрешенного использования «Улично-дорожная сеть» площадью по проекту 1966 м², площадь по ЕГРН 9302 м². Возможный способ образования ЗУ: раздел земельного участка с кадастровым номером 67:27:0020312:1.

26. Образован ЗУ №177 (по ПМ-1) с видом разрешенного использования «Улично-дорожная сеть» площадью по проекту 25 м², площадь по ЕГРН 5759 м². Возможный способ образования ЗУ: раздел земельного участка с кадастровым номером 67:27:0020313:4.

27. Образован ЗУ №178 (по ПМ-1) с видом разрешенного использования «Улично-дорожная сеть» площадью по проекту 37 м², площадь по ЕГРН 675 м². Возможный способ образования ЗУ: раздел

земельного участка с кадастровым номером 67:27:0020305:28.

28. Образован ЗУ №179 (по ПМ-1) с видом разрешенного использования «Улично-дорожная сеть» площадью по проекту 17 м², площадь по ЕГРН 1070 м². Возможный способ образования ЗУ: раздел земельного участка с кадастровым номером 67:27:0020305:3.

29. Образован ЗУ №180 (по ПМ-1) с видом разрешенного использования «Улично-дорожная сеть» площадью по проекту 7 м², площадь по ЕГРН 675 м². Возможный способ образования ЗУ: раздел земельного участка с кадастровым номером 67:27:0020305:28.

30. Образован ЗУ №181 (по ПМ-1) с видом разрешенного использования «Улично-дорожная сеть» площадью по проекту 25 м², площадь по ЕГРН 649 м². Возможный способ образования ЗУ: раздел земельного участка с кадастровым номером 67:27:0020305:32.

31. Образован ЗУ №182 (по ПМ-1) с видом разрешенного использования «Улично-дорожная сеть» площадью по проекту 493 м², площадь по ЕГРН 523 м². Возможный способ образования ЗУ: перераспределение земельных участков с кадастровыми номерами 67:27:0020304:152 и 67:27:0020304:153.

32. Образован ЗУ №183 (по ПМ-1) с видом разрешенного использования «Улично-дорожная сеть» площадью по проекту 40 м², площадь по ЕГРН 563 м². Возможный способ образования ЗУ: раздел земельного участка с кадастровым номером 67:27:0020306:42.

33. Образован ЗУ №184 (по ПМ-1) с видом разрешенного использования «Улично-дорожная сеть» площадью по проекту 50 м², площадь по ЕГРН 429 м². Возможный способ образования ЗУ: раздел земельного участка с кадастровым номером 67:27:0020306:43.

34. Образован ЗУ №185 (по ПМ-1) с видом разрешенного использования «Улично-дорожная сеть» площадью по проекту 25 м², площадь по ЕГРН 299 м². Возможный способ образования ЗУ: раздел земельного участка с кадастровым номером 67:27:0020306:45.

35. Образован ЗУ №186 (по ПМ-1) с видом разрешенного использования «Улично-дорожная сеть» площадью по проекту 41 м², площадь по ЕГРН 1669 м². Возможный способ образования ЗУ: раздел земельного участка с кадастровым номером 67:27:0020306:34.

36. Образован ЗУ №187 (по ПМ-1) с видом разрешенного использования «Улично-дорожная сеть» площадью по проекту 15 м², площадь по ЕГРН 616 м². Возможный способ образования ЗУ: раздел земельного участка с кадастровым номером 67:27:0020306:36.

37. Образован ЗУ №188 (по ПМ-1) с видом разрешенного использования «Улично-дорожная сеть» площадью по проекту 22 м², площадь по ЕГРН 1336 м². Возможный способ образования ЗУ: раздел земельного участка с кадастровым номером 67:27:0020305:22.

38. Образован ЗУ №189 (по ПМ-1) с видом разрешенного использования «Улично-дорожная сеть» площадью по проекту 22 м², площадь по ЕГРН 760 м². Возможный способ образования ЗУ: раздел земельного участка с кадастровым номером 67:27:0020305:20.

39. Образован ЗУ №190 (по ПМ-1) с видом разрешенного использования «Улично-дорожная сеть» площадью по проекту 35 м², площадь по ЕГРН 1068 м². Возможный способ образования ЗУ: раздел земельного участка с кадастровым номером 67:27:0020305:19.

40. Образован ЗУ №191 (по ПМ-1) с видом разрешенного использования «Улично-дорожная сеть» площадью по проекту 39 м², площадь по ЕГРН 1000 м². Возможный способ образования ЗУ: раздел земельного участка с кадастровым номером 67:27:0020305:18.

41. Образован ЗУ №192 (по ПМ-1) с видом разрешенного использования «Улично-дорожная сеть» площадью по проекту 246 м², площадь по ЕГРН 4300 м². Возможный способ образования ЗУ: раздел земельного участка с кадастровым номером 67:27:0020307:7.

42. Образован ЗУ №193 (по ПМ-1) с видом разрешенного использования «Улично-дорожная сеть» площадью по проекту 47 м²,

площадь по ЕГРН 2000 м². Возможный способ образования ЗУ: раздел земельного участка с кадастровым номером 67:27:0020304:1.

43. Образован ЗУ №194 (по ПМ-1) с видом разрешенного использования «Улично-дорожная сеть» площадью по проекту 7 м², площадь по ЕГРН 1161 м². Возможный способ образования ЗУ: раздел земельного участка с кадастровым номером 67:27:0020304:30.

44. Образован ЗУ №195 (по ПМ-1) с видом разрешенного использования «Благоустройство территории» площадью по проекту 273 м². Возможный способ образования ЗУ: образование из земель государственная собственность на которые не разграничена.

45. Образован ЗУ №196 (по ПМ-1) с видом разрешенного использования «Благоустройство территории» площадью по проекту 265 м². Возможный способ образования ЗУ: раздел земельного участка с кадастровым номером 67:27:0020306:204.

Так же в проект планировки и межевания внесены изменения на основании постановления Администрации города Смоленск от 16 ноября 2021 г. №2860-адм:

1. Откорректирована площадь и конфигурация ЗУ №79 (по ПМ-1), с видом разрешенного использования «Для индивидуального жилищного строительства» (2.1), площадь до изменений согласно сведений ЕГРН 1284 м², площадь по проекту 1766 м². Возможный способ образования ЗУ:

1 этап: перераспределение земельного участка с кадастровым номером 67:27:0020306:341 с неразграниченными землями, находящимися в государственной или муниципальной собственности;

(площадь неразграниченных земель, отсоединенных в результате 1 этапа, – 482 м²);

2 этап: образование путем перераспределения земельного участка с кадастровым номером 67:27:0020306:339 с неразграниченными землями, находящимися в государственной или муниципальной собственности.

2. Изменена площадь и конфигурация ЗУ 127 с видом разрешенного

использования «Благоустройство территории» площадью по проекту 126 м², площадь до изменения 693 м². Возможный способ образования ЗУ: перераспределение земельного участка с кадастровым номером 67:27:0020306:341 с неразграниченными землями, находящимися в государственной или муниципальной собственности.

Так же в проект планировки и межевания внесены изменения на основании **письма Администрации от 16 февраля 2022 г. №3/23/0162:**

1. Откорректирована площадь и конфигурация ЗУ № 3 (номер по экспликации земельных участков чертежа ПМТ-1). Категория земель: земли населенных пунктов. Вид разрешенного использования: Культурное развитие (3.6). Площадь до внесения изменений 2986 м², после внесения изменений – 2284 м² (согласно утвержденному проекту межевания постановлением Администрации города Смоленска от 25.07.2019 №1994-адм), согласно сведениям Единого государственного реестра недвижимости площадь земельного участка составляет 2 840 м².

Перераспределение ЗУ №3 (номер по экспликации земельных участков чертежа ПМТ-1) указанное в пункте 1 в ранее внесенных изменениях не проводилось, площадь земельного участка согласно сведениям ЕГРН -2840 м².

Способы образования:

1 этап - Образование земельного участка путем раздела земельного участка с сохранением исходного земельного участка с кадастровым номером 67:27:0020303:1 в измененных границах. Площадь в результате раздела: 1:ЗУ1 – 702 м², 67:27:0020303:1 – 2138 м². Вид разрешенного использования: Культурное развитие (3.6.).

2 этапа – Образование земельного участка площадью 2284 м², путем перераспределения земельного участка площадью 2138 м², образованного в результате первого этапа, с землями государственная собственность на которые неразграниченна. Площадь ЗУ № 3 (номер по экспликации земельных участков чертежа ПМТ-1) в результате перераспределения

составляет - 2284 м².

2. Образован ЗУ №164 (номер по экспликации земельных участков чертежа ПМТ-1) площадью 702 м². Вид разрешенного использования: Земельные участки (территории) общего пользования (12.0). Возможный способ образования:

1 этап – Образование земельного участка путем раздела земельного участка с сохранением исходного земельного участка с кадастровым номером 67:27:0020303:1 в измененных границах. Площадь в результате раздела: 1:ЗУ1 – 702 м², 67:27:0020303:1 – 2138 м². Вид разрешенного использования: Культурное развитие (3.6.).

2 этап - Изменение вида разрешенного использования с «Культурное развитие (3.6.)» на «Земельные участки (территории) общего пользования (12.0)».

РАНЕЕ ВНЕСЕННЫЕ ИЗМЕНЕНИЯ

Изменения в проект планировки и межевания квартала в границах улицы Большая Советская – улицы Козлова – улицы Коненкова – площади Ленина – улицы Ногина – улицы Студенческой – набережной, утвержденный постановлением Администрации города Смоленска от 22.04.2019 №993-адм, вносятся на основании постановления Администрации г. Смоленска от 25.07.2019 №1994-адм «О принятии решения о подготовке проекта внесения изменений в проекты планировки и межевания территории квартала в границах улицы Большая Советская – улицы Козлова – площади Ленина – улицы Ногина – улицы Студенческой – набережной реки Днепр имени святого равноапостольного великого князя Владимира с пешеходно-коммуникационным мостом».

В проект планировки территории изменения не вносились, так как красные линии не изменялись, показатели проекта планировки не изменялись.

Изменения были внесены в проект межевания территории в следующем составе:

1. Перераспределен земельный участок № 3 (по экспликации земельных участков проекта межевания) с кадастровым номером 67:27:0020303:1, расположенный по адресу: город Смоленск, улица Студенческая, дом 6, для организации входной группы здания по указанному адресу (первоначальная площадь – 2871 м², после изменений – 2983 м²);

2. Переформирован земельный участок № 58 по экспликации земельных участков проекта межевания с кадастровым номером 67:27:0020305:25 (первоначальная площадь – 1178 м², после изменений – 1543 м²);

3. Переформированы земельные участки №74 по экспликации (первоначальная площадь – 859 м², после изменений – 692 м²) и №75 по экспликации (первоначальная площадь – 898 м², после изменений – 1003 м²);

4. Откорректированы участки № 4, № 49 и №76 по экспликации проекта межевания с учетом границ смежных изменяемых земельных участков. Первоначальная площадь участка № 4 – 720 м², после изменений – 608 м². Первоначальная площадь участка № 49 – 7983 м², после изменений – 7693 м². Первоначальная площадь участка № 76 – 1076 м², после изменений – 1063 м²);

5. Участок с номером по экспликации 37 объединен с участком 40 и аннулирован. Первоначальная площадь участка 37 – 2311 м², участка 40 – 5234 м². После изменений площадь участка 40 – 7546 м²;

6. Устранены технические ошибки.

Права физических и юридических лиц, интересы которых затрагиваются в ходе данного внесения изменений, не должны быть нарушены.

ВВЕДЕНИЕ

Настоящие проектные материалы разработаны ООО «ТСП-Радиан» по техническому заданию Администрации г. Смоленска Смоленской области к муниципальному контракту № 0163300029416000678 от 16.11.2016 г. на разработку проекта планировки и межевания территории квартала в границах улицы Большая Советская – улицы Козлова – улицы Коненкова – площади Ленина – улицы Ногина – улицы Студенческой – набережной.

Директор ООО «Технологические Строительные Решения - Радиан» - Иванов А.М.

Главный архитектор проекта – Рейзман Н.И.

Проект планировки и межевания застроенных территорий г. Смоленска разработан на топографической съемке М 1:1000, выполненной отделом геодезических изысканий ООО " Технологические Строительные Решения - Радиан " в 2016 г., а также с использованием планшетов М 1:500 Управления архитектуры и градостроительства г. Смоленска.

В проекте учтены все предложения и замечания, полученные в процессе обсуждения на предварительных совещаниях по рассмотрению проекта.

НОРМАТИВНАЯ ДОКУМЕНТАЦИЯ

При разработке проекта планировки и межевания застроенных территорий г. Смоленска использовалась следующая нормативно-правовая и нормативно-техническая документация:

- Корректировка Генерального плана г. Смоленска 1992 г., утвержденного решением Смоленского городского совета от 22.09.1998г. №260, разработанная в 2007 году Федеральным государственным унитарным предприятием «Научно-исследовательский и проектный институт по разработке генеральных планов и проектов застройки городов» (договор №30 от 14 февраля 2007 г.);
- Правила землепользования и застройки г. Смоленска;
- Информационная система обеспечения градостроительной деятельности города Смоленска.

Федеральные законы

- Конституция Российской Федерации от 12 декабря 1993 года
- Градостроительный кодекс Российской Федерации от 29 декабря 2004 года № 190-ФЗ
- Земельный кодекс Российской Федерации от 25 октября 2001 года № 136-ФЗ
- Жилищный кодекс Российской Федерации от 29 декабря 2004 года № 188-ФЗ
- Водный кодекс Российской Федерации от 3 июня 2006 года № 74-ФЗ
- Лесной кодекс Российской Федерации от 4 декабря 2006 года № 200-ФЗ
- Воздушный кодекс Российской Федерации от 19 марта 1997 года № 60-ФЗ

- Кодекс внутреннего водного транспорта Российской Федерации от 7 марта 2001 года № 24-ФЗ
- Закон Российской Федерации от 14 июля 1992 года № 3297-1 «О закрытом административно-территориальном образовании»
- Федеральный закон от 21 декабря 1994 года № 68-ФЗ «О защите населения и территорий от чрезвычайных ситуаций природного и техногенного характера»
- Федеральный закон от 23 февраля 1995 года № 26-ФЗ «О природных лечебных ресурсах, лечебно-оздоровительных местностях и курортах»
- Федеральный закон от 14 марта 1995 года № 33-ФЗ «Об особо охраняемых природных территориях»
- Федеральный закон от 24 апреля 1995 года № 52-ФЗ «О животном мире»
- Федеральный закон от 17 ноября 1995 года № 169-ФЗ «Об архитектурной деятельности в Российской Федерации»
- Федеральный закон от 23 ноября 1995 года № 174-ФЗ «Об экологической экспертизе»
- Федеральный закон от 24 ноября 1995 года № 181-ФЗ «О социальной защите инвалидов в Российской Федерации»
- Федеральный закон от 10 декабря 1995 года № 196-ФЗ «О безопасности дорожного движения»
- Федеральный закон от 9 января 1996 года № 3-ФЗ «О радиационной безопасности населения»
- Федеральный закон от 12 января 1996 года № 8-ФЗ «О погребении и похоронном деле»
- Федеральный закон от 18 декабря 1997 года № 152-ФЗ «О наименованиях географических объектов»
- Федеральный закон от 15 апреля 1998 года № 66-ФЗ «О

садоводческих, огороднических и дачных некоммерческих объединениях граждан»

- Федеральный закон от 24 июня 1998 года № 89-ФЗ «Об отходах производства и потребления»
- Федеральный закон от 12 февраля 1998 года № 28-ФЗ «О гражданской обороне»
- Федеральный закон от 30 марта 1999 года № 52-ФЗ «О санитарно-эпидемиологическом благополучии населения»
- Федеральный закон от 31 марта 1999 года № 69-ФЗ «О газоснабжении в Российской Федерации»
- Федеральный закон от 4 мая 1999 года № 96-ФЗ «Об охране атмосферного воздуха»
- Федеральный закон от 10 января 2002 года № 7-ФЗ «Об охране окружающей среды»
- Федеральный закон от 25 июня 2002 года № 73-ФЗ «Об объектах культурного наследия (памятниках истории и культуры) народов Российской Федерации»
- Федеральный закон от 27 декабря 2002 года № 184-ФЗ «О техническом регулировании»
- Федеральный закон от 26 марта 2003 года № 35-ФЗ «Об электроэнергетике»
- Федеральный закон от 6 октября 2003 года № 131-ФЗ «Об общих принципах организации местного самоуправления в Российской Федерации»
- Федеральный закон от 20 декабря 2004 года № 166-ФЗ «О рыболовстве и сохранении водных биологических ресурсов»
- Федеральный закон от 21 декабря 2004 года № 172-ФЗ «О переводе земель или земельных участков из одной категории в другую»
- Федеральный закон от 8 ноября 2007 года № 257-ФЗ «Об

автомобильных дорогах и о дорожной деятельности в Российской Федерации и о внесении изменений в отдельные законодательные акты Российской Федерации»

– Федеральный закон от 22 июля 2008 года №123-ФЗ «Технический регламент о требованиях пожарной безопасности»

– Федеральный закон от 23 ноября 2009 года №261-ФЗ «Об энергосбережении и о повышении энергетической эффективности и о внесении изменений в отдельные законодательные акты Российской Федерации»

– Федеральный закон от 30 декабря 2009 года №384-ФЗ «Технический регламент о безопасности зданий и сооружений»

– Федеральный закон от 27 июля 2010 года № 190-ФЗ «О теплоснабжении»

Иные нормативные акты Российской Федерации

– Указ Президента Российской Федерации от 2 октября 1992 года №1156 «О мерах по формированию доступной для инвалидов среды жизнедеятельности»

– Указ Президента Российской Федерации от 30 ноября 1992 года №1487 «Об особо ценных объектах культурного наследия народов Российской Федерации»

– Постановление Правительства Российской Федерации от 7 декабря 1996 года №1449 «О мерах по обеспечению беспрепятственного доступа инвалидов к информации и объектам социальной инфраструктуры»

– Постановление Правительства Российской Федерации от 20 ноября 2000 года №878 «Об утверждении Правил охраны газораспределительных сетей»

– Постановление Правительства Российской Федерации от 30 декабря 2003 года №794 «О единой государственной системе предупреждения и ликвидации чрезвычайных ситуаций»

– Постановление Правительства Российской Федерации от 20 июня 2006 года №384 «Об утверждении Правил определения границ зон охраняемых объектов и согласования градостроительных регламентов для таких зон»

– Постановление Правительства Российской Федерации от 24 февраля 2009 года №160 «О порядке установления охранных зон объектов электросетевого хозяйства и особых условий использования земельных участков, расположенных в границах таких зон»

– Распоряжение Правительства Российской Федерации от 03.07.1996 №1063-р «О социальных нормативах и нормах»

– Распоряжение Правительства Российской Федерации от 21 июня 2010 года №1047-р «О перечне национальных стандартов и сводов правил (частей таких стандартов и сводов правил), в результате применения которых на обязательной основе обеспечивается соблюдение требований Федерального закона «Технический регламент о безопасности зданий и сооружений»

– Приказ Министерства регионального развития Российской Федерации от 11 августа 2006 года №93 «Об утверждении Инструкции о порядке заполнения формы градостроительного плана земельного участка»

– Постановление Министерства строительства Российской Федерации и Министерства социальной защиты населения Российской Федерации от 11 ноября 1994 года №18-27/1-4403-15 «О дополнительных мерах по обеспечению жизнедеятельности престарелых и инвалидов при проектировании, строительстве и реконструкции зданий и сооружений»

– Приказ Министерства Российской Федерации по делам гражданской обороны, чрезвычайным ситуациям и ликвидации последствий стихийных бедствий от 25 июля 2006 года №422, Министерства информационных технологий и связи Российской Федерации № 90, Министерства культуры и массовых коммуникаций Российской Федерации

№ 376 «Об утверждении Положения о системах оповещения населения»

– Приказ Министерства охраны окружающей среды и природных ресурсов Российской Федерации от 29 декабря 1995 года № 539 «Об утверждении «Инструкции по экологическому обоснованию хозяйственной и иной деятельности»

– Приказ Министерства природных ресурсов и экологии Российской Федерации от 13 февраля 2013 г. №53 «Об утверждении административного регламента предоставления федеральным агентством по недропользованию государственной услуги по выдаче заключений об отсутствии полезных ископаемых в недрах под участком предстоящей застройки и разрешения на осуществление застройки площадей залегания полезных ископаемых, а также размещение в местах их залегания подземных сооружений»

Законодательные и нормативные акты Смоленской области

– Закон Смоленской области от 2 августа 2002 года № 58-з «О нормах предоставления земельных участков»

– Закон Смоленской области от 7 июля 2003 года № 46-з «Об обороте земель сельскохозяйственного назначения в Смоленской области»

– Закон Смоленской области от 28 декабря 2004 года № 120-з «Об административно-территориальном устройстве Смоленской области»

– Закон Смоленской области от 28 декабря 2004 года № 122-з «О пожарной безопасности»

– Закон Смоленской области от 4 марта 2005 года № 9-з «Об охране окружающей среды в Смоленской области»

– Закон Смоленской области от 25 декабря 2006 года № 155-з «О градостроительной деятельности на территории Смоленской области»

– Закон Смоленской области от 31 марта 2009 года № 10-з «Об объектах культурного наследия (памятниках истории и культуры) народов Российской Федерации, расположенных на территории Смоленской

области»

– Закон Смоленской области от 30 декабря 2010 года № 129-з «О регулировании отдельных вопросов в сфере организации, охраны и использования особо охраняемых природных территорий в Смоленской области»

– Постановление Администрации Смоленской области от 17.02.2009 № 77 «Об утверждении состава и содержания проектов планировки территорий, подготовка которых осуществляется на основании документов территориального планирования Смоленской области, документов территориального планирования муниципальных образований Смоленской области»

Государственные стандарты Российской Федерации (ГОСТ)

– ГОСТ 17.0.0.01-76* Система стандартов в области охраны природы и улучшения использования природных ресурсов. Основные положения

– ГОСТ 17.1.1.04-80 Охрана природы. Гидросфера. Классификация подземных вод по целям водопользования

– ГОСТ 17.1.3.13-86 Охрана природы. Гидросфера. Общие требования к охране поверхностных вод от загрязнения

– ГОСТ 17.1.5.02-80 Охрана природы. Гидросфера. Гигиенические требования к зонам рекреации водных объектов

– ГОСТ 17.5.3.03-80 Охрана природы. Земли. Общие требования к гидроресомелиорации

– ГОСТ 17.5.3.04-83* Охрана природы. Земли. Общие требования к рекультивации земель

– ГОСТ 9720-76 Габариты приближения строений и подвижного состава железных дорог колеи 750 мм

– ГОСТ 20444-85 Шум. Транспортные потоки. Методы измерения шумовой характеристики

- ГОСТ 22283-88 Шум авиационный. Допустимые уровни шума на территории жилой застройки и методы его измерения
- ГОСТ 23337-78* Шум. Методы измерения шума на селитебной территории и в помещениях жилых и общественных зданий
- ГОСТ 2761-84* Источники централизованного хозяйственно-питьевого водоснабжения. Гигиенические, технические требования и правила выбора
- ГОСТ Р 22.1.02-95 Безопасность в чрезвычайных ситуациях. Мониторинг и прогнозирование
- ГОСТ Р 52108-2003 Ресурсосбережение. Обращение с отходами. Основные положения
- ГОСТ Р 52282-2004 Технические средства организации дорожного движения. Светофоры дорожные. Типы и основные параметры. Общие технические требования. Методы испытаний
- ГОСТ Р 52289-2004* Технические средства организации дорожного движения. Правила применения дорожных знаков, разметки, светофоров, дорожных ограждений и направляющих устройств

Строительные нормы и правила (СНиП)

- СНиП II-11-77* Защитные сооружения гражданской обороны
- СНиП III-10-75 Благоустройство территории
- СНиП 2.01.28-85 Полигоны по обезвреживанию и захоронению токсичных промышленных отходов. Основные положения по проектированию
- СНиП 2.01.51-90 Инженерно-технические мероприятия гражданской обороны
- СНиП 2.01.53-84 Световая маскировка населенных пунктов и объектов народного хозяйства
- СНиП 2.01.57-85 Приспособление объектов коммунально-бытового назначения для санитарной обработки людей, специальной

обработки одежды и подвижного состава автотранспорта

– СНиП 2.06.15-85 Инженерная защита территории от затопления и подтопления

– СНиП 2.11.03-93 Склады нефти и нефтепродуктов. Противопожарные нормы

– СНиП 11-04-2003 Инструкция о порядке разработки, согласования, экспертизы и утверждения градостроительной документации

– СНиП 21-01-97* Пожарная безопасность зданий и сооружений

Пособия

– Пособие к СНиП II-85-80 Пособие по проектированию вокзалов. ЦНИИПГрадостроительства, 1983

– Пособие к СНиП 2.01.28-85 Пособие по проектированию полигонов по обезвреживанию и захоронению токсичных промышленных отходов. Госстрой СССР, 1984

– Пособие к СНиП 11-01-95 по разработке раздела проектной документации «Охрана окружающей среды». ГП «ЦЕНТИНВЕСТпроект», 2000

Своды правил по проектированию и строительству (СП)

– СП 5.13130.2009 Системы противопожарной защиты. Установки пожарной сигнализации и пожаротушения автоматические. Нормы и правила проектирования

– СП 89.13330.2012 Актуализированная редакция СНиП II-35-76* Котельные установки

– СП 90.13330.2012 Актуализированная редакция СНиП II-58-75 Электростанции тепловые

– СП 21.13330.2012 Актуализированная редакция СНиП 2.01.09-91 Здания и сооружения на подрабатываемых территориях и просадочных грунтах

- СП 30.13330.2012 Актуализированная редакция СНиП 2.04.01-85* Внутренний водопровод и канализация зданий
- СП 123.13330.2012 Актуализированная редакция СНиП 34-02-99
Подземные хранилища газа, нефти и продуктов их переработки
- СП 59.13330.2012 Актуализированная редакция СНиП 35-01-2001 Доступность зданий и сооружений для маломобильных групп населения
- СП 60.13330.2012 Актуализированная редакция СНиП 41-01-2003 Отопление, вентиляция и кондиционирование
- СП 119.13330.2012 Актуализированная редакция СНиП 32-01-95
Железные дороги колеи 1520 мм
- СП 121.13330.2012 Актуализированная редакция СНиП 32-03-96
Аэродромы
- СП 122.13330.2012 Актуализированная редакция СНиП 32-04-97
Тоннели железнодорожные и автодорожные
- СП 118.13330.2012 Актуализированная редакция СНиП 31-06-2009
Общественные здания и сооружения
- СП 116.13330.2012 Актуализированная редакция СНиП 22-02-2003
Инженерная защита территорий, зданий и сооружений от опасных геологических процессов. Основные положения
- СП 131.13330.2012 Актуализированная редакция СНиП 23-01-99*
Строительная климатология
- СП 50.13330.2012 Актуализированная редакция СНиП 23-02-2003
Тепловая защита зданий
- СП 113.13330.2012 Актуализированная редакция СНиП 21-02-99*
Стоянки автомобилей
- СП 47.13330.2012 Актуализированная редакция СНиП 11-02-96
Инженерные изыскания для строительства. Основные положения
- СП 125.13330.2012 Актуализированная редакция СНиП 2.05.13-

90 Нефтепродуктопроводы, прокладываемые на территории городов и других населенных пунктов

– СП 39.13330.2012 Актуализированная редакция СНиП 2.06.05-84* Плотины из грунтовых материалов

– СП 31.13330.2012 Актуализированная редакция СНиП 2.04.02-84* Водоснабжение. Наружные сети и сооружения

– СП 32.13330.2012 Актуализированная редакция СНиП 2.04.03-85 Канализация. Наружные сети и сооружения

– СП 34.13330.2012 Актуализированная редакция СНиП 2.05.02-85* Автомобильные дороги

– СП 36.13330.2012 Актуализированная редакция СНиП 2.05.06-85* Магистральные трубопроводы

– СП 37.13330.2012 Актуализированная редакция СНиП 2.05.07-91* Промышленный транспорт

– СП 98.13330.2012 Актуализированная редакция СНиП 2.05.09-90 Трамвайные и троллейбусные линии

– СП 11-102-97 Инженерно-экологические изыскания для строительства

– СП 11-106-97* Порядок разработки, согласования, утверждения и состав проектно-планировочной документации на застройку территорий садоводческих (дачных) объединений граждан

– СП 11.13130.2009 Места дислокации подразделений пожарной охраны. Порядок и методика определения

– СП 18.13330.2011 Генеральные планы промышленных предприятий. Актуализированная редакция СНиП II-89-80

– СП 19.13330.2011 Генеральные планы сельскохозяйственных предприятий. Актуализированная редакция СНиП II-97-76

– СП 30-102-99 Планировка и застройка территорий малоэтажного жилищного строительства

- СП 31-103-99 Проектирование и строительство зданий, сооружений и комплексов православных храмов
- СП 31-102-99 Требования доступности общественных зданий и сооружений для инвалидов и других маломобильных посетителей
- СП 31-110-2003 Проектирование и монтаж электроустановок жилых и общественных зданий
- СП 31-112-2004(1) Физкультурно-спортивные залы. Часть 1
- СП 31-112-2004(2) Физкультурно-спортивные залы. Часть 2
- СП 31-113-2004 Бассейны для плавания
- СП 33-101-2003 Определение основных расчетных гидрологических характеристик
- СП 34-106-98 Подземные хранилища газа, нефти и продуктов их переработки
- СП 35-101-2001 Проектирование зданий и сооружений с учетом доступности для маломобильных групп населения. Общие положения
- СП 35-102-2001 Жилая среда с планировочными элементами, доступными инвалидам
- СП 35-103-2001 Общественные здания и сооружения, доступные маломобильным посетителям
- СП 35-105-2002 Реконструкция городской застройки с учетом доступности для инвалидов и других маломобильных групп населения
- СП 35-106-2003 Расчет и размещение учреждений социального обслуживания пожилых людей
- СП 35.13330.2011 Мосты и трубы. Актуализированная редакция СНиП 2.05.03-84*
- СП 41-101-95 Проектирование тепловых пунктов
- СП 41-104-2000 Проектирование автономных источников теплоснабжения
- СП 41-108-2004 Поквартирное теплоснабжение жилых зданий с

теплогенераторами на газовом топливе

– СП 42-101-2003 Общие положения по проектированию и строительству газораспределительных систем из металлических и полиэтиленовых труб

– СП 42.13330.2011 Градостроительство. Планировка и застройка городских и сельских поселений. Актуализированная редакция СНиП 2.07.01-89*

– СП 44.13330.2011 Административные и бытовые здания. Актуализированная редакция СНиП 2.09.04-87*

– СП 51.13330.2011 Защита от шума. Актуализированная редакция СНиП 23-03-2003

– СП 52.13330.2011 Естественное и искусственное освещение. Актуализированная редакция СНиП 23-05-95*

– СП 53.13330.2011 Планировка и застройка территорий садоводческих объединений граждан, здания и сооружения. Актуализированная редакция СНиП 30-02-97

– СП 54.13330.2011 Здания жилые многоквартирные. Актуализированная редакция СНиП 31-01-2003

– СП 55.13330.2011 Дома жилые одноквартирные. Актуализированная редакция СНиП 31-02-2001

– СП 56.13330.2011 Производственные здания. Актуализированная редакция СНиП 31-03-2001

– СП 62.13330.2011 Газораспределительные системы. Актуализированная редакция СНиП 42-01-2002

– СП 30-101-98 Методические указания по расчету нормативных размеров земельных участков в кондоминиумах

– СП 57.13330.2010 Складские здания. СНиП 31-04-2001

– СП 117.13330.2011 Общественные здания административного назначения. СНиП 31-05-2003

Строительные нормы (СН)

- СН 441-72* Указания по проектированию ограждений площадок и участков предприятий, зданий и сооружений
- СН 452-73 Нормы отвода земель для магистральных трубопроводов
- СН 455-73 Нормы отвода земель для предприятий рыбного хозяйства
- СН 456-73 Нормы отвода земель для магистральных водоводов и канализационных коллекторов
- СН 457-74 Нормы отвода земель для аэропортов
- СН 461-74 Нормы отвода земель для линий связи
- СН 467-74 Нормы отвода земель для автомобильных дорог
- СН 474-75 Нормы отвода земель для мелиоративных каналов
- СН 541-82 Инструкция по проектированию наружного освещения городов, поселков и сельских населенных пунктов

Ведомственные строительные нормы (ВСН)

- ВСН 33-2.2.12-87 Мелиоративные системы и сооружения. Насосные станции. Нормы проектирования
- ВСН 60-89 Устройства связи, сигнализации и диспетчеризации инженерного оборудования жилых и общественных зданий. Нормы проектирования
- ВСН 61-89(р) Реконструкция и капитальный ремонт жилых домов. Нормы проектирования

Отраслевые нормы

- ОДН 218.012-99 Общие технические требования к ограждающим устройствам на мостовых сооружениях, расположенных на магистральных автомобильных дорогах

- ОСН 3.02.01-97 Нормы и правила проектирования отвода земель для железных дорог
- ОСН АПК 2.10.14.001-04 Нормы по проектированию административных, бытовых зданий и помещений для животноводческих, звероводческих и птицеводческих предприятий и других объектов сельскохозяйственного назначения
- ОСТ 218.1.002-2003 Автобусные остановки на автомобильных дорогах. Общие технические условия

Санитарные правила и нормы (СанПин)

- СанПиН 1.2.2584-10 Гигиенические требования к безопасности процессов испытаний, хранения, перевозки, реализации, применения, обезвреживания и утилизации пестицидов и агрохимикатов
- СанПиН 2.1.1279-03 Гигиенические требования к размещению, устройству и содержанию кладбищ, зданий и сооружений похоронного назначения
- СанПиН 2.1.2.1188-03 Плавательные бассейны. Гигиенические требования к устройству, эксплуатации и качеству воды. Контроль качества
- СанПиН 2.1.2.1331-03 Гигиенические требования к устройству, эксплуатации и качеству воды аквапарков
- СанПиН 2.1.2.2645-10 Санитарно-эпидемиологические требования к условиям проживания в жилых зданиях и помещениях
- СанПиН 2.1.3.2630-10 Санитарно-эпидемиологические требования к организациям, осуществляющим медицинскую деятельность
- СанПиН 2.1.4.1074-01 Питьевая вода. Гигиенические требования к качеству воды централизованного питьевого водоснабжения. Контроль качества
- СанПиН 2.1.4.1074-01 "Питьевая вода. Гигиенические требования к качеству воды централизованных систем питьевого водоснабжения. Контроль качества" и санитарных правил СП 2.1.5.1059-01

"Гигиенические требования к охране подземных вод от загрязнения"

- СанПиН 2.1.4.1110-02 Зоны санитарной охраны источников водоснабжения и водопроводов питьевого назначения
- СанПиН 2.1.4.1175-02 Гигиенические требования к качеству воды нецентрализованного водоснабжения. Санитарная охрана источников
- СанПиН 2.1.5.980-00 Гигиенические требования к охране поверхностных вод
- СанПиН 2.1.6.1032-01 Гигиенические требования к обеспечению качества атмосферного воздуха населенных мест
- СанПиН 2.1.7.1287-03 Санитарно-эпидемиологические требования к качеству почвы
- СанПиН 2.1.7.2197-07 Санитарно-эпидемиологические требования к качеству почвы. Изменение № 1 к СанПиНу 2.1.7.1287-03
- СанПиН 2.1.7.1322-03 Гигиенические требования к размещению и обезвреживанию отходов производства и потребления
- СанПиН 2.1.7.2790-10 Санитарно-эпидемиологические требования к обращению с медицинскими отходами
- СанПиН 2.1.8/2.2.4.1190-03 Гигиенические требования к размещению и эксплуатации средств сухопутной подвижной радиосвязи
- СанПиН 2.1.8/2.2.4.1383-03 Гигиенические требования к размещению и эксплуатации передающих радиотехнических объектов
- СанПиН 2.1.8/2.2.4.2302-07 Гигиенические требования к размещению и эксплуатации передающих радиотехнических объектов. Изменения № 1 к СанПиН 2.1.8/2.2.4.1383-03
- СанПиН 2.2.1/2.1.1.1076-01 Гигиенические требования к инсоляции и солнцезащите помещений жилых и общественных зданий и территорий
- СанПиН 2.2.1/2.1.1.1200-03 Санитарно-защитные зоны и санитарная классификация предприятий, сооружений и иных объектов.

Новая редакция

– СанПиН 2.2.1/2.1.1.2361-08 Изменения №1 к санитарно-эпидемиологическим правилам и нормам «Санитарно-защитные зоны и санитарная классификация предприятий, сооружений и иных объектов».

Новая редакция

– СанПиН 2.2.1/2.1.1.2555-09 Изменение № 2 СанПиН 2.2.1/2.1.1.1200-03 «Санитарно-защитные зоны и санитарная классификация предприятий, сооружений и иных объектов. Новая редакция»

– СанПиН 2.2.1/2.1.1.2739-10 Изменения и дополнения № 3 к СанПиН 2.2.1/2.1.1.1200-03 «Санитарно-защитные зоны и санитарная классификация предприятий, сооружений и иных объектов. Новая редакция»

– СанПиН 2.2.1/2.1.1.1278-03 Гигиенические требования к естественному, искусственному и совмещенному освещению жилых и общественных зданий

– СанПиН 2.3.6.1079-01 Санитарно-эпидемиологические требования к организациям общественного питания, изготовлению и обороноспособности в них пищевых продуктов и продовольственного сырья

– СанПиН 2.4.2.2821-10 Санитарно-эпидемиологические требования к условиям и организации обучения в общеобразовательных учреждениях

– СанПиН 2.4.3.1186-03 Санитарно-эпидемиологические требования к организации учебно-производственного процесса в общеобразовательных учреждениях начального профессионального образования

– СанПиН 2.6.1.2523-09 (НРБ-99/2009) Нормы радиационной безопасности

– СанПиН 42-128-4690-88 Санитарные правила содержания территорий населенных мест

Санитарные нормы (СН)

- СН 2.2.4/2.1.8.562-96 Шум на рабочих местах, в помещениях жилых, общественных зданий и на территории жилой застройки
- СН 2.2.4/2.1.8.566-96 Производственная вибрация, вибрация в помещениях жилых и общественных зданий. Санитарные нормы

Санитарные правила (СП)

- СП 2.1.5.1059-01 Гигиенические требования к охране подземных вод от загрязнения
- СП 2.1.7.1038-01 Гигиенические требования к устройству и содержанию полигонов для твердых бытовых отходов
- СП 2.1.7.1386-03 Санитарные правила по определению класса опасности токсичных отходов производства и потребления
- СП 2.2.1.1312-03 Гигиенические требования к проектированию вновь строящихся и реконструируемых промышленных предприятий
- СП 2.3.6.1066-01 Санитарно-эпидемиологические требования к организации торговли и обороту в них продовольственного сырья и пищевых продуктов
- СП 2.3.6.1079-01 Санитарно-эпидемиологические требования к организациям общественного питания, изготовлению и оборотоспособности в них пищевых продуктов и продовольственного сырья
- СП 2.6.6.1168-02 (СПОРО 2002) Санитарные правила обращения с радиоактивными отходами
- СП 2.6.1.2612-10 (ОСПОРБ 99/2010) Основные санитарные правила обеспечения радиационной безопасности

Гигиенические нормативы (ГН)

- ГН 2.1.5.1315-03 Предельно допустимые концентрации (ПДК)

химических веществ в воде водных объектов хозяйственно-питьевого и культурно-бытового водопользования

– ГН 2.1.5.2280-07 Предельно допустимые концентрации (ПДК) химических веществ в воде водных объектов хозяйственно-питьевого и культурно-бытового водопользования. Дополнения и изменения № 1 к ГН 2.1.5.1315-03

– ГН 2.1.5.2307-07 Ориентировочные допустимые уровни (ОДУ) химических веществ в воде водных объектов хозяйственно-питьевого и культурно-бытового водопользования

– ГН 2.1.5.2312-08 Ориентировочные допустимые уровни (ОДУ) химических веществ в воде водных объектов хозяйственно-питьевого и культурно-бытового водопользования. Дополнение № 1 к ГН 2.1.5.2307-07

– ГН 2.1.5.2415-08 Ориентировочные допустимые уровни (ОДУ) химических веществ в воде водных объектов хозяйственно-питьевого и культурно-бытового водопользования. Дополнение № 2 к ГН 2.1.5.2307-07

– ГН 2.1.6.1338-03 Предельно допустимые концентрации (ПДК) загрязняющих веществ в атмосферном воздухе населенных мест

– ГН 2.1.6.1765-03 Предельно допустимые концентрации (ПДК) загрязняющих веществ в атмосферном воздухе населенных мест. Дополнение 1 к ГН 2.1.6.1338-03

– ГН 2.1.6.1983-05 Предельно допустимые концентрации (ПДК) загрязняющих веществ в атмосферном воздухе населенных мест. Дополнения и изменения № 2 к ГН 2.1.6.1338-03

– ГН 2.1.6.1985-06 Предельно допустимые концентрации (ПДК) загрязняющих веществ в атмосферном воздухе населенных мест. Дополнение № 3 к ГН 2.1.6.1338-03

– ГН 2.1.6.2326-08 Предельно допустимые концентрации (ПДК) загрязняющих веществ в атмосферном воздухе населенных мест. Дополнение № 4 к ГН 2.1.6.1338-03

– ГН 2.1.6.2416-08 Предельно допустимые концентрации (ПДК) загрязняющих веществ в атмосферном воздухе населенных мест. Дополнение № 5 к ГН 2.1.6.1338-03

– ГН 2.1.6.2450-09 Предельно допустимые концентрации (ПДК) загрязняющих веществ в атмосферном воздухе населенных мест. Дополнение № 6 к ГН 2.1.6.1338-03

– ГН 2.1.6.2498-09 Предельно допустимые концентрации (ПДК) загрязняющих веществ в атмосферном воздухе населенных мест. Дополнение № 7 к ГН 2.1.6.1338-03

– ГН 2.1.6.2604-10 Предельно допустимые концентрации (ПДК) загрязняющих веществ в атмосферном воздухе населенных мест. Дополнение № 8 к ГН 2.1.6.1338-03

– ГН 2.1.6.2309-07 Ориентировочные безопасные уровни воздействия (ОБУВ) загрязняющих веществ в атмосферном воздухе населенных мест

– ГН 2.1.6.2328-08 Ориентировочные безопасные уровни воздействия (ОБУВ) загрязняющих веществ в атмосферном воздухе населенных мест. Дополнение № 1 к ГН 2.1.6.2309-07

– ГН 2.1.6.2414-08 Ориентировочные безопасные уровни воздействия (ОБУВ) загрязняющих веществ в атмосферном воздухе населенных мест. Дополнение № 2 к ГН 2.1.6.2309-07

– ГН 2.1.6.2451-09 Ориентировочные безопасные уровни воздействия (ОБУВ) загрязняющих веществ в атмосферном воздухе населенных мест. Дополнение № 3 к ГН 2.1.6.2309-07

– ГН 2.1.6.2505-09 Ориентировочные безопасные уровни воздействия (ОБУВ) загрязняющих веществ в атмосферном воздухе населенных мест. Дополнения и изменения № 4 к ГН 2.1.6.2309-07

– ГН 2.1.6.2577-10 Ориентировочные безопасные уровни воздействия (ОБУВ) загрязняющих веществ в атмосферном воздухе

населенных мест. Дополнение № 5 к ГН 2.1.6.2309-07

- ГН 2.1.7.2041-06 Предельно допустимые концентрации (ПДК) химических веществ в почве
- ГН 2.1.7.2511-09 Ориентировочно допустимые концентрации (ОДК) химических веществ в почве
- ГН 2.1.8/2.2.4.2262-07 Предельно допустимые уровни магнитных полей частотой 50 Гц в помещениях жилых, общественных зданий и на селитебных территориях.

Ветеринарно-санитарные правила

- Ветеринарно-санитарные правила сбора, утилизации и уничтожения биологических отходов, утв. Главным государственным ветеринарным инспектором Российской Федерации 04.12.1995 № 13-7-2/469.

Руководящие документы (РД, СО)

- РД 34.20.185-94 (СО 153-34.20.185-94) Инструкция по проектированию городских электрических сетей
- РД 45.120-2000 (НТП 112-2000) Нормы технологического проектирования. Городские и сельские телефонные сети

Руководящие документы в строительстве (РДС)

- РДС 11-201-95 Инструкция о порядке проведения государственной экспертизы проектов строительства
- РДС 30-201-98 Инструкция о порядке проектирования и установления красных линий в городах и других поселениях Российской Федерации

Методические документы в строительстве (МДС)

- МДС 15-2.99 Инструкция о порядке осуществления государственного контроля за использованием и охраной земель в

городских и сельских поселениях

- МДС 30-1.99 Методические рекомендации по разработке схем зонирования территории городов

Нормы и правила пожарной безопасности (ППБ, НПБ)

- НПБ 88-2001* Установки пожаротушения и сигнализации. Нормы и правила проектирования

- НПБ 101-95 Нормы проектирования объектов пожарной охраны

- НПБ 108-96 Культовые сооружения. Противопожарные требования

- НПБ 111-98* Автозаправочные станции. Требования пожарной безопасности

- НПБ 250-97 Лифты для транспортирования пожарных подразделений в зданиях и сооружениях. Общие технические требования

Другие документы

- Концепция долгосрочного социально-экономического развития Российской Федерации на период до 2020 года.

- Методические рекомендации по разработке историко-архитектурных опорных планов и проектов зон охраны памятников истории и культуры исторических населенных мест. Министерство культуры РСФСР, 1990.

- Правила устройства электроустановок (ПУЭ). Издание 6, утв. Минэнерго СССР, 1985.

- Правила устройства электроустановок (ПУЭ). Издание 7, утв. Министерством топлива и энергетики Российской Федерации, 2000.

- Инструкция по межеванию земель.

- Инструкция по топографической съемке в масштабах 1:5000, 1:2000, 1:1000, 1:500» ГКИНП-02-033-82, утвержденная Главным управлением геодезии и картографии при Совете Министров СССР от

05.10.1979 (с поправками, утвержденными приказом ГУГК от 09.09.1982 № 436п).

ЦЕЛИ И ЗАДАЧИ ПРОЕКТА МЕЖЕВАНИЯ

Проект межевания территории квартала подготовлен в целях:

- установления границ застроенных земельных участков;
- установления границ земельных участков, на которых расположены многоквартирные жилые дома с элементами озеленения и благоустройства и иными предназначенными для обслуживания, эксплуатации и благоустройства жилых домов объектами в соответствии с нормативной документацией;
- изменения существующих земельных участков, на которых расположены многоквартирные жилые дома, стоящими на учете в ГКН, в соответствии с нормативной документацией;
- установления границ земельных участков, на которых расположены линейные объекты;
- установления границ незастроенных земельных участков, планируемых для предоставления физическим и юридическим лицам для строительства;
- установления границ земельных участков, предназначенных для размещения объектов капитального строительства федерального, регионального или местного значения;
- установления границ территорий общего пользования;
- установления границ зон действия сервитутов для прохода и проезда;
- определения видов разрешенного использования выявленных свободных земельных участков и параметров застройки;

При подготовке проекта межевания учтены:

- историческое межевание города Смоленска;
- нормативная документация.

МЕТОДИКА МЕЖЕВАНИЯ

Методика межевания включает комплексное изучение архивного материала Смоленска; анализ материала, предоставленного Управлением архитектуры и градостроительства г. Смоленска.

На основе системного исследования материала, параллельном и взаимосвязанном исследовании проектных генеральных планов и осуществленных реальных градостроительных элементов был составлен графический материал, который отражает суть анализа и сопоставления «проектного» и «реального». Параллельно рассматривались карты генерального межевания, характеризующие исторические закономерности для г. Смоленска. Применялось графоаналитическое моделирование при разработке моделей и схем конкретных предложений, а также натурные исследования. Также учитывались сведения о сложившихся придомовых территориях, на основании технических паспортов зданий. Затем в соответствии нормативной документацией высчитывались площади земельных участков и рассчитывалась их конфигурация.

В соответствии с Земельным Кодексом, ст. 11.2 «Образование земельных участков», земельные участки образуются при разделе, объединении, перераспределении земельных участков или выделе из земельных участков, а также из земель, находящихся в государственной или муниципальной собственности.

Требования к образуемым и изменяемым участкам определены статьей 11.9 Земельного Кодекса РФ:

1. Предельные (максимальные и минимальные) размеры земельных участков, в отношении которых в соответствии с законодательством о градостроительной деятельности устанавливаются градостроительные регламенты, определяются такими градостроительными регламентами.

2. Предельные (максимальные и минимальные) размеры

земельных участков, на которые действие градостроительных регламентов не распространяется или в отношении которых градостроительные регламенты не устанавливаются, определяются в соответствии с настоящим Кодексом, другими федеральными законами.

3. Границы земельных участков не должны пересекать границы муниципальных образований и (или) границы населенных пунктов.

4. Не допускается образование земельных участков, если их образование приводит к невозможности разрешенного использования расположенных на таких земельных участках объектов недвижимости.

5. Не допускается раздел, перераспределение или выдел земельных участков, если сохраняемые в отношении образуемых земельных участков обременения (ограничения) не позволяют использовать указанные земельные участки в соответствии с разрешенным использованием.

6. Образование земельных участков не должно приводить к вклиниванию, вкрапливанию, изломанности границ, чересполосице, невозможности размещения объектов недвижимости и другим препятствующим рациональному использованию и охране земель недостаткам, а также нарушать требования, установленные настоящим Кодексом, другими федеральными законами.

7. Не допускается образование земельного участка, границы которого пересекают границы территориальных зон, лесничеств, лесопарков, за исключением земельного участка, образуемого для проведения работ по геологическому изучению недр, разработки месторождений полезных ископаемых, размещения линейных объектов, гидротехнических сооружений, а также водохранилищ, иных искусственных водных объектов.

Размеры земельных участков в границах застроенных территорий устанавливаются с учетом фактического землепользования и градостроительных нормативов и правил, действовавших в период застройки указанных территорий. Если в процессе межевания территорий

выявляются земельные участки, размеры которых превышают установленные градостроительными регламентами предельные (максимальные и (или) минимальные) размеры земельных участков, для строительства предоставляются земельные участки, образованные на основе выявленных земельных участков, при условии соответствия их размеров градостроительному регламенту.

Проектом межевания образуются:

- земельные участки объектов капитального строительства (по преимуществу многоквартирных жилых домов) из земель, находящихся в государственной или муниципальной собственности;
- земельные участки под городские парки, скверы, элементы благоустройства, многоэтажные паркинги, открытые спортивные площадки;
- земельные участки под инженерными сооружениями.

В каждом томе по обоснованию проекта межевания представлено обоснование:

- границ образуемых, изменяемых земельных участков объектов капитального строительства.

Размеры и границы земельных участков под инженерными сооружениями определяются исходя из градостроительной ситуации и нормативно-технических требований.

Границы уточняются по материалам топографической основы М 1:500 при оформлении градостроительного и кадастрового плана земельного участка.

Расчет площадей земельных участков

Нормативная площадь земельных участков рассчитана по СП 30-101-98 «Методические указания по расчету нормативных размеров земельных участков в кондоминиумах».

В основу Методических указаний по расчету нормативных размеров земельных участков в кондоминиумах, передаваемых в общую долевую

собственность домовладельцев бесплатно, положен принцип определения величины удельных показателей земельной доли для зданий разной этажности на основе градостроительных нормативов различных периодов массового жилищного строительства.

Размер земельного участка в кондоминиуме уточняется при разработке проекта границ земельного участка, входящего в кондоминиум. Разработка проекта границ земельного участка в кондоминиуме осуществляется с учетом градостроительной документации конкретного квартала (микрорайона), при соблюдении требований пунктов 3 и 7 Положения об определении размеров и установлении границ земельных участков в кондоминиумах, утвержденного Постановлением Правительства Российской Федерации от 26 сентября 1997 г. № 1223. Проекты межевания территории при установлении границ земельных участков в кондоминиумах разрабатываются в границах планировочных единиц города, другого поселения (микрорайонов, кварталов или их частей).

Удельный показатель земельной доли представляет собой площадь жилой территории в границах планировочной единицы, приходящейся на 1 м² общей площади жилых помещений, входящих в состав кондоминиума.

Определение удельного показателя земельной доли для зданий разной этажности в районах массовой жилой застройки основывается на нормативных документах, регламентирующих удельные размеры элементов жилой территории в кварталах и микрорайонах.

Таковыми элементами территорий в разные периоды строительства как квартальной, так и микрорайонной застройки являлись:

- территории под жилыми зданиями;
- проезды и пешеходные дороги, ведущие к жилым зданиям;
- открытые площадки для временного хранения автомобилей;
- придомовые зеленые насаждения, площадки для отдыха и игр детей;

- хозяйственные площадки;
- физкультурные площадки.

Удельные показатели земельной доли, приходящейся на 1 м² площади жилых помещений, входящих в состав кондоминиума, в зависимости от этажности и периода строительства приведены в таблице приложения А.

При подготовке настоящих Методических указаний были учтены результаты соответствующих расчетов, проведенных дифференцированно для каждого периода строительства, начиная с 1958 г., в соответствии с нормативными документами каждого периода строительства.

Графики для определения нормативного размера земельного участка для зданий разной этажности (по усредненным показателям) приведены на чертеже приложения Б и могут использоваться в качестве вспомогательного нормативного материала.

Нормативный размер земельного участка в кондоминиуме, в основу определения которого положен принцип выявления удельного показателя земельной доли для зданий разной этажности, рассчитывается путем умножения общей площади жилых помещений в данном кондоминиуме на удельный показатель земельной доли по формуле (1)

$$S_{\text{норм.к}} = S_{\text{к}} Y_{\text{з.д.}} \quad (1)$$

где $S_{\text{норм.к}}$ - нормативный размер земельного участка в кондоминиуме, м²;
 $S_{\text{к}}$ - общая площадь жилых помещений в кондоминиуме, м²;
 $Y_{\text{з.д.}}$ - удельный показатель земельной доли для зданий разной этажности (таблица приложения А).

Уточнение удельных показателей земельной доли для зданий разной этажности осуществляется органами местного самоуправления исходя из

территориальных градостроительных нормативов, градостроительного и правового зонирования конкретной территории с учетом градостроительной ценности и региональных особенностей территорий.

При определении размеров земельного участка в кондоминиуме на базе отдельного здания в составе квартала (особенно в центральных районах поселений, где сверхнормативные территории фактически отсутствуют) может также применяться расчетная формула, в основу которой положен принцип выявления нежилых территорий в границах квартала, микрорайона, не подлежащих передаче в кондоминиумы, т. е. исключения участков школ, детских дошкольных учреждений, других отдельно расположенных учреждений культурно-бытового обслуживания, территорий общего пользования микрорайонного и немикрорайонного значения, территорий незавершенной, реконструируемой и проектируемой застройки, а также других территорий, не занятых жилой застройкой.

Расчет размера земельного участка в кондоминиуме проводится по следующей формуле (2):

$$S_k = \frac{S_{\text{кв}} - S_{\text{нж}} - S_{\text{застр}}}{S_{\text{общ.зд}}} \cdot S_{\text{общ.к}} + S_c \quad 2)$$

где

S_k - размер земельного участка в кондоминиуме;

$S_{\text{кв}}$ - общая площадь квартала, микрорайона;

$S_{\text{нж}}$ - суммарная площадь всех нежилых территорий, не подлежащих передаче в кондоминиумы;

$S_{\text{застр}}$ - суммарная площадь застройки всех жилых зданий в границах квартала, микрорайона;

$S_{\text{общ.зд}}$ - суммарная общая площадь жилых помещений всех жилых зданий в границах данного квартала, микрорайона;

$S_{\text{общ.к}}$ - общая площадь жилых помещений кондоминиума, для которого рассчитывается нормативный размер земельного участка;

$S_{\text{застр.к}}$ - площадь застройки кондоминиума, для которого рассчитывается земельный участок.

Размер земельной доли каждого домовладельца в кондоминиуме определяется путем умножения общей площади жилых помещений, находящихся в собственности данного домовладельца в кондоминиуме, на удельный показатель земельной доли.

В случае если фактический размер земельного участка в кондоминиуме меньше нормативного, размер земельной доли каждого домовладельца определяется путем деления фактической площади земельного участка в кондоминиуме на общую площадь жилых помещений в кондоминиуме и умножения на общую площадь жилого помещения, находящегося в собственности каждого домовладельца.

**УДЕЛЬНЫЕ ПОКАЗАТЕЛИ ЗЕМЕЛЬНОЙ ДОЛИ, ПРИХОДЯЩЕЙСЯ НА 1 М²
ОБЩЕЙ ПЛОЩАДИ ЖИЛЫХ ПОМЕЩЕНИЙ ДЛЯ ЗДАНИЙ РАЗНОЙ
ЭТАЖНОСТИ**

Строительные нормы	Этажность															
	2	3	4	5	6	7	8	9	12	14	16	17	18	20	22	Более 22
1957г. СН 41-58	2,84	2,00	1,57	1,34	1,23	1,19	1,14	—	—	—	—	—	—	—	—	—
1967 г. СНиП II-К.2-62	2,72	1,97	1,81	1,52	1,39	1,30	1,21	1,04	—	—	—	—	—	—	—	—
1975г. СНиП II-60-75	2,30	1,80	1,59	1,36	1,21	1,15	1,10	0,98	0,94	—	—	—	—	—	—	—
ВСН 2-85	—	1,85	1,47	1,32	1,16	1,05	0,96	0,85	0,80	0,74	0,69	0,67	0,66	0,65	0,64	—
1994 г.	3,57	1,85	1,33	1,31	1,16	1,05	0,96	0,85	0,80	0,74	0,69	0,67	0,66	0,65	0,64	—
МГСН-1.01-94,	—	—	—	—	—	—	—	—	—	—	—	—	—	—	—	—
	1,61	1,43	—	—	—	—	—	—	—	—	—	—	—	—	—	—
СНиП 2.07.01-89*	Не менее 0,92															
Рекомендуемые показатели для уплотнения застройки в кондоминиумах	1,5	—	—	0,88	—	—	—	0,65	—	—	0,45	—	—	—	—	—

Примечания

1 В застройке смешанной этажности удельный показатель земельной доли следует рассчитывать на средневзвешенную гармоническую этажность путем интерполяции удельных показателей, приведенных в таблице.

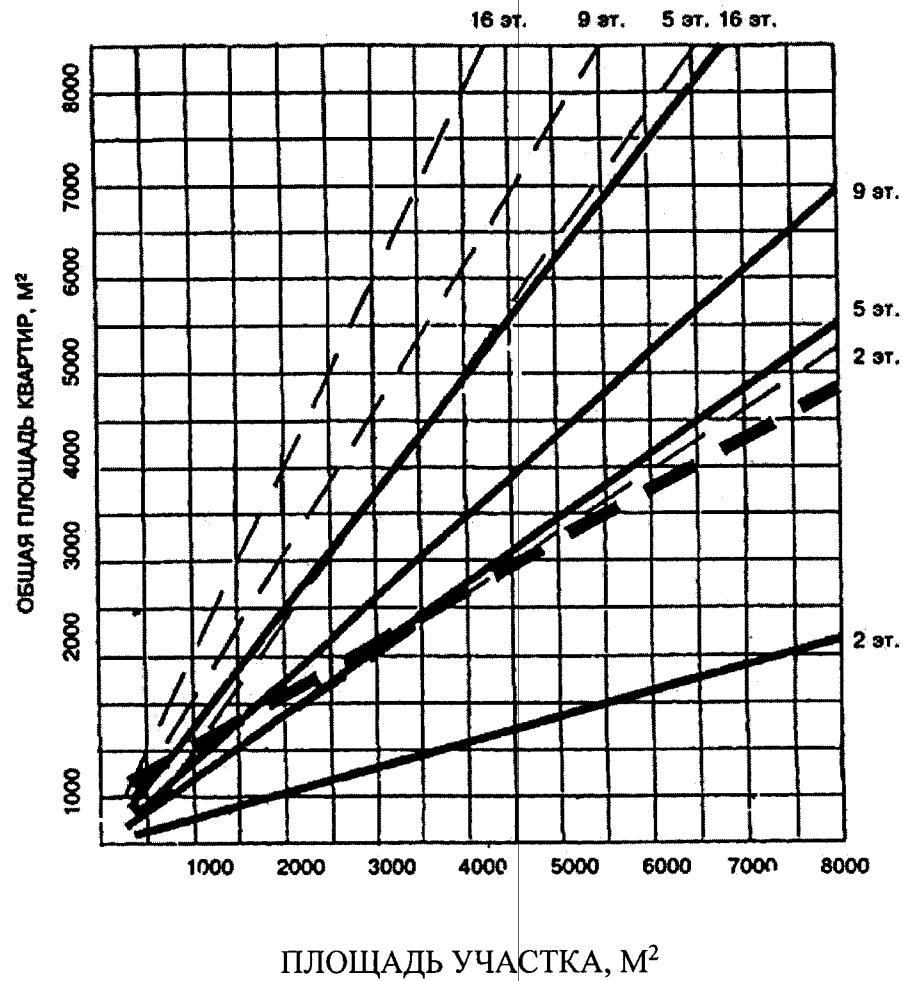
2 Норма СНиП 2.07.01-89* приведена для расчетной жилищной обеспеченности 8 м²/чел. При другой расчетной жилищной обеспеченности расчетную нормативную земельную долю следует определять по формуле

$$U_{зд} = \frac{U_{зд18} \cdot 18}{H}$$

где $U_{зд18}$ — показатель земельной доли при 18 м²/чел.,

H — расчетная жилищная обеспеченность, м².

ГРАФИКИ ДЛЯ ОПРЕДЕЛЕНИЯ НОРМАТИВНОГО РАЗМЕРА ЗЕМЕЛЬНОГО УЧАСТКА ДЛЯ ЗДАНИЙ РАЗНОЙ ЭТАЖНОСТИ



Условные обозначения:

- - Новое строительство (при уплотнении существующей застройки в кондоминиумах)

■ Сложившаяся застройка (по показателям земельной доли, усредненным для периодов (1957—1985 гг.)

— — — Определение размера земельного участка (по нормам СНиП 2.07.01-89* при расчетной жилищной обеспеченности 18 м²/чел.)

ХАРАКТЕРИСТИКА ФАКТИЧЕСКОГО ИСПОЛЬЗОВАНИЯ И РАСЧЕТНОГО ОБОСНОВАНИЯ РАЗМЕРОВ УЧАСТКОВ ТЕРРИТОРИИ КВАРТАЛА

1. Существующие земельные участки объектов капитального строительства

1.1. Существующие земельные участки, прошедшие государственный кадастровый учет в ГКН (в том числе участки краткосрочной аренды и предоставленные для проектирования и строительства объектов недвижимости).

1.2. Территория квартала в границах проектирования составляет 47,8 га и состоит из 10 кадастровых кварталов с номерами 67:27:0020303; 67:27:0020304; 67:27:0020305, 67:27:0020306, 67:27:0020307, 67:27:0020310, 67:27:0020312, 67:27:0020313, 67:27:0030101, 67:27:0031945 (на основании сведений из ГКН). Сведения о земельных участках, зарегистрированных в ФГУ «Земельная кадастровая палата» по Смоленской области.

2. Вновь образуемые земельные участки; существующие земельные участки, изменяемые

2.1. Общие сведения.

1.1	Нормативные документы на период межевания территории квартала	СП 42.13330.2011
1.2	Примечания	<p>Площади вновь образуемых градостроительных участков межевания, существующих земельных участков, изменяемых уточняются при выполнении проекта границ и выносе в натуру (на местность) границ земельных участков</p> <p>При продлении срока аренды или при других имущественных и градостроительных изменениях объекта недвижимости переоформление границ земельных участков производить в соответствии с разбивочной схемой</p>

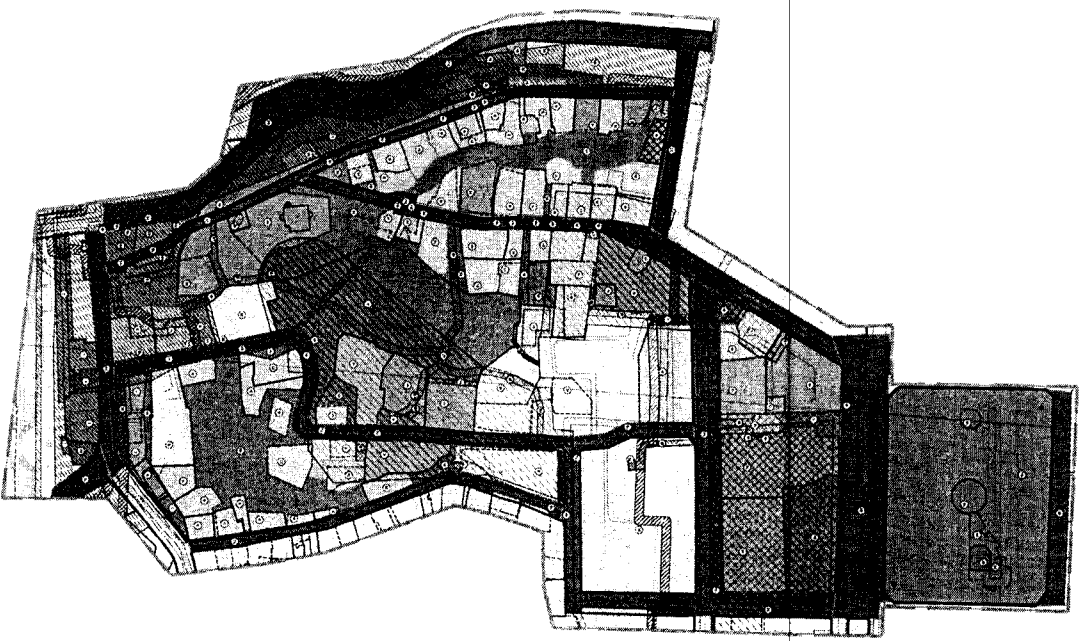
2.2 Основные технико-экономические показатели проекта межевания

№ п/п	Наименование показателей	Единица измерения	Современное состояние на 2016 год	Расчетный срок
1	Итоговая проектируемая территория, га	га	4,8	
2	Территории, подлежащие межеванию	га	10,6	
	в том числе:			
	территории жилой застройки	га	6,4	
	из них:			
	территории многоэтажной застройки	га	-	
	территории 4-5 этажной застройки	га	0,9	
	территории малоэтажной застройки	га	5,4	
	в том числе:			
	малоэтажные жилые дома с приквартирными земельными участками	га	-	
	индивидуальные жилые дома с приусадебными земельными участками	га	-	
	территории объектов социального и культурно-бытового обслуживания микрорайонного значения	га	1,1	
	территории объектов социального и культурно-бытового обслуживания внемикрорайонного значения	га	11,2	
	территории промышленной и коммунально-складской застройки	га	3,0	
	Иные	га	8,9	
3	Территории, не подлежащие межеванию			
	в том числе:			
	зеленые насаждения общего пользования	га	5,3	
	улицы, дороги, проезды, площади	га	11,8	
	прочие территории общего пользования	га	0,1	

2.3 Образование земельных участков, расчет

Приложение № 2
к постановлению Администрации
города Смоленска
от 23.05.2023 № 1309-адм

Проект межевания территории. Чертежи межевания территории



Architectural schedule table containing columns for room numbers (e.g., 101, 102, 103, 104, 105, 106, 107, 108, 109, 110, 111, 112, 113, 114, 115, 116, 117, 118, 119, 120, 121, 122, 123, 124, 125, 126, 127, 128, 129, 130, 131, 132, 133, 134, 135, 136, 137, 138, 139, 140, 141, 142, 143, 144, 145, 146, 147, 148, 149, 150, 151, 152, 153, 154, 155, 156, 157, 158, 159, 160, 161, 162, 163, 164, 165, 166, 167, 168, 169, 170, 171, 172, 173, 174, 175, 176, 177, 178, 179, 180, 181, 182, 183, 184, 185, 186, 187, 188, 189, 190, 191, 192, 193, 194, 195, 196, 197, 198, 199, 200) and detailed descriptions of room contents, materials, and construction details. The text in the cells is small and dense, typical of technical drawings.

Summary table titled 'Значения по таблице (общая)' (Values by table (general)). It contains columns for '№ п.п.' (No.), 'Наименование' (Name), and 'Единица' (Unit). The table lists various construction items and their corresponding units.

- Legend for drawing symbols and hatching patterns. It includes:
- Patterns for concrete, brick, wood, etc.
- Symbols for doors and windows.
- Symbols for structural elements like beams and columns.
- Symbols for electrical and plumbing fixtures.
- Symbols for furniture and equipment.

Technical specifications and notes in Russian, detailing material requirements and construction standards. It includes references to specific standards and norms.

Small summary table or data block located in the bottom right corner of the page, likely providing key statistics or totals for the drawing.