



АДМИНИСТРАЦИЯ ГОРОДА СМОЛЕНСКА

ПОСТАНОВЛЕНИЕ

от 12.05.2023 № 1491-адм

Об утверждении схемы расположения земельного участка на кадастровом плане территории и о присвоении ему адреса

В соответствии с Земельным кодексом Российской Федерации, постановлением Правительства Российской Федерации от 19.11.2014 № 1221 «Об утверждении Правил присвоения, изменения и аннулирования адресов», приказом Федеральной службы государственной регистрации, кадастра и картографии от 19.04.2022 № П/0148 «Об утверждении требований к подготовке схемы расположения земельного участка или земельных участков на кадастровом плане территории и формату схемы расположения земельного участка или земельных участков на кадастровом плане территории при подготовке схемы расположения земельного участка или земельных участков на кадастровом плане территории в форме электронного документа, формы схемы расположения земельного участка или земельных участков на кадастровом плане территории, подготовка которой осуществляется в форме документа на бумажном носителе», Правилами землепользования и застройки города Смоленска, утвержденными постановлением Администрации города Смоленска от 30.09.2021 № 2531-адм, на основании протокола публичных слушаний от 18.04.2023 № 478, заключения о результатах публичных слушаний от 25.04.2023, руководствуясь Уставом города Смоленска,

Администрация города Смоленска постановляет:

1. Утвердить прилагаемую схему расположения земельного участка на кадастровом плане территории, отнесенного к категории земель населенных пунктов, с условным номером 67:27:0011513:3У1 площадью 617 м², расположенного по адресу (иное описание местоположения): Смоленская

область, город Смоленск, поселок Нижняя Дубровенка, под многоквартирным домом 14.

2. Образованному земельному участку, указанному в пункте 1 настоящего постановления, присвоить следующий адрес: Российская Федерация, Смоленская область, городской округ город Смоленск, город Смоленск, поселок Нижняя Дубровенка, земельный участок № 14.

3. Земельный участок, указанный в пункте 1 настоящего постановления, расположен в территориальной зоне Ж1 (зона застройки индивидуальными жилыми домами и жилыми домами блокированного типа), с видом разрешенного использования – «малоэтажная многоквартирная жилая застройка».

4. Срок действия настоящего постановления составляет 2 года.


5. Управлению архитектуры и градостроительства Администрации города Смоленска:

5.1. Обеспечить исполнение пункта 20 статьи 11¹⁰ Земельного кодекса Российской Федерации.

5.2. В течение 3 рабочих дней обеспечить внесение в государственный адресный реестр сведений об адресе земельного участка, указанном в пункте 2 настоящего постановления.

6. Управлению информационных технологий Администрации города Смоленска разместить настоящее постановление на официальном сайте Администрации города Смоленска.

Глава города Смоленска

A handwritten signature in black ink, consisting of a stylized first letter and several loops, written over a diagonal line that extends from the bottom left towards the top right.

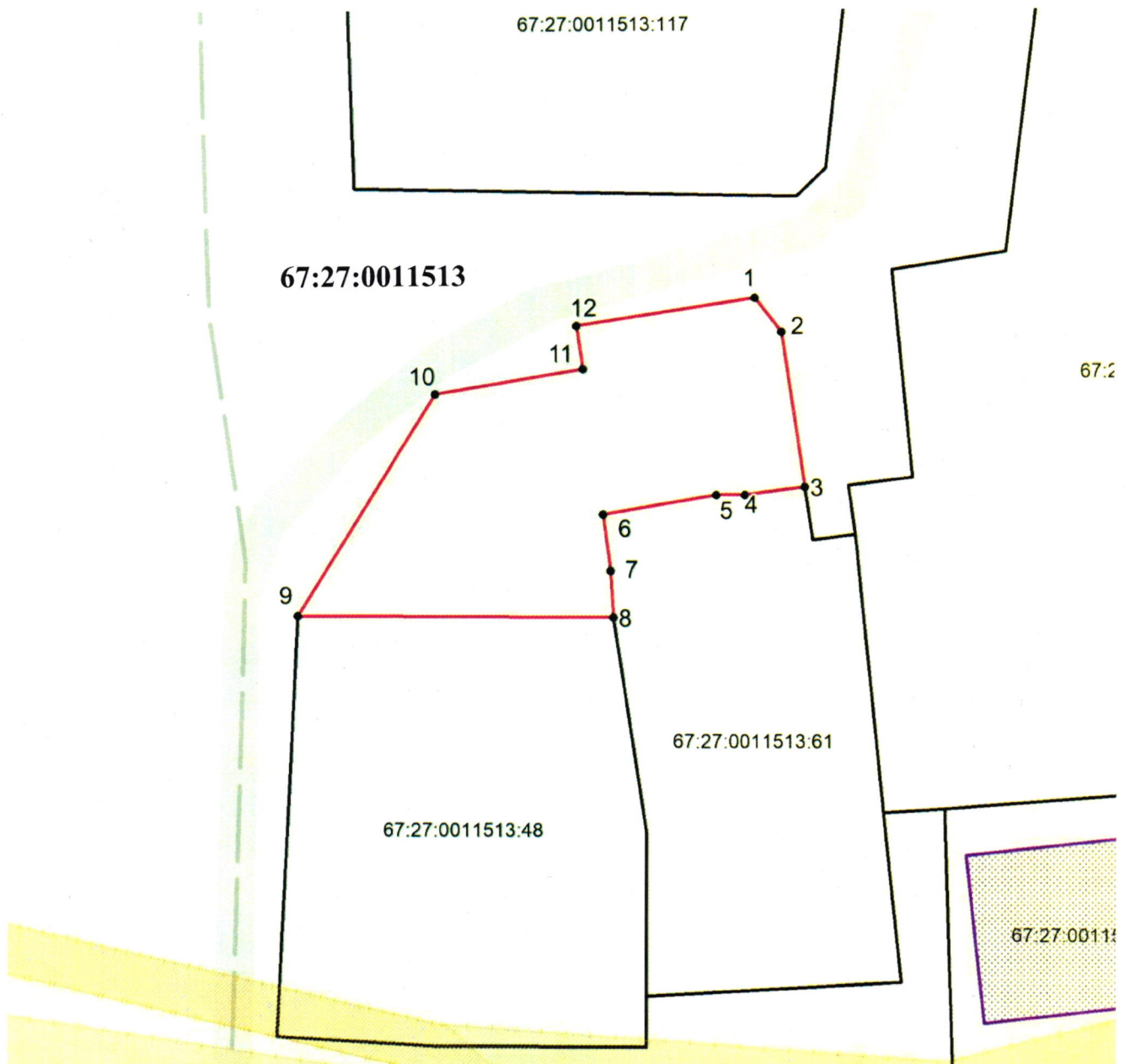
А.А. Борисов

«Утверждена»
Постановлением Администрации
города Смоленска

№ 1191-арм от « 12 » 05 2023г.






**Схема расположения земельного участка или земельных участков
на кадастровом плане территории**

Условный номер земельного участка
Площадь земельного участка 617 кв. м



масштаб 1:500

Условные обозначения:

-  - Граница земельного участка, установленная в соответствии с федеральным законодательством, включенная в ЕГРН, и не изменяемая при проведении кадастровых работ
-  - Граница земельного участка, установленная (уточненная) при проведении кадастровых работ
-  - Граница кадастрового квартала
-  - Условный номер образуемого земельного участка
-  - Кадастровый квартал

Обозначение характерных точек границ	Координаты, м (МСК-67)	
	X	Y
1	2	3
1	461291.06	1216042.64
2	461288.27	1216044.79
3	461275.66	1216046.60
4	461275.02	1216041.68
5	461275.02	1216039.35
6	461273.48	1216030.08
7	461268.88	1216030.67
8	461265.11	1216030.88
9	461265.26	1216005.11
10	461283.36	1216016.41
11	461285.34	1216028.50
12	461288.87	1216027.99
1	461291.06	1216042.64