



АДМИНИСТРАЦИЯ ГОРОДА СМОЛЕНСКА
ПОСТАНОВЛЕНИЕ

от 13.12.2022 № 3648-адм

Об установлении публичного сервитута в отношении земельного участка с кадастровым номером 67:27:0020707:2516

В соответствии с Земельным кодексом Российской Федерации, Гражданским кодексом Российской Федерации, проектом планировки и межевания застроенных территорий в городе Смоленске в границах улицы Николаева – проспекта Гагарина – улицы Кирова – 1-го Краснинского переулка, утвержденным постановлением Администрации города Смоленска от 29.10.2012 № 1907-адм, руководствуясь Уставом города Смоленска,

Администрация города Смоленска **п о с т а н о в л я е т**:

1. Установить публичный сервитут в отношении земельного участка с кадастровым номером 67:27:0020707:2516, расположенного по адресу: Российская Федерация, Смоленская область, город Смоленск, улица Николаева, дом 13, для использования его части с условным номером 67:27:0020707:2516:чзу1 площадью 169 м² в целях осуществления проезда или прохода через данный земельный участок.
2. Срок действия публичного сервитута - бессрочный.
3. Утвердить границы публичного сервитута, предусмотренного пунктом 1 настоящего постановления (приложение).
4. Управлению имущественных, земельных и жилищных отношений Администрации города Смоленска направить копию настоящего постановления в течение 5 рабочих дней со дня его принятия:
 - в Управление Федеральной службы государственной регистрации, кадастра и картографии по Смоленской области;
 - собственнику земельного участка, в отношении которого установлен публичный сервитут.

5. Муниципальному казённому учреждению «Городское информационное агентство» опубликовать настоящее постановление в средствах массовой информации.

6. Управлению информационных технологий Администрации города Смоленска разместить настоящее постановление на официальном сайте Администрации города Смоленска.

Глава города Смоленска

А.А. Борисов



Приложение
к постановлению Администрации
города Смоленска

от 13.12.2020 № 3648-адм

Схема расположения публичного сервитута
устанавливаемого в целях обеспечения прохода или проезда через земельный участок с
кадастровым номером 67:27:0020707:2516, по адресу: Смоленская область, г Смоленск, ул
Николаева, д 13

Условный номер части земельного участка: 67:27:0020707:2516/чзу1





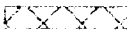
Площадь части земельного участка: 169 м².

Система координат: МСК-67

Номер точки	КООРДИНАТЫ		Меры линий, м.
	X	Y	
1	459306.34	1221589.14	4.62
2	459307.22	1221593.67	20.77
3	459286.84	1221597.69	0.57
4	459286.45	1221597.27	21.11
5	459282.54	1221576.53	4.20
6	459286.67	1221575.74	16.97
7	459289.91	1221592.40	14.76
8	459304.38	1221589.51	1.99
1	459306.34	1221589.14	0.00



Условные обозначения:

-  - граница сервитута
-  - обозначение характерной точки границы сервитута
-  - граница земельного участка, включенного в ГКН
-  - граница кадастрового квартала
- 67:27:0020707:2516 - кадастровый номер земельного участка включенного в ЕГРН
- 67:27:0020707 - номер кадастрового квартала
-  - границы ЗУОИТ, сведения о которых содержатся в ЕГРН