



АДМИНИСТРАЦИЯ ГОРОДА СМОЛЕНСКА

ПОСТАНОВЛЕНИЕ

от 05.04.2024 № 807-адм

Об использовании земельного участка в городе Смоленске без его предоставления и установления сервитута, публичного сервитута

В соответствии с Земельным кодексом Российской Федерации, постановлениями Правительства Российской Федерации от 03.12.2014 № 1300 «Об утверждении перечня видов объектов, размещение которых может осуществляться на землях или земельных участках, находящихся в государственной или муниципальной собственности, без предоставления земельных участков и установления сервитутов», Администрации Смоленской области от 28.05.2015 № 302 «Об утверждении Положения о порядке и условиях размещения объектов на землях или земельных участках, находящихся в государственной или муниципальной собственности, без предоставления земельных участков и установления сервитутов, публичного сервитута», решением 69-й сессии Смоленского городского Совета IV созыва от 20.02.2015 № 1323 «Об определении уполномоченного органа на распоряжение земельными участками, государственная собственность на которые не разграничена, на территории города Смоленска», постановлениями Администрации города Смоленска от 01.11.2023 № 3073-адм «Об утверждении Правил определения размера платы за использование земельных участков, государственная собственность на которые не разграничена, на территории города Смоленска без предоставления земельных участков и установления сервитутов, публичного сервитута для размещения объектов, виды которых установлены постановлением Правительства Российской Федерации от 03.12.2014 № 1300 «Об утверждении перечня видов объектов, размещение которых может осуществляться на землях или земельных участках, находящихся в государственной или муниципальной собственности, без предоставления земельных участков и установления сервитутов», а также условий и сроков ее внесения» (далее - постановление Администрации города Смоленска от 01.11.2023 № 3073-адм), от 15.11.2023 № 3206-адм «Об утверждении

Административного регламента Администрации города Смоленска по предоставлению муниципальной услуги «Выдача разрешения на использование земель или земельного участка, которые находятся в государственной или муниципальной собственности, без предоставления земельных участков и установления сервитута, публичного сервитута», на основании заявления Смоленского муниципального унитарного предприятия «Горводоканал» (далее – СМУП «Горводоканал») от 20.03.2024 № 3К/В, руководствуясь Уставом города Смоленска,

Администрация города Смоленска п о с т а н о в л я е т:

1. Предоставить СМУП «Горводоканал» (ИНН 6731000342, ОГРН 1026701433439) право использовать без предоставления и установления сервитута, публичного сервитута земельный участок площадью 702 кв. м, отнесенный к категории земель населенных пунктов, находящийся на землях, государственная собственность на которые не разграничена, расположенный по адресу (иное описание местоположения): Российская Федерация, Смоленская область, город Смоленск, в границах кадастрового квартала 67:27:0020315, для линейных сооружений канализации (в том числе ливневой) и водоотведения, для размещения которых не требуется разрешения на строительство.

2. Координаты характерных точек границ земельного участка, предполагаемого к использованию, отображены на схеме границ, являющейся неотъемлемой частью настоящего постановления (приложение).

3. Срок использования земельного участка, указанного в пункте 1 настоящего постановления, - 1 год.

4. Размер платы за использование земельного участка, указанного в пункте 1 настоящего постановления, определяется Управлением имущественных, земельных и жилищных отношений Администрации города Смоленска в соответствии с постановлением Администрации города Смоленска от 01.11.2023 № 3073-адм.

5. СМУП «Горводоканал»:

5.1. Выполнить требования о приведении земельного участка в состояние, пригодное для использования в соответствии с видом разрешенного использования, и о проведении необходимых работ по рекультивации в случае, если использование земельного участка приведет к порче или уничтожению плодородного слоя почвы в границах земельного участка, указанного в пункте 1 настоящего постановления.

5.2. Обеспечить установление охранных зон в соответствии с требованиями федерального законодательства.

6. Использование земельного участка, указанного в пункте 1 настоящего постановления, в зоне прохождения инженерной и транспортной инфраструктур, в зонах с особыми условиями использования территории, а также в охранный зоне территории объекта культурного наследия (памятника истории и культуры) федерального значения «Культурный слой города

IX-XVII веков» осуществлять в соответствии с установленным правовым режимом.

7. Приемку в эксплуатацию размещаемых объектов необходимо осуществлять с участием представителя Администрации города Смоленска.

8. Администрация города Смоленска оставляет за собой право предоставлять земельный участок, указанный в пункте 1 настоящего постановления, физическому или юридическому лицу без прекращения предоставленного настоящим постановлением права использования земельного участка.

9. Управлению информационных технологий Администрации города Смоленска разместить настоящее постановление на официальном сайте Администрации города Смоленска.

Глава города Смоленска

А.А. Новиков

Приложение
к постановлению Администрации
(наименование документа об утверждении, включая наименования
2. Смоленская
органов государственной власти или органов местного

самоуправления, принявших решение об утверждении схемы

или подписавших соглашение о перераспределении земельных участков)

от 05.04.2024

№ 804-ар.м

СХЕМА ГРАНИЦ

предполагаемых к использованию земель или части земельного участка
на кадастровом плане территории

Наименование планируемого к размещению объекта: Линейные сооружения канализации

(в том числе ливневой) и водоотведения, для размещения которых не требуется разрешения на строительство.

Местоположение объекта и кадастровый номер земельного участка (кадастровый номер кадастрового квартала в
случае, если земельный участок не поставлен на государственный кадастровый учет):

Смоленская область, г. Смоленск

кадастровый квартал № 67:27:0020315

Площадь предполагаемых к использованию земель или земельного участка: 702 кв. м

Категория земель: земли населенных пунктов

Вид разрешенного использования земель или земельного участка (в соответствии с правилами землепользования
и застройки соответствующего муниципального образования Смоленской области):

Коммунальное обслуживание

Ограничения использования земель или земельного участка, в том числе: нет

наличие объектов инженерной инфраструктуры и их характеристики: газопровод, теплосеть, канализация,
кабельная линия, водопровод.

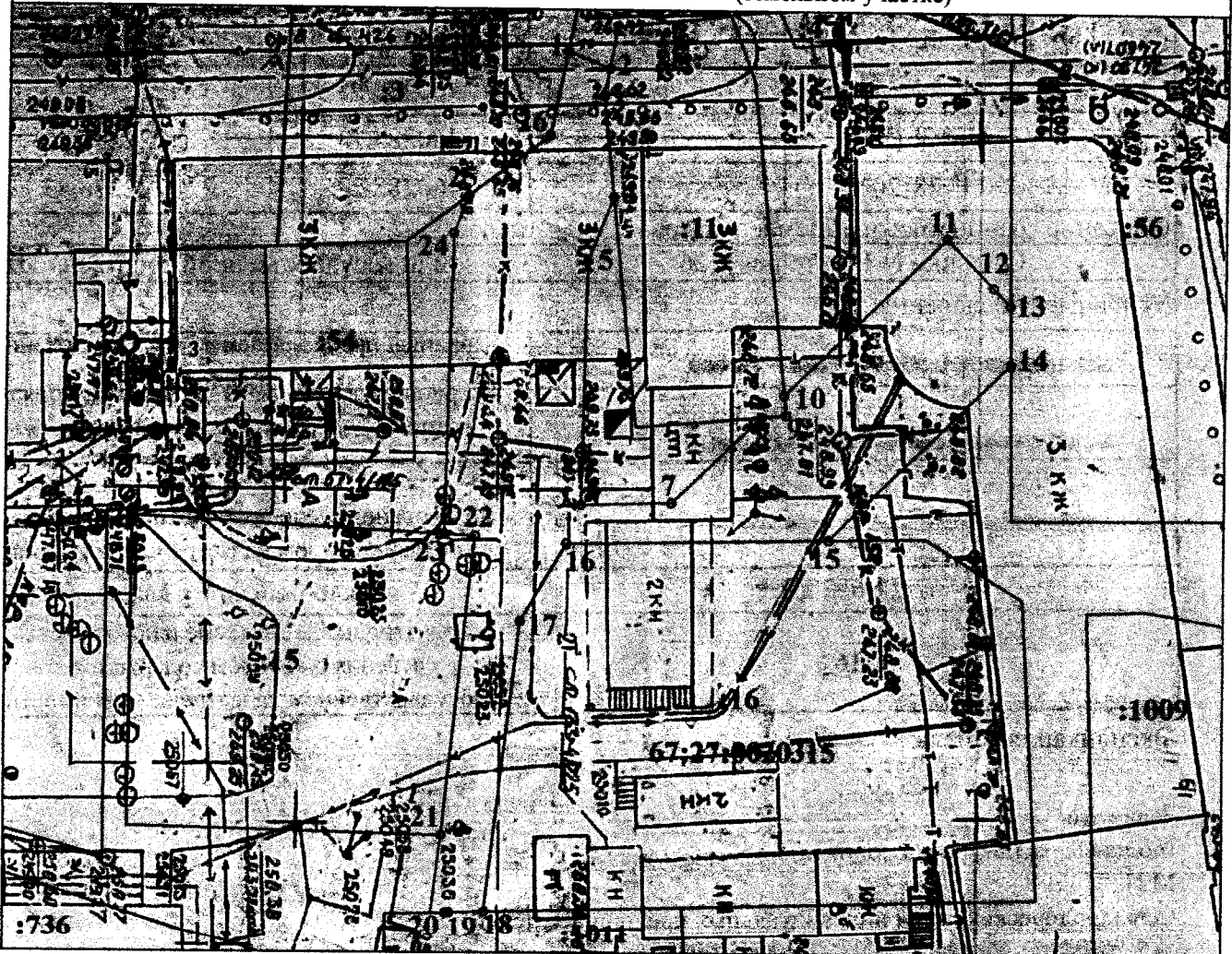
наличие объектов транспортной инфраструктуры и их характеристики: проезд

наличие и параметры охранных, санитарно-защитных и иных зон, в том числе проектируемых: 67:27-6.4877,
67:27-6.2585, 67:27-6.4333, 67:27-6.4386, 67:27-6.757, 67:27-6.6.

наличие особо охраняемых природных территорий, объектов культурного наследия, иных территорий и
объектов, ограничивающих использование земельного участка: 67:00-6.255

ЧЕРТЕЖ РАЗМЕЩЕНИЯ ОБЪЕКТА

на предполагаемых к использованию землях (земельном участке)



Масштаб 1: 500




Каталог координат характерных точек границ территории

| № точки | Дирекционный угол, °, ' , " | Длина линии, м | X | Y |
|---------|--------------------------------|----------------|-----------|------------|
| 1 | 111° 25' 9" | 3,34 | 460294.33 | 1222277.67 |
| 2 | 190° 19' 47" | 2,06 | 460293.11 | 1222280.78 |
| 3 | 173° 52' 25" | 7,40 | 460291.08 | 1222280.41 |
| 4 | 201° 25' 31" | 5,09 | 460283.72 | 1222281.20 |
| 5 | 181° 1' 25" | 17,91 | 460278.98 | 1222279.34 |
| 6 | 88° 17' 25" | 6,70 | 460261.07 | 1222279.02 |
| 7 | 45° 45' 8" | 9,16 | 460261.27 | 1222285.72 |
| 8 | 85° 14' 11" | 1,81 | 460267.66 | 1222292.28 |
| 9 | 354° 3' 11" | 1,45 | 460267.81 | 1222294.08 |
| 10 | 45° 45' 15" | 16,65 | 460269.25 | 1222293.93 |
| 11 | 135° 48' 33" | 5,01 | 460280.87 | 1222305.86 |
| 12 | 135° 53' 18" | 1,82 | 460277.28 | 1222309.35 |
| 13 | 179° 12' 29" | 4,34 | 460275.97 | 1222310.62 |
| 14 | 225° 44' 14" | 18,68 | 460271.63 | 1222310.68 |
| 15 | 268° 54' 10" | 19,32 | 460258.59 | 1222297.30 |
| 16 | 210° 51' 36" | 6,63 | 460258.22 | 1222277.98 |
| 17 | 186° 43' 20" | 21,53 | 460252.53 | 1222274.58 |
| 18 | 268° 14' 40" | 2,61 | 460231.15 | 1222272.06 |
| 19 | 267° 47' 51" | 0,26 | 460231.07 | 1222269.45 |
| 20 | 356° 41' 33" | 5,72 | 460231.06 | 1222269.19 |
| 21 | 6° 4' 47" | 22,09 | 460236.77 | 1222268.86 |
| 22 | 273° 0' 46" | 2,28 | 460258.74 | 1222271.20 |
| 23 | 1° 10' 1" | 22,09 | 460258.86 | 1222268.92 |
| 24 | 21° 24' 34" | 2,99 | 460280.95 | 1222269.37 |
| 25 | 53° 3' 12" | 7,47 | 460283.73 | 1222270.46 |
| 26 | 11° 28' 20" | 6,23 | 460288.22 | 1222276.43 |


Описание границ смежных землепользователей

От точки N 1 до точки N 26 - земли государственной собственности

Условные обозначения:

| | |
|---|---|
|  | - границы предполагаемых к использованию земель |
|  | - границы земельных участков сведения о которых содержатся в государственном кадастре недвижимости |
|  | - границы зон с особыми условиями использования сведения о которых содержатся в государственном кадастре недвижимости |
| 67:27:0020315 | - кадастровый номер квартала |
| :16 | - кадастровый номер земельного участка, сведения о котором содержатся в государственном кадастре недвижимости |

Экспликация земель:

Заявитель 
(подпись, расшифровка подписи)

М.П.

(для юридических лиц и индивидуальных предпринимателей)