



АДМИНИСТРАЦИЯ ГОРОДА СМОЛЕНСКА

ПОСТАНОВЛЕНИЕ

от 05.04.2024 № 1879-адм

О внесении изменений в проект планировки и межевания застроенных территорий в городе Смоленске в границах улицы Герцена – улицы Исаковского – Кронштадтского переулка – улицы Твардовского

В соответствии с Градостроительным кодексом Российской Федерации, постановлением Правительства Российской Федерации от 02.04.2022 № 575 «Об особенностях подготовки, согласования, утверждения, продления сроков действия документации по планировке территории, градостроительных планов земельных участков, выдачи разрешений на строительство объектов капитального строительства, разрешений на ввод в эксплуатацию», Положением о подготовке и утверждении документации по планировке территории города Смоленска, утвержденным постановлением Администрации города Смоленска от 05.07.2007 № 1927-адм, постановлением Администрации города Смоленска от 22.02.2024 № 342-адм «О принятии решения о подготовке проекта внесения изменений в проект планировки и межевания застроенных территорий в городе Смоленске в границах улицы Герцена – улицы Исаковского – Кронштадтского переулка – улицы Твардовского», на основании протокола публичных слушаний от 31.05.2024 № 591, заключения о результатах публичных слушаний от 07.06.2024, руководствуясь Уставом города Смоленска,

Администрация города Смоленска **п о с т а н о в л я е т**:

1. Внести в проект планировки и межевания застроенных территорий в городе Смоленске в границах улицы Герцена – улицы Исаковского – Кронштадтского переулка – улицы Твардовского, утвержденный постановлением Администрации города Смоленска от 20.06.2014 № 1114-адм «Об утверждении проектов планировки и межевания застроенных территорий в городе Смоленске в границах улицы Нахимова – улицы Багратиона – улицы

Николаева – улицы Нормандия-Неман; в границах улицы Ленина – улицы Коненкова – улицы Козлова – улицы Большая Советская; в границах улицы Герцена – улицы Исаковского – Кронштадтского переулка – улицы Твардовского» (в редакции постановлений Администрации города Смоленска от 18.08.2017 № 2234-адм, от 15.11.2019 № 3163-адм, от 06.09.2021 № 2279-адм, от 04.08.2022 № 2257-адм, от 24.10.2022 № 3059-адм, от 23.03.2023 № 675-адм, от 01.12.2023 № 3421-адм), изменения, изложив его в новой редакции (приложения № 1 - 4).

2. Муниципальному казённому учреждению «Городское информационное агентство» опубликовать настоящее постановление в средствах массовой информации в течение семи дней со дня его принятия.

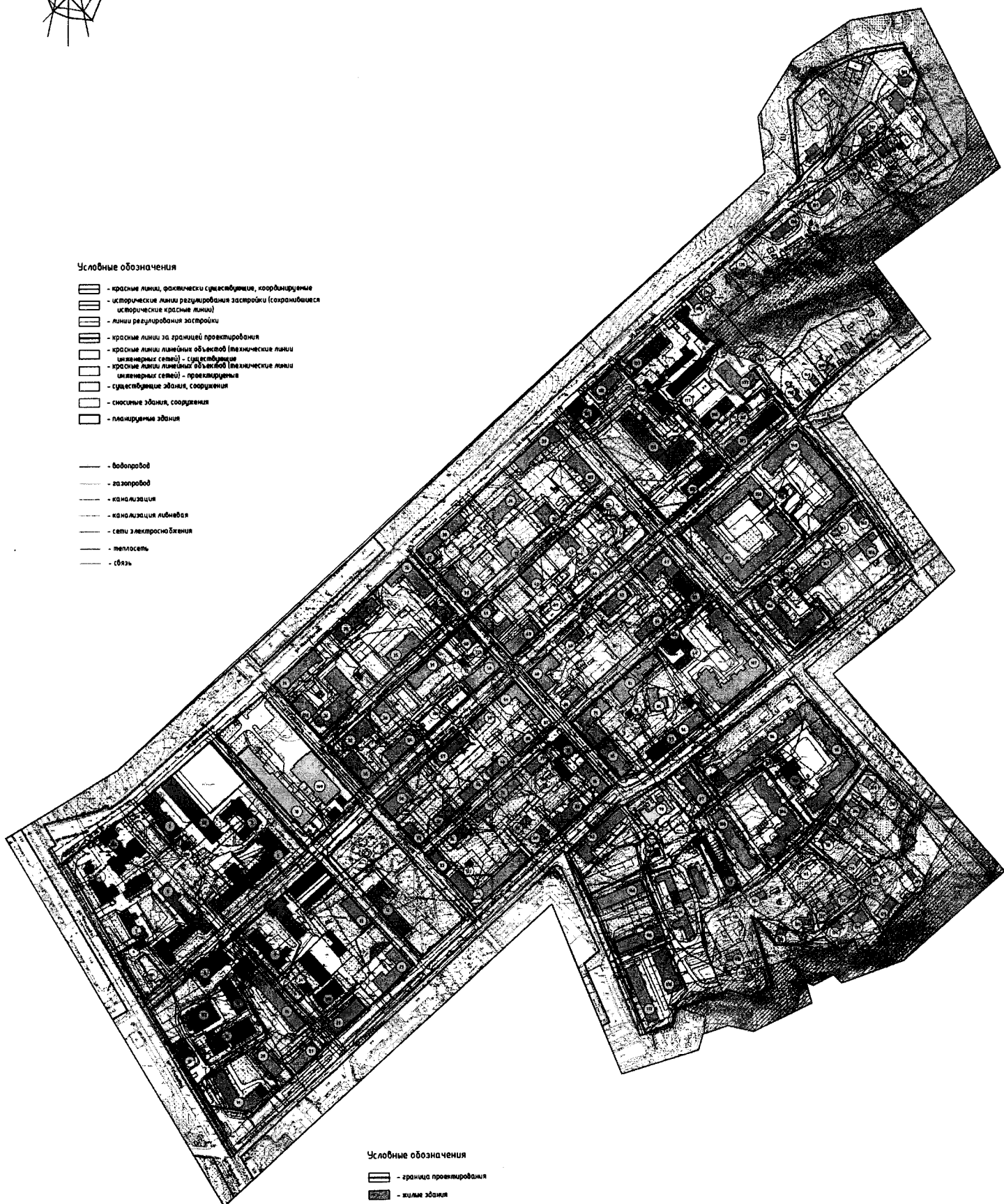
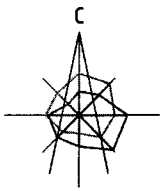
3. Управлению информационных технологий Администрации города Смоленска разместить настоящее постановление на официальном сайте Администрации города Смоленска.

Глава города Смоленска

А.А. Новиков

Приложение № 1
к постановлению Администрации
города Смоленска
от 05.07.2024 № 1879-ар.1

Чертежи проекта планировки застроенных территорий в городе Смоленске
в границах улицы Герцена – улицы Исаковского – Кронштадтского переулка –
улицы Твардовского



Условные обозначения

- красные линии, фактически существующие, координированные
- исторические линии регулирования застройки (сохранившиеся исторические красные линии)
- линии регулирования застройки
- красные линии за границей проектирования
- красные линии линейных объектов (технические линии инженерных сетей) - существующие
- красные линии линейных объектов (технические линии инженерных сетей) - проектируемые
- существующие здания, сооружения
- планируемые здания, сооружения
- планируемые здания

- водопровод
- газопровод
- канализация
- канализация ливневая
- сети электроснабжения
- теплотель
- связь

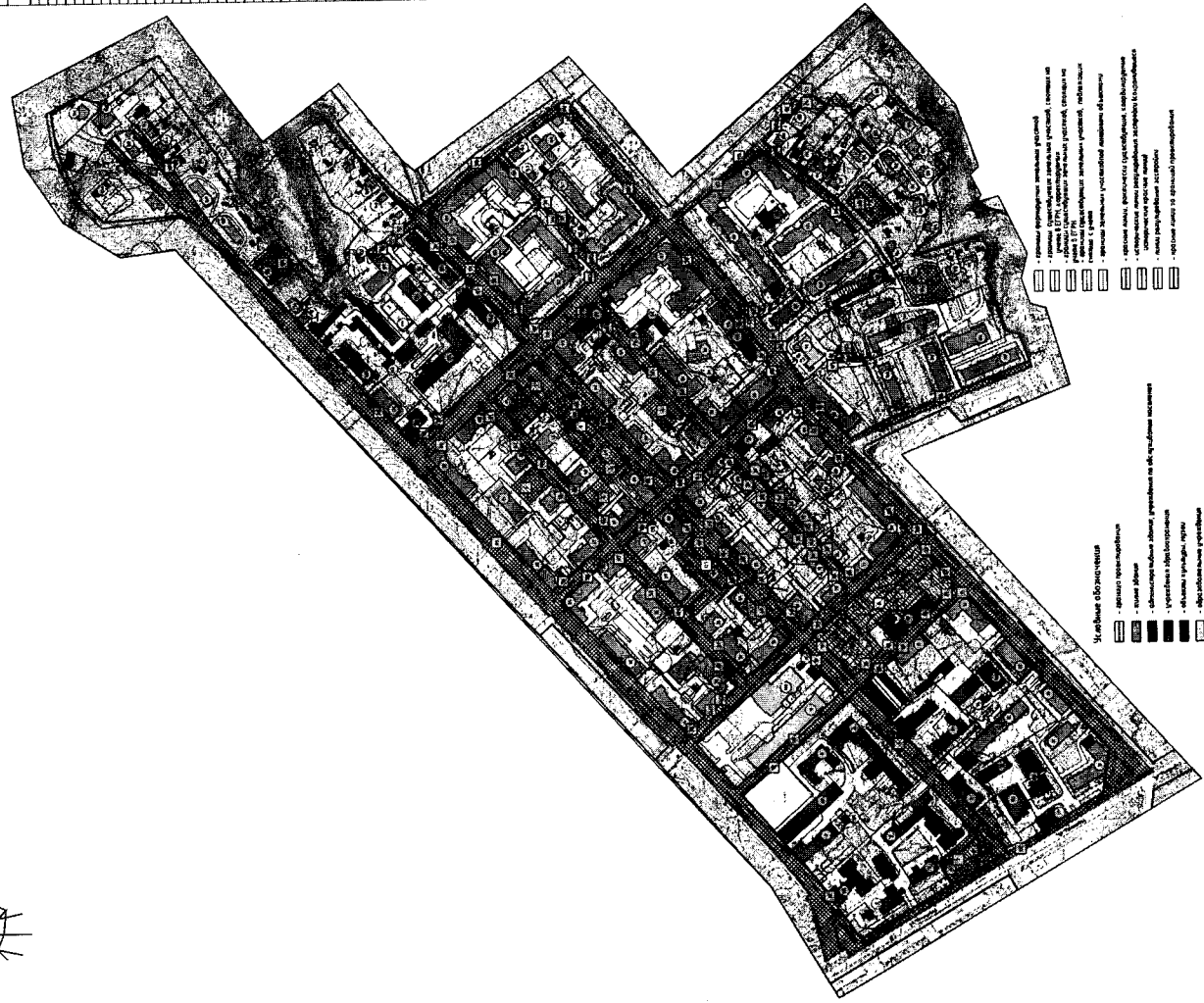
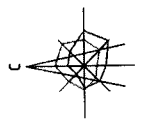
Условные обозначения

- граница проектирования
- жилые здания
- административные здания, учреждения по обслуживанию населения
- учреждения здравоохранения
- объекты культуры, музеи
- образовательные учреждения
- объекты Министерства обороны
- объекты инженерной инфраструктуры
- гаражи и стоянки
- склады и сараи

1. Чертеж разработан на топографической съемке М 1:500, выполненной отделом геодезических изысканий ООО "Бином" в 2011 г.
 2. Система координат МСК-47, система высот Балтийская.
 3. Планируемые объекты показаны условно.

Составлено	
И.О.И. № подл.	
Подпись И.О.И.	
Дата выд. пр.	

Инициальный номер № 213 "Разработка проекта планировки и межевания территории территории № 213"				
Проект планировки территории квартала № 6 ул. Герцена - ст. Исаковская - Курьяновское пер. - ул. Ткацкая (ПК № 3)				
Изм.	Лист	№ изм.	Лист	Листов
ГАП	Резюме			
Проект планировки территории			Листов	Листов
			2	4
ООО "Бином"				
Формат А1				

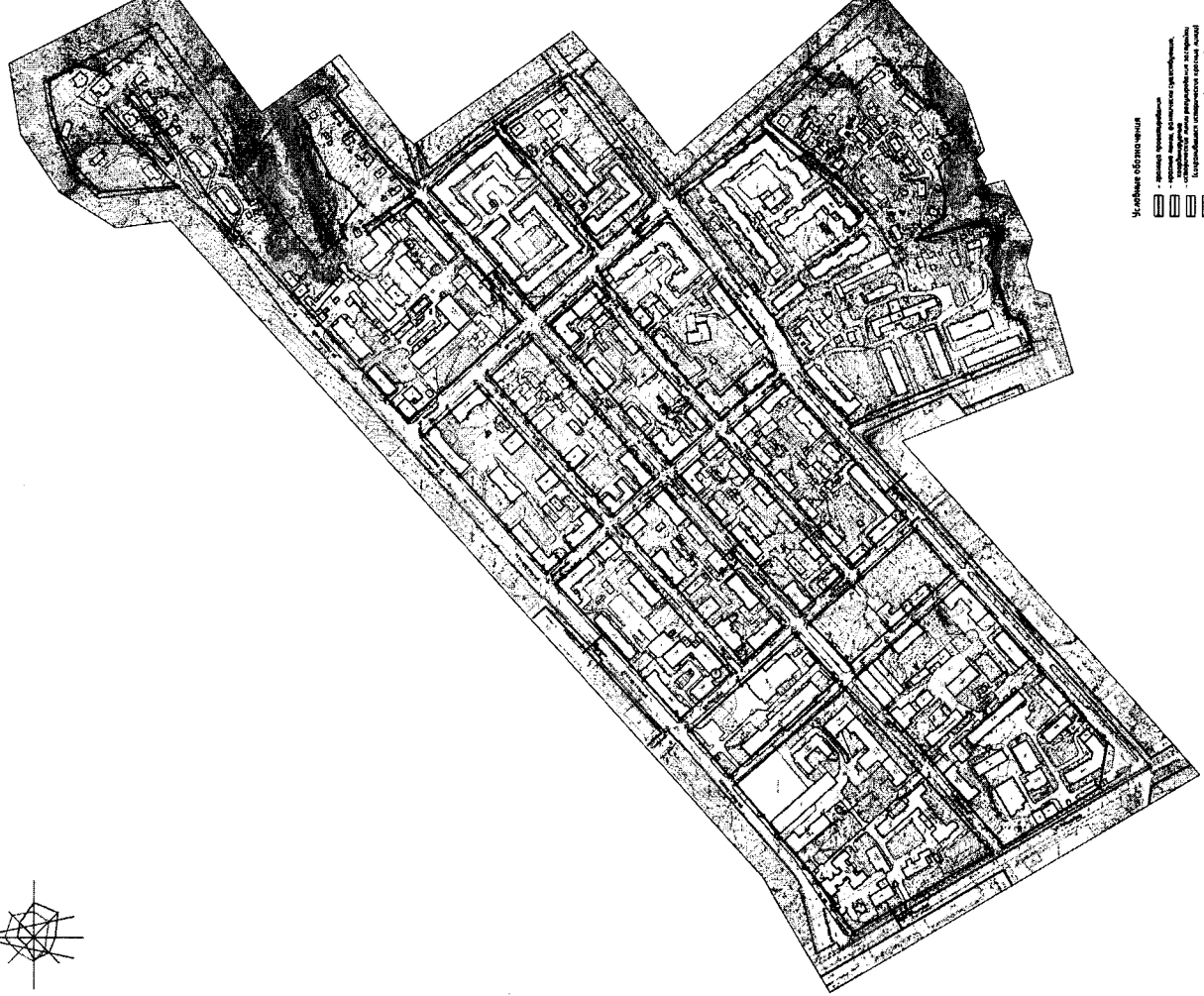
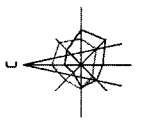


- Условные обозначения**
- ▬ - стены помещений
 - ▬ - перегородки
 - ▬ - оконные проемы
 - ▬ - дверные проемы
 - ▬ - вентиляционные решетки
 - ▬ - радиаторы отопления
 - ▬ - сантехнические приборы
 - ▬ - электропроводка
 - ▬ - осветительные приборы
 - ▬ - мебель
 - ▬ - оборудование помещений
 - ▬ - лестничные марши
 - ▬ - лифты
 - ▬ - технические помещения
 - ▬ - помещения для хранения
 - ▬ - помещения для бытовых нужд
 - ▬ - помещения для отдыха
 - ▬ - помещения для приема гостей
 - ▬ - помещения для хранения архива
 - ▬ - помещения для хранения документов
 - ▬ - помещения для хранения книг
 - ▬ - помещения для хранения инструментов
 - ▬ - помещения для хранения материалов
 - ▬ - помещения для хранения оборудования
 - ▬ - помещения для хранения техники
 - ▬ - помещения для хранения мебели
 - ▬ - помещения для хранения одежды
 - ▬ - помещения для хранения обуви
 - ▬ - помещения для хранения вещей
 - ▬ - помещения для хранения документов
 - ▬ - помещения для хранения книг
 - ▬ - помещения для хранения инструментов
 - ▬ - помещения для хранения материалов
 - ▬ - помещения для хранения оборудования
 - ▬ - помещения для хранения техники
 - ▬ - помещения для хранения мебели
 - ▬ - помещения для хранения одежды
 - ▬ - помещения для хранения обуви
 - ▬ - помещения для хранения вещей

№	Наименование	Единица измерения	Количество	Значение
1	Стены помещений	кв. м	1200	1200
2	Перегородки	кв. м	800	800
3	Оконные проемы	кв. м	1500	1500
4	Дверные проемы	кв. м	200	200
5	Вентиляционные решетки	шт.	100	100
6	Радиаторы отопления	шт.	50	50
7	Сантехнические приборы	шт.	30	30
8	Электропроводка	м	1000	1000
9	Осветительные приборы	шт.	200	200
10	Мебель	шт.	100	100
11	Оборудование помещений	шт.	50	50
12	Лестничные марши	шт.	20	20
13	Лифты	шт.	10	10
14	Технические помещения	кв. м	500	500
15	Помещения для хранения	кв. м	1000	1000
16	Помещения для бытовых нужд	кв. м	200	200
17	Помещения для отдыха	кв. м	100	100
18	Помещения для приема гостей	кв. м	50	50
19	Помещения для хранения архива	кв. м	100	100
20	Помещения для хранения документов	кв. м	100	100
21	Помещения для хранения книг	кв. м	100	100
22	Помещения для хранения инструментов	кв. м	100	100
23	Помещения для хранения материалов	кв. м	100	100
24	Помещения для хранения оборудования	кв. м	100	100
25	Помещения для хранения техники	кв. м	100	100
26	Помещения для хранения мебели	кв. м	100	100
27	Помещения для хранения одежды	кв. м	100	100
28	Помещения для хранения обуви	кв. м	100	100
29	Помещения для хранения вещей	кв. м	100	100
30	Помещения для хранения документов	кв. м	100	100
31	Помещения для хранения книг	кв. м	100	100
32	Помещения для хранения инструментов	кв. м	100	100
33	Помещения для хранения материалов	кв. м	100	100
34	Помещения для хранения оборудования	кв. м	100	100
35	Помещения для хранения техники	кв. м	100	100
36	Помещения для хранения мебели	кв. м	100	100
37	Помещения для хранения одежды	кв. м	100	100
38	Помещения для хранения обуви	кв. м	100	100
39	Помещения для хранения вещей	кв. м	100	100
40	Помещения для хранения документов	кв. м	100	100
41	Помещения для хранения книг	кв. м	100	100
42	Помещения для хранения инструментов	кв. м	100	100
43	Помещения для хранения материалов	кв. м	100	100
44	Помещения для хранения оборудования	кв. м	100	100
45	Помещения для хранения техники	кв. м	100	100
46	Помещения для хранения мебели	кв. м	100	100
47	Помещения для хранения одежды	кв. м	100	100
48	Помещения для хранения обуви	кв. м	100	100
49	Помещения для хранения вещей	кв. м	100	100
50	Помещения для хранения документов	кв. м	100	100

Утвержден в установленном порядке
 2. Сведения о выполнении работ
 3. Подпись и печать исполнителя

Итого: 0000 "Бирюк"



Участок (Plot No.)	Площадь (Area)		Расстояние от красной линии (Distance from red line, m)	Адрес (Address)
	общая (total)	построения (building)		
1	12345.6	1234.5	10.0	ул. Мира, д. 10
2	23456.7	2345.6	15.0	ул. Мира, д. 15
3	34567.8	3456.7	20.0	ул. Мира, д. 20
4	45678.9	4567.8	25.0	ул. Мира, д. 25
5	56789.0	5678.9	30.0	ул. Мира, д. 30
6	67890.1	6789.0	35.0	ул. Мира, д. 35
7	78901.2	7890.1	40.0	ул. Мира, д. 40
8	89012.3	8901.2	45.0	ул. Мира, д. 45
9	90123.4	9012.3	50.0	ул. Мира, д. 50
10	01234.5	0123.4	55.0	ул. Мира, д. 55
11	12345.6	1234.5	60.0	ул. Мира, д. 60
12	23456.7	2345.6	65.0	ул. Мира, д. 65
13	34567.8	3456.7	70.0	ул. Мира, д. 70
14	45678.9	4567.8	75.0	ул. Мира, д. 75
15	56789.0	5678.9	80.0	ул. Мира, д. 80
16	67890.1	6789.0	85.0	ул. Мира, д. 85
17	78901.2	7890.1	90.0	ул. Мира, д. 90
18	89012.3	8901.2	95.0	ул. Мира, д. 95
19	90123.4	9012.3	100.0	ул. Мира, д. 100
20	01234.5	0123.4	105.0	ул. Мира, д. 105
21	12345.6	1234.5	110.0	ул. Мира, д. 110
22	23456.7	2345.6	115.0	ул. Мира, д. 115
23	34567.8	3456.7	120.0	ул. Мира, д. 120
24	45678.9	4567.8	125.0	ул. Мира, д. 125
25	56789.0	5678.9	130.0	ул. Мира, д. 130
26	67890.1	6789.0	135.0	ул. Мира, д. 135
27	78901.2	7890.1	140.0	ул. Мира, д. 140
28	89012.3	8901.2	145.0	ул. Мира, д. 145
29	90123.4	9012.3	150.0	ул. Мира, д. 150
30	01234.5	0123.4	155.0	ул. Мира, д. 155
31	12345.6	1234.5	160.0	ул. Мира, д. 160
32	23456.7	2345.6	165.0	ул. Мира, д. 165
33	34567.8	3456.7	170.0	ул. Мира, д. 170
34	45678.9	4567.8	175.0	ул. Мира, д. 175
35	56789.0	5678.9	180.0	ул. Мира, д. 180
36	67890.1	6789.0	185.0	ул. Мира, д. 185
37	78901.2	7890.1	190.0	ул. Мира, д. 190
38	89012.3	8901.2	195.0	ул. Мира, д. 195
39	90123.4	9012.3	200.0	ул. Мира, д. 200
40	01234.5	0123.4	205.0	ул. Мира, д. 205
41	12345.6	1234.5	210.0	ул. Мира, д. 210
42	23456.7	2345.6	215.0	ул. Мира, д. 215
43	34567.8	3456.7	220.0	ул. Мира, д. 220
44	45678.9	4567.8	225.0	ул. Мира, д. 225
45	56789.0	5678.9	230.0	ул. Мира, д. 230
46	67890.1	6789.0	235.0	ул. Мира, д. 235
47	78901.2	7890.1	240.0	ул. Мира, д. 240
48	89012.3	8901.2	245.0	ул. Мира, д. 245
49	90123.4	9012.3	250.0	ул. Мира, д. 250
50	01234.5	0123.4	255.0	ул. Мира, д. 255
51	12345.6	1234.5	260.0	ул. Мира, д. 260
52	23456.7	2345.6	265.0	ул. Мира, д. 265
53	34567.8	3456.7	270.0	ул. Мира, д. 270
54	45678.9	4567.8	275.0	ул. Мира, д. 275
55	56789.0	5678.9	280.0	ул. Мира, д. 280
56	67890.1	6789.0	285.0	ул. Мира, д. 285
57	78901.2	7890.1	290.0	ул. Мира, д. 290
58	89012.3	8901.2	295.0	ул. Мира, д. 295
59	90123.4	9012.3	300.0	ул. Мира, д. 300
60	01234.5	0123.4	305.0	ул. Мира, д. 305
61	12345.6	1234.5	310.0	ул. Мира, д. 310
62	23456.7	2345.6	315.0	ул. Мира, д. 315
63	34567.8	3456.7	320.0	ул. Мира, д. 320
64	45678.9	4567.8	325.0	ул. Мира, д. 325
65	56789.0	5678.9	330.0	ул. Мира, д. 330
66	67890.1	6789.0	335.0	ул. Мира, д. 335
67	78901.2	7890.1	340.0	ул. Мира, д. 340
68	89012.3	8901.2	345.0	ул. Мира, д. 345
69	90123.4	9012.3	350.0	ул. Мира, д. 350
70	01234.5	0123.4	355.0	ул. Мира, д. 355
71	12345.6	1234.5	360.0	ул. Мира, д. 360
72	23456.7	2345.6	365.0	ул. Мира, д. 365
73	34567.8	3456.7	370.0	ул. Мира, д. 370
74	45678.9	4567.8	375.0	ул. Мира, д. 375
75	56789.0	5678.9	380.0	ул. Мира, д. 380
76	67890.1	6789.0	385.0	ул. Мира, д. 385
77	78901.2	7890.1	390.0	ул. Мира, д. 390
78	89012.3	8901.2	395.0	ул. Мира, д. 395
79	90123.4	9012.3	400.0	ул. Мира, д. 400
80	01234.5	0123.4	405.0	ул. Мира, д. 405
81	12345.6	1234.5	410.0	ул. Мира, д. 410
82	23456.7	2345.6	415.0	ул. Мира, д. 415
83	34567.8	3456.7	420.0	ул. Мира, д. 420
84	45678.9	4567.8	425.0	ул. Мира, д. 425
85	56789.0	5678.9	430.0	ул. Мира, д. 430
86	67890.1	6789.0	435.0	ул. Мира, д. 435
87	78901.2	7890.1	440.0	ул. Мира, д. 440
88	89012.3	8901.2	445.0	ул. Мира, д. 445
89	90123.4	9012.3	450.0	ул. Мира, д. 450
90	01234.5	0123.4	455.0	ул. Мира, д. 455
91	12345.6	1234.5	460.0	ул. Мира, д. 460
92	23456.7	2345.6	465.0	ул. Мира, д. 465
93	34567.8	3456.7	470.0	ул. Мира, д. 470
94	45678.9	4567.8	475.0	ул. Мира, д. 475
95	56789.0	5678.9	480.0	ул. Мира, д. 480
96	67890.1	6789.0	485.0	ул. Мира, д. 485
97	78901.2	7890.1	490.0	ул. Мира, д. 490
98	89012.3	8901.2	495.0	ул. Мира, д. 495
99	90123.4	9012.3	500.0	ул. Мира, д. 500
100	01234.5	0123.4	505.0	ул. Мира, д. 505
101	12345.6	1234.5	510.0	ул. Мира, д. 510
102	23456.7	2345.6	515.0	ул. Мира, д. 515
103	34567.8	3456.7	520.0	ул. Мира, д. 520
104	45678.9	4567.8	525.0	ул. Мира, д. 525
105	56789.0	5678.9	530.0	ул. Мира, д. 530
106	67890.1	6789.0	535.0	ул. Мира, д. 535
107	78901.2	7890.1	540.0	ул. Мира, д. 540
108	89012.3	8901.2	545.0	ул. Мира, д. 545
109	90123.4	9012.3	550.0	ул. Мира, д. 550
110	01234.5	0123.4	555.0	ул. Мира, д. 555
111	12345.6	1234.5	560.0	ул. Мира, д. 560
112	23456.7	2345.6	565.0	ул. Мира, д. 565
113	34567.8	3456.7	570.0	ул. Мира, д. 570
114	45678.9	4567.8	575.0	ул. Мира, д. 575
115	56789.0	5678.9	580.0	ул. Мира, д. 580
116	67890.1	6789.0	585.0	ул. Мира, д. 585
117	78901.2	7890.1	590.0	ул. Мира, д. 590
118	89012.3	8901.2	595.0	ул. Мира, д. 595
119	90123.4	9012.3	600.0	ул. Мира, д. 600
120	01234.5	0123.4	605.0	ул. Мира, д. 605

Проект планировки территории (схема размещения объектов) № ПП/0001/2014, расположенной по адресу: г. Москва, м. Юго-Восточная, ул. Мира, д. 10-15.
 Дата утверждения: 05.03.2014 г.

1. Общественное учреждение, осуществляющее государственное управление в сфере градостроительной деятельности: Москомархитектура.
 2. Автор проекта: Москомархитектура.
 3. Проект подготовлен в соответствии с требованиями к проектным документам по планировке территории (Формат А3, лист А3).

№ п/п	№ листа	Наименование листа	Масштаб
1	1	Титульный лист	1:1
2	2	Лист описания территории	1:1
3	3	Лист размещения объектов	1:1
4	4	Лист размещения объектов	1:1
5	5	Лист размещения объектов	1:1
6	6	Лист размещения объектов	1:1
7	7	Лист размещения объектов	1:1
8	8	Лист размещения объектов	1:1
9	9	Лист размещения объектов	1:1
10	10	Лист размещения объектов	1:1

1:1 - масштаб объектов.
 1:2 - масштаб объектов.

Проект разработан в соответствии с требованиями к проектным документам по планировке территории (Формат А3, лист А3).
 000 "Юго-Восток"
 Лист 1 из 10

Приложение № 2
к постановлению Администрации
города Смоленска
от 05.07.2024 № 1879-адм

Положение о характеристиках планируемого развития застроенных территорий
в городе Смоленске в границах улицы Герцена – улицы Исаковского –
Кронштадтского переуллка – улицы Твардовского

**ВНЕСЕНИЕ ИЗМЕНЕНИЙ В ПРОЕКТ ПЛАНИРОВКИ И
МЕЖЕВАНИЯ ЗАСТРОЕННЫХ ТЕРРИТОРИЙ В ГОРОДЕ
СМОЛЕНСКЕ В ГРАНИЦАХ УЛИЦЫ ГЕРЦЕНА – УЛИЦЫ
ИСАКОВСКОГО – КРОНШТАДТСКОГО ПЕРЕУЛКА –
УЛИЦЫ ТВАРДОВСКОГО**

Изменения в проект планировки и межевания застроенных территорий в городе Смоленске в границах улицы Герцена – улицы Исаковского – Кронштадтского переулка – улицы Твардовского подготовлены ООО «МФЦ «БИНОМ» в соответствии с постановлением Правительства Российской Федерации от 02.04.2022 № 575 «Об особенностях подготовки, согласования, утверждения, продления сроков действия документации по планировке территории, градостроительных планов земельных участков, выдачи разрешений на строительство объектов капитального строительства, разрешений на ввод в эксплуатацию» по инициативе Дутт Л.В. (письмо Администрации города Смоленска от 20.04.2023 № 23/1575-исх).

В проект планировки внесены следующие изменения: откорректирована красная линия в точках №№ 37, 38, 12. Добавлены номера и координаты новых поворотных точек красных линий №№ 297, 298.

Изменения в проект планировки и межевания застроенных территорий в городе Смоленске в границах улицы Герцена – улицы Исаковского – Кронштадтского переулка – улицы Твардовского подготовлены ООО «МФЦ «БИНОМ» в соответствии с постановлением Правительства Российской Федерации от 02.04.2022 № 575 «Об особенностях подготовки, согласования, утверждения, продления сроков действия документации по планировке территории, градостроительных планов земельных участков, выдачи разрешений на строительство объектов капитального строительства, разрешений на ввод в эксплуатацию» по инициативе ООО «Комбинат Промышленных Предприятий» (письмо Администрации города Смоленска от 05.09.2023 № 23/3592-исх).

В проект планировки внесены следующие изменения: откорректирована красная линия в точках № 1 и № 70. Добавлены номера и координаты новых поворотных точек красных линий №№ 299, 300.

Изменения в проект планировки и межевания застроенных территорий в городе Смоленске в границах улицы Герцена – улицы Исаковского – Кронштадтского переулка – улицы Твардовского подготовлены ООО «МФЦ «БИНОМ» в соответствии с постановлением Правительства Российской Федерации от 02.04.2022 № 575 «Об особенностях подготовки, согласования,

утверждения, продления сроков действия документации по планировке территории, градостроительных планов земельных участков, выдачи разрешений на строительство объектов капитального строительства, разрешений на ввод в эксплуатацию» по инициативе Павлюковой Е.А. (письмо Администрации города Смоленска от 19.10.2023 № 10/2645-исх).

В проект планировки внесены следующие изменения: откорректирована красная линия в точках №№ 195 - 201. Добавлены номера и координаты новых поворотных точек красных линий №№ 302, 303, 304, 305.

Проект внесения изменений в проект планировки и межевания застроенных территорий в городе Смоленске в границах улицы Герцена – улицы Исаковского – Кронштадтского переулка – улицы Твардовского подготовлен ООО «АБ «Пространство» в соответствии с постановлением Правительства Российской Федерации от 02.04.2022 № 575 «Об особенностях подготовки, согласования, утверждения, продления сроков действия документации по планировке территории, градостроительных планов земельных участков, выдачи разрешений на строительство объектов капитального строительства, разрешений на ввод в эксплуатацию» по инициативе Лапшова Алексея Александровича.

В проект планировки внесены следующие изменения: изменен объект капитального строения № 99 с «Трансформаторная подстанция № 22» на «Образовательные кружки и иные организации».

Проект внесения изменений в проект планировки и межевания застроенных территорий в городе Смоленске в границах улицы Герцена – улицы Исаковского – Кронштадтского переулка – улицы Твардовского подготовлен ООО «Третья линия» на основании постановления Администрации города Смоленска от 22.02.2024 № 342-адм.

В проект планировки внесены следующие изменения:

1. Отражён планируемый объект капитального строительства – планируемый многоквартирный жилой дом № 184 по ППТ-1. Жилые дома с номерами по экспликации 53 и 51 отражены как сносимые.

2. На чертеже ППТ-3 отражена зона планируемого размещения объекта капитального строительства № 123 – зона размещения многоквартирного жилого дома. На период строительства данная зона состоит из двух земельных участков – участка, образованного путем перераспределения 67:27:0031936:3, 67:27:0031936:302 и земель неразграниченной муниципальной собственности, площадью 2147 кв. м, на котором располагается многоквартирный дом, и участка с кадастровым номером 67:27:0031936:300, на котором располагается

часть благоустройства многоквартирного дома. После ввода объекта в эксплуатацию многоквартирный дом и необходимое к нему благоустройство располагаются на объединённом участке площадью 2754 кв. м. Параметры застройки территории отображены в текстовой части проекта планировки (см. раздел II п.1 «Объекты капитального строительства жилого назначения»). Отражены показатели минимальной обеспеченности социально-значимыми объектами повседневного обслуживания населения (см. раздел II п.2 «Характеристика развития системы социального обслуживания»).

На основании заключения о результатах публичных слушаний от 07.06.2024 в проект планировки внесены следующие изменения:

1. Откорректирована красная линия в точках № 1, 2, 68, 69, 70, 299, 300. Изменения проводились в соответствии с генеральным планом города Смоленска с корректировкой по объектам капитального строительства (67:27:0030339:1).

2. Отображена зона планируемого размещения объекта капитального строительства № 124 – зона планируемого размещения многоквартирного жилого дома. Параметры застройки территории отображены в текстовой части проекта планировки (см. раздел II п.1 «Объекты капитального строительства жилого назначения»).

3. Объект капитального строительства № 115 отображен как планируемый к сносу.

4. Отображена зона планируемого размещения объекта капитального строительства № 125 – зона планируемого размещения объекта под образовательные кружки и иные организации. Параметры застройки территории отображены в текстовой части проекта планировки (см. раздел II п.1 «Объекты капитального строительства жилого назначения»).

РАНЕЕ ВНЕСЕННЫЕ ИЗМЕНЕНИЯ

Проект внесения изменений в проект планировки и межевания застроенных территорий в городе Смоленске в границах улицы Герцена – улицы Исаковского – Кронштадтского переулка – улицы Твардовского, утвержденный постановлением Администрации города Смоленска от 05.07.2007 № 1927-адм, подготовлен ООО «Корпорация инвестиционного развития Смоленской области» в соответствии с постановлением Правительства Российской Федерации от 02.04.2022 № 575 «Об особенностях подготовки, согласования, утверждения, продления сроков действия документации по планировке территории, градостроительных планов земельных участков, выдачи разрешений на строительство объектов капитального строительства.

В проект планировки внесены следующие изменения:

1. Откорректированы красные линии. Внесены изменения в каталог координат поворотных точек красных линий. Аннулированы номера точек красных линий с №№ 85, 86, 87. Добавлены номера и координаты новых поворотных точек красных линий с №№ 91, 92, 93, 94, 95, 96.

РАНЕЕ ВНЕСЕННЫЕ ИЗМЕНЕНИЯ

Проект внесения изменений в проект планировки и межевания застроенных территорий в городе Смоленске в границах улицы Герцена – улицы Исаковского – Кронштадтского переулка – улицы Твардовского подготовлен ООО «МФЦ «БИНОМ» в соответствии с постановлением Правительства Российской Федерации от 02.04.2022 № 575 «Об особенностях подготовки, согласования, утверждения, продления сроков действия документации по планировке территории, градостроительных планов земельных участков, выдачи разрешений на строительство объектов капитального строительства, разрешений на ввод в эксплуатацию» на основании письма Администрации города Смоленска от 26.07.2022 № 10/1483-исх по инициативе Петрюка Валерия Григорьевича.

В проект планировки внесены следующие изменения:

1. Отражён планируемый объект капитального строительства – планируемый многоквартирный жилой дом № 135 по ППТ-1.
2. На чертеже ППТ-3 отражена зона планируемого размещения объекта капитального строительства № 121 – зона размещения многоквартирного жилого дома. Параметры застройки территории отображены в текстовой части проекта планировки (см. раздел II п.1 «Объекты капитального строительства жилого назначения»). Отображены показатели минимальной обеспеченности социально-значимыми объектами повседневного обслуживания населения (см. раздел II п.2 «Характеристика развития системы социального обслуживания»).
3. Откорректирована красная линия в точках № 32-35, 41-44.

В проект межевания внесены следующие изменения:

1. Откорректирована площадь и конфигурация земельного участка № 138 (ПМ-1), площадь до внесения изменений 1486 кв. м. площадь по проекту 1800 кв. м., изменен вид разрешенного использования на «Среднеэтажная жилая застройка» (2.5). Возможный способ образования: перераспределение земельного участка с кадастровым номером 67:27:0030336:184 с землями, находящимися в государственной или муниципальной собственности.
2. Откорректирована площадь и конфигурация земельного участка № 189, площадь до внесения изменений 531 кв. м, площадь по проекту 754 кв. м. Вид разрешенного использования «Благоустройство территории» (12.0.2). Возможный способ образования: образование из земель, находящихся в государственной или муниципальной собственности.
3. Образован земельный участок № 367 площадью 373 кв. м. Вид разрешенного использования «Благоустройство территории» (12.0.2). Возможный способ образования: образование из земель, находящихся в государственной или муниципальной собственности.

Также внесены изменения на основании письма Администрации города Смоленска от **30.08.2022 № 10/1787-исх** по инициативе Степченковой Ларисы Алексеевны.

В проект межевания внесены следующие изменения:

1. Откорректирована площадь и конфигурация земельного участка № 18 (ПМ-1), площадь до внесения изменений 1185 кв. м. площадь по проекту 1277 кв. м. Возможный способ образования: перераспределение земельного участка с кадастровым номером 67:27:0031940:47 с землями, находящимися в государственной или муниципальной собственности.

Корректировка земельного участка проводится с целью объединения частей земельного участка 67:27:0031940:47/1 и 67:27:0031940:47/2 и устранения чересполосицы.

2. Установлен публичный сервитут с30 для прохода или проезда через участок № 19 площадью 180 кв. м.

Также внесены изменения на основании письма Администрации города Смоленска от **20.07.2022 № 10/1431-исх** по инициативе Силиной Анастасии Юрьевны.

В проект планировки внесены следующие изменения:

1. На чертеже ППТ-3 отражена зона планируемого размещения объекта капитального строительства № 122 - зона реконструкции здания физкультурно-оздоровительного комплекса. Параметры застройки территории отображены в текстовой части проекта планировки (см. п. II «Положения о характеристиках объектов капитального строительства жилого, производственного, общественно-делового и иного назначения, расположенных в границах ул. Герцена – ул. Исаковского – Кронштадтского переулка – ул. Твардовского (ПК№3)»).

2. Отражен объект капитального строительства № 183 (по ППТ-1) - физкультурно-оздоровительный комплекс.

В проект межевания внесены следующие изменения:

1. Откорректирована площадь и конфигурация земельного участка № 203 (ПМ-1), площадь до внесения изменений 209 кв. м. площадь по проекту 350 кв. м. Вид разрешенного использования «Обеспечение занятий спортом в помещениях» (5.1.2). Возможный способ образования: перераспределение земельного участка с кадастровым номером 67:27:0030368:23 с землями, находящимися в государственной или муниципальной собственности.

Необходимая площадь земельного участка составляет 350 кв. м и включает в себя площадь, занимаемую объектом капитального строительства, - 87,9 кв. м, площадь под кратковременными парковочными площадками на 2м/место – 34,1 кв. м, погрузо-разгрузочную площадку – 90 кв. м, площадь под технологическим автотранспортом на одно м/место – 12,5 кв. м, площадь под мусороуборочной контейнерной площадкой – 10 кв. м, площадь под

проездными путями и озеленением – 115,5 кв. м.

2. Откорректирована площадь и конфигурация земельного участка № 218 (ПМ-1), площадь до внесения изменений 2212 кв. м. площадь по проекту 2013 кв. м. Вид разрешенного использования «Земельные участки (территории) общего пользования» (12.0). Возможный способ образования: образование из земель, находящихся в государственной или муниципальной собственности.

Также внесены изменения по инициативе Лукирича Олега Владимировича.

В проект межевания внесены следующие изменения:

1. Откорректирована площадь и конфигурация земельного участка № 149 (ПМ-1), площадь до внесения изменений 690 кв. м. площадь по проекту 1696 кв. м. Вид разрешенного использования «Для индивидуального жилищного строительства» (2.1). Возможный способ образования: перераспределение земельного участка с кадастровым номером 67:27:0030341:106 с землями, находящимися в государственной или муниципальной собственности.

Корректировка земельного участка предлагается по фактическому использованию земельного участка.

2. Аннулирован земельный участок № 150.

3. Откорректирована площадь и конфигурация земельного участка № 187 (ПМ-1), площадь до внесения изменений 3170 кв. м. площадь по проекту 2966 кв. м. Вид разрешенного использования «Земельные участки (территории) общего пользования» (12.0). Возможный способ образования: 1) образование путем раздела земельного участка с кадастровым номером 67:27:0000000:711; площадь образованных в результате раздела участков ЗУ1 - 1164 кв. м, ЗУ2 – 98585 кв. м; 2) перераспределение образованного на первом этапе земельного участка ЗУ1 с земельным участком с кадастровым номером 67:27:0030341:104 и землями, находящимися в государственной или муниципальной собственности.

Внесены изменения на основании письма Администрации города Смоленска от 27.12.2022 № 10/2793-исх.

В проект межевания внесены следующие изменения:

1. Откорректирована площадь и конфигурация земельного участка № 204 (ПМ-1), площадь до внесения изменений 120 кв. м. площадь по проекту 160 кв. м. Вид разрешенного использования «Предоставление коммунальных услуг» (3.1.1). Возможный способ образования: 1 этап: исправление реестровой ошибки местоположения границ земельного участка с кадастровым номером 67:27:0030368:4 с целью исправления пересечения границ с земельным участком с кадастровым номером 67:27:0030368:5; 2 этап: перераспределение земельного участка с кадастровым номером 67:27:0030368:4 с землями, находящимися в государственной или муниципальной собственности.

2. Откорректирована площадь и конфигурация земельного участка № 205 (ПМ-1), площадь до внесения изменений 2850 кв. м. площадь по проекту 2867 кв. м. Вид разрешенного использования «Дошкольное, начальное и среднее образование» (3.5.1). Возможный способ образования: 1 этап: исправление реестровой ошибки местоположения границ земельного участка с кадастровым номером 67:27:0030368:4 с целью исправления пересечения границ с земельным участком с кадастровым номером 67:27:0030368:5; 2 этап: перераспределение земельного участка с кадастровым номером 67:27:0030368:5 с землями, находящимися в государственной или муниципальной собственности.

На основании заключения о результатах публичных слушаний от 21 февраля 2023 г. в проект планировки и межевания внесены следующие изменения:

1. Откорректирована топографическая съемка в районе земельных участков № 203, 204.
2. Актуализированы сведения о земельном участке № 5 согласно сведениям из ЕГРН (кадастровый номер 67:27:0031932:350).
3. Исключено образование земельных участков № 21, 40 – 42.
4. Откорректирована площадь и конфигурация земельного участка № 26 (ПМ-1), площадь до внесения изменений 3448 кв. м. площадь по проекту 3457 кв. м. Вид разрешенного использования «Многоэтажная жилая застройка (высотная застройка)» (2.6). Возможный способ образования: перераспределение земельного участка с кадастровым номером 67:27:0031940:777 с землями, находящимися в государственной или муниципальной собственности.
5. Откорректирована площадь и конфигурация земельного участка № 27 (ПМ-1), площадь до внесения изменений 914 кв. м. площадь по проекту 1088 кв. м. Вид разрешенного использования «Земельные участки (территории) общего пользования» (12.0). Возможный способ образования: образование из земель, находящихся в государственной или муниципальной собственности.
6. Откорректирована площадь и конфигурация земельного участка № 23 (ПМ-1), площадь до внесения изменений 1295 кв. м. площадь по проекту 1391 кв. м. Вид разрешенного использования «Среднеэтажная жилая застройка» (2.5). Возможный способ образования: 1) образование из земель, находящихся в государственной или муниципальной собственности (площадь 1020 кв. м); 2) перераспределение образованного первом этапе земельного участка и земельного участка с кадастровым номером 67:27:0031940:34.
7. Откорректирована площадь и конфигурация земельного участка № 25 (ПМ-1), площадь до внесения изменений 1668 кв. м. площадь по проекту 1714 кв. м. Вид разрешенного использования «Среднеэтажная жилая застройка» (2.5). Возможный способ образования: образование из земель, находящихся в государственной или муниципальной собственности.

8. Откорректирована площадь и конфигурация земельного участка № 24 (ПМ-1), площадь до внесения изменений 304 кв. м. площадь по проекту 335 кв. м. Вид разрешенного использования «Земельные участки (территории) общего пользования» (12.0). Возможный способ образования: образование из земель, находящихся в государственной или муниципальной собственности.

9. Откорректирована площадь и конфигурация земельного участка № 20 (ПМ-1), площадь до внесения изменений 343 кв. м. площадь по проекту 775 кв. м. Вид разрешенного использования «Земельные участки (территории) общего пользования» (12.0). Возможный способ образования: образование из земель, находящихся в государственной или муниципальной собственности.

10. Откорректирована площадь и конфигурация земельного участка № 16 (ПМ-1), площадь до внесения изменений 3175 кв. м. площадь по проекту 3297 кв. м. Вид разрешенного использования «Малоэтажная многоквартирная жилая застройка» (2.1.1). Возможный способ образования: перераспределение земельного участка с кадастровым номером 67:27:0031940:6 с землями, находящимися в государственной или муниципальной собственности.

РАНЕЕ ВНЕСЕННЫЕ ИЗМЕНЕНИЯ

Изменения в проект планировки и межевания застроенных территорий в городе Смоленске в границах улицы Герцена – улицы Исаковского – Кронштадтского переулка – улицы Твардовского, утвержденный постановлением Администрации города Смоленска от 20.06.2014 № 1114-адм, вносятся на основании постановления Правительства РФ от 02.04.2022 № 575.

В проект межевания внесены следующие изменения:

1. Изменен вид разрешенного использования земельного участка № 225 (по ПМ-1) с «Для индивидуального жилищного строительства» (2.1) на «Малоэтажная многоквартирная жилая застройка (2.1.1).

РАНЕЕ ВНЕСЕННЫЕ ИЗМЕНЕНИЯ

В проект планировки и проект межевания застроенных территорий в городе Смоленске в границах улицы Герцена – улицы Исаковского – Кронштадтского переулка – улицы Твардовского внесены изменения на основании постановления Администрации города Смоленска от 24.09.2021 №2497-адм.

Цель проекта внесения изменений:

Изменить вид разрешенного использования участка № 58 (по экспликации земельных участков) в соответствии с Правилами землепользования и застройки города Смоленска и в проекте планировки территории отразить на них зону планируемого размещения объектов капитального строительства.

Отразить сервитут к участку № 176.

Сформировать земельные участки улично-дорожной сети.

Устранить технические ошибки в случае их обнаружения в ходе разработки проекта внесения изменений.

В проект планировки внесены следующие изменения:

Отражены зоны планируемого размещения объектов улично-дорожной сети (зоны 9-119) и зона планируемого размещения малоэтажных многоквартирных домов (зона 120).

Отражен планируемый малоэтажный многоквартирный жилой дом (№113 по экспликации объектов капитального строительства).

Характеристика развития системы социального обслуживания

Отражены данные по обеспеченности планируемого к строительству объекта капитального строительства – малоэтажного многоквартирного жилого дома (земельный участок № 226 по экспликации земельных участков).

Перечень и расчетные показатели минимальной обеспеченности социально-значимыми объектами повседневного (приближенного) обслуживания для населения, на момент проектирования (расчетная численность населения 6596 чел.):

Предприятия и учреждения повседневного обслуживания	Количество (на 6596 чел.)	Площадь земельного участка	Примечание
Дошкольные организации	350 мест	14000 кв.м	Существующая в границах проекта планировки территории
Общеобразовательные учреждения	594 мест	29700 кв.м	Существующее в смежном квартале
Отделение связи	1 объект	0,1-0,15 га	Существующее в границах проекта планировки территории
Учреждения культуры	329,8 кв.м	-	Существующий в границах проекта планировки территории
Закрытые спортивные	197,9 кв.м	0,2-0,5 га	Существующие спортивные

сооружения			помещения в нормативном радиусе доступности
Пункт охраны порядка	10 кв.м	0,1-0,15 га	Существующий в смежном квартале

1. Отражены парковочные места для жилого дома № 113 (по экспликации объектов капитального строительства). 17 машино-мест расположены в границах земельного участка № 226 (по экспликации земельных участков), 15 машино-мест расположены в нормативном радиусе доступности (ГСК «Янтарь», ГСК «Момент-1», ГСК «Момент-2», ГСК «Момент-3», ГСК «Победа», ГСК «Фантом», ГСК «Авангард», ГСК «Никольский», ГСК «Спорт», ГСК «Монтажник», ГСК «Родник», ГСК «Заря», территории которых увеличиваются в соответствии с Генеральным планом города Смоленска).

2. Убирается санитарно-защитная зона от гаражно-строительного кооператива № 48 (по экспликации объектов капитального строительства) в связи с прекращением его существования.

В проект межевания внесены следующие изменения:

1. Изменение площади и вида разрешенного использования земельного участка №58 (номер по экспликации земельных участков). Площадь земельного участка до внесения изменений - 498 кв. м, вид разрешенного использования «Благоустройство», после внесения изменений – 607 кв. м, вид разрешенного использования «Магазины (4.4)», «Бытовое обслуживание (3.3)». Категория земель – земли населенных пунктов. Способ образования – перераспределение земельного участка с кадастровым номером 67:27:0031936:16 и земель, находящихся в государственной или муниципальной собственности.

2. Изменение вида разрешенного использования земельного участка № 69 (по экспликации земельных участков) с «Под благоустройство, скверы, проезды» на «Деловое управление (4.1). Бытовое обслуживание (3.3)».

3. Изменение площади сервитута 8 (номер по экспликации сервитутов: площадь до внесения изменений – 168 кв. м, после внесения изменений – 209 кв.м.

4. Изменение площади сервитута 9 (номер по экспликации сервитутов: площадь до внесения изменений – 242 кв. м, площадь после внесения изменений – 249 кв.м.

5. Отображен сервитут 29 (номер по экспликации сервитутов) для прохода или проезда через земельный участок № 178 (номер по экспликации земельных участков) площадью 547 кв.м.

6. Отображен земельный участок № 254 площадью 20 кв. м с видом разрешенного использования «Хранение автотранспорта (2.7.1)». Категория земель – земли населенных пунктов. Способ образования – раздел с сохранением измененного земельного участка с кадастровым номером 67:27:0030368:11 с уточнением (исправлением реестровой ошибки) в части границ земельного участка с кадастровым номером 67:27:0000000:2178 или раздел земельного участка с кадастровым номером 67:27:0030368:11 и перераспределение с земельным участком с кадастровым номером 67:27:0000000:2178.

7. Аннулируется земельный участок №252 по экспликации земельных участков.

8. Отображен земельный участок № 255 (номер по экспликации земельных участков) площадью 3656 кв. м с видом разрешенного использования «Улично-дорожная сеть (12.0.1)». Способ образования – раздел земельного участка с кадастровым номером 67:27:0031932:28. Категория земель – земли населенных пунктов.

9. Отображен земельный участок № 256 (номер по экспликации земельных участков) площадью 11 кв. м с видом разрешенного использования «Улично-дорожная сеть (12.0.1)». Способ образования – раздел земельного участка с кадастровым номером 67:27:0031932:12. Категория земель – земли населенных пунктов.

10. Отображен земельный участок № 257 (номер по экспликации земельных участков) площадью 319 кв. м с видом разрешенного использования «Улично-дорожная сеть (12.0.1)». Способ образования – раздел земельного участка с кадастровым номером 67:27:0031940:6. Категория земель – земли населенных пунктов.

11. Отображен земельный участок № 258 (номер по экспликации земельных участков) площадью 17 кв. м с видом разрешенного использования «Улично-дорожная сеть (12.0.1)». Способ образования – раздел земельного участка с кадастровым номером 67:27:0031932:28. Категория земель – земли населенных пунктов.

12. Отображен земельный участок № 259 (номер по экспликации земельных участков) площадью 103 кв. м с видом разрешенного использования «Улично-дорожная сеть (12.0.1)». Способ образования – раздел земельного участка с кадастровым номером 67:27:0031932:23. Категория земель – земли населенных пунктов.

13. Отображен земельный участок № 260 (номер по экспликации земельных участков) площадью 1408 кв. м с видом разрешенного использования «Улично-дорожная сеть (12.0.1)». Способ образования – раздел земельного участка с кадастровым номером 67:27:0031932:349. Категория земель – земли населенных пунктов.

14. Отображен земельный участок № 261 (номер по экспликации земельных участков) площадью 901 кв. м с видом разрешенного использования «Улично-дорожная сеть (12.0.1)». Способ образования – раздел земельного участка с кадастровым номером 67:27:0031932:22. Категория земель – земли населенных пунктов.

15. Отображен земельный участок № 262 (номер по экспликации земельных участков) площадью 591 кв. м с видом разрешенного использования «Улично-дорожная сеть (12.0.1)». Способ образования – раздел земельного участка с кадастровым номером 67:27:0031940:44. Категория земель – земли населенных пунктов.

16. Отображен земельный участок № 263 (номер по экспликации земельных участков) площадью 24 кв. м с видом разрешенного использования

«Улично-дорожная сеть (12.0.1)». Способ образования – раздел земельного участка с кадастровым номером 67:27:0031940:45. Категория земель – земли населенных пунктов.

17. Отображен земельный участок № 264 (номер по экспликации земельных участков) площадью 41 кв. м с видом разрешенного использования «Улично-дорожная сеть (12.0.1)». Способ образования – раздел земельного участка с кадастровым номером 67:27:0031940:14. Категория земель – земли населенных пунктов.

18. Отображен земельный участок № 265 (номер по экспликации земельных участков) площадью 53 кв. м с видом разрешенного использования «Улично-дорожная сеть (12.0.1)». Способ образования – раздел земельного участка с кадастровым номером 67:27:0031940:35. Категория земель – земли населенных пунктов.

19. Отображен земельный участок № 266 (номер по экспликации земельных участков) площадью 71 кв. м с видом разрешенного использования «Улично-дорожная сеть (12.0.1)». Способ образования – раздел земельного участка с кадастровым номером 67:27:0030373:9. Категория земель – земли населенных пунктов.

20. Отображен земельный участок № 267 (номер по экспликации земельных участков) площадью 82 кв. м с видом разрешенного использования «Улично-дорожная сеть (12.0.1)». Способ образования – раздел земельного участка с кадастровым номером 67:27:0031940:46. Категория земель – земли населенных пунктов.

21. Отображен земельный участок № 268 (номер по экспликации земельных участков) площадью 16 кв. м с видом разрешенного использования «Улично-дорожная сеть (12.0.1)». Способ образования – раздел земельного участка с кадастровым номером 67:27:0031940:46. Категория земель – земли населенных пунктов.

22. Отображен земельный участок № 269 (номер по экспликации земельных участков) площадью 35 кв. м с видом разрешенного использования «Улично-дорожная сеть (12.0.1)». Способ образования – раздел земельного участка с кадастровым номером 67:27:0031940:45. Категория земель – земли населенных пунктов.

23. Отображен земельный участок № 270 (номер по экспликации земельных участков) площадью 164 кв. м с видом разрешенного использования «Улично-дорожная сеть (12.0.1)». Способ образования – раздел земельного участка с кадастровым номером 67:27:0031939:8. Категория земель – земли населенных пунктов.

24. Отображен земельный участок № 271 (номер по экспликации земельных участков) площадью 32 кв. м с видом разрешенного использования «Улично-дорожная сеть (12.0.1)». Способ образования – раздел земельного участка с кадастровым номером 67:27:0031939:28. Категория земель – земли населенных пунктов.

25. Отображен земельный участок № 272 (номер по экспликации

земельных участков) площадью 38 кв. м с видом разрешенного использования «Улично-дорожная сеть (12.0.1)». Способ образования – раздел земельного участка с кадастровым номером 67:27:0030373:11. Категория земель – земли населенных пунктов.

26. Отображен земельный участок № 273 (номер по экспликации земельных участков) площадью 37 кв. м с видом разрешенного использования «Улично-дорожная сеть (12.0.1)». Способ образования – раздел земельного участка с кадастровым номером 67:27:0031939:7. Категория земель – земли населенных пунктов.

27. Отображен земельный участок № 274 (номер по экспликации земельных участков) площадью 22 кв. м с видом разрешенного использования «Улично-дорожная сеть (12.0.1)». Способ образования – раздел земельного участка с кадастровым номером 67:27:0031939:6. Категория земель – земли населенных пунктов.

28. Отображен земельный участок № 275 (номер по экспликации земельных участков) площадью 141 кв. м с видом разрешенного использования «Улично-дорожная сеть (12.0.1)». Способ образования – раздел земельного участка с кадастровым номером 67:27:0031939:10. Категория земель – земли населенных пунктов.

29. Отображен земельный участок № 276 (номер по экспликации земельных участков) площадью 117 кв. м с видом разрешенного использования «Улично-дорожная сеть (12.0.1)». Способ образования – раздел земельного участка с кадастровым номером 67:27:0031939:5. Категория земель – земли населенных пунктов.

30. Отображен земельный участок № 277 (номер по экспликации земельных участков) площадью 122 кв. м с видом разрешенного использования «Улично-дорожная сеть (12.0.1)». Способ образования – раздел земельного участка с кадастровым номером 67:27:0031939:4. Категория земель – земли населенных пунктов.

31. Отображен земельный участок № 278 (номер по экспликации земельных участков) площадью 74 кв. м с видом разрешенного использования «Улично-дорожная сеть (12.0.1)». Способ образования – раздел земельного участка с кадастровым номером 67:27:0031939:3. Категория земель – земли населенных пунктов.

32. Отображен земельный участок № 279 (номер по экспликации земельных участков) площадью 107 кв. м с видом разрешенного использования «Улично-дорожная сеть (12.0.1)». Способ образования – раздел земельного участка с кадастровым номером 67:27:0031939:2. Категория земель – земли населенных пунктов.

33. Отображен земельный участок № 280 (номер по экспликации земельных участков) площадью 48 кв. м с видом разрешенного использования «Улично-дорожная сеть (12.0.1)». Способ образования – раздел земельного участка с кадастровым номером 67:27:0031939:1. Категория земель – земли населенных пунктов.

населенных пунктов.

43. Отображен земельный участок № 290 (номер по экспликации земельных участков) площадью 14 кв. м с видом разрешенного использования «Улично-дорожная сеть (12.0.1)». Способ образования – раздел земельного участка с кадастровым номером 67:27:0031938:11. Категория земель – земли населенных пунктов.

44. Отображен земельный участок № 291 (номер по экспликации земельных участков) площадью 103 кв. м с видом разрешенного использования «Улично-дорожная сеть (12.0.1)». Способ образования – раздел земельного участка с кадастровым номером 67:27:0031938:2. Категория земель – земли населенных пунктов.

45. Отображен земельный участок № 292 (номер по экспликации земельных участков) площадью 163 кв. м с видом разрешенного использования «Улично-дорожная сеть (12.0.1)». Способ образования – раздел земельного участка с кадастровым номером 67:27:0031936:2. Категория земель – земли населенных пунктов.

46. Отображен земельный участок № 293 (номер по экспликации земельных участков) площадью 86 кв. м с видом разрешенного использования «Улично-дорожная сеть (12.0.1)». Способ образования – раздел земельного участка с кадастровым номером 67:27:0031936:3. Категория земель – земли населенных пунктов.

47. Отображен земельный участок № 294 (номер по экспликации земельных участков) площадью 62 кв. м с видом разрешенного использования «Улично-дорожная сеть (12.0.1)». Способ образования – раздел земельного участка с кадастровым номером 67:27:0031936:4. Категория земель – земли населенных пунктов.

48. Отображен земельный участок № 295 (номер по экспликации земельных участков) площадью 110 кв. м с видом разрешенного использования «Улично-дорожная сеть (12.0.1)». Способ образования – раздел земельного участка с кадастровым номером 67:27:0031936:5. Категория земель – земли населенных пунктов.

49. Отображен земельный участок № 296 (номер по экспликации земельных участков) площадью 72 кв. м с видом разрешенного использования «Улично-дорожная сеть (12.0.1)». Способ образования – раздел земельного участка с кадастровым номером 67:27:0031936:6. Категория земель – земли населенных пунктов.

50. Отображен земельный участок № 297 (номер по экспликации земельных участков) площадью 185 кв. м с видом разрешенного использования «Улично-дорожная сеть (12.0.1)». Способ образования – раздел земельного участка с кадастровым номером 67:27:0031936:9. Категория земель – земли населенных пунктов.

51. Отображен земельный участок № 298 (номер по экспликации земельных участков) площадью 270 кв. м с видом разрешенного использования «Улично-дорожная сеть (12.0.1)». Способ образования – раздел земельного

участка с кадастровым номером 67:27:0031933:12. Категория земель – земли населенных пунктов.

52. Отображен земельный участок № 299 (номер по экспликации земельных участков) площадью 4 кв. м с видом разрешенного использования «Улично-дорожная сеть (12.0.1)». Способ образования – раздел земельного участка с кадастровым номером 67:27:0000000:230. Категория земель – земли населенных пунктов.

53. Отображен земельный участок № 300 (номер по экспликации земельных участков) площадью 8 кв. м с видом разрешенного использования «Улично-дорожная сеть (12.0.1)». Способ образования – раздел земельного участка с кадастровым номером 67:27:0031933:11. Категория земель – земли населенных пунктов.

54. Отображен земельный участок № 301 (номер по экспликации земельных участков) площадью 19 кв. м с видом разрешенного использования «Улично-дорожная сеть (12.0.1)». Способ образования – раздел земельного участка с кадастровым номером 67:27:0031933:1. Категория земель – земли населенных пунктов.

55. Отображен земельный участок № 302 (номер по экспликации земельных участков) площадью 27 кв. м с видом разрешенного использования «Улично-дорожная сеть (12.0.1)». Способ образования – раздел земельного участка с кадастровым номером 67:27:0031933:3. Категория земель – земли населенных пунктов.

56. Отображен земельный участок № 303 (номер по экспликации земельных участков) площадью 54 кв. м с видом разрешенного использования «Улично-дорожная сеть (12.0.1)». Способ образования – раздел земельного участка с кадастровым номером 67:27:0031933:4. Категория земель – земли населенных пунктов.

57. Отображен земельный участок № 304 (номер по экспликации земельных участков) площадью 118 кв. м с видом разрешенного использования «Улично-дорожная сеть (12.0.1)». Способ образования – раздел земельного участка с кадастровым номером 67:27:0031933:5. Категория земель – земли населенных пунктов.

58. Отображен земельный участок № 305 (номер по экспликации земельных участков) площадью 7 кв. м с видом разрешенного использования «Улично-дорожная сеть (12.0.1)». Способ образования – раздел земельного участка с кадастровым номером 67:27:0031934:5. Категория земель – земли населенных пунктов.

59. Отображен земельный участок № 306 (номер по экспликации земельных участков) площадью 55 кв. м с видом разрешенного использования «Улично-дорожная сеть (12.0.1)». Способ образования – раздел земельного участка с кадастровым номером 67:27:0031934:8. Категория земель – земли населенных пунктов.

60. Отображен земельный участок № 307 (номер по экспликации земельных участков) площадью 94 кв. м с видом разрешенного использования

«Улично-дорожная сеть (12.0.1)». Способ образования – раздел земельного участка с кадастровым номером 67:27:0031934:4. Категория земель – земли населенных пунктов.

61. Отображен земельный участок № 308 (номер по экспликации земельных участков) площадью 34 кв. м с видом разрешенного использования «Улично-дорожная сеть (12.0.1)». Способ образования – раздел земельного участка с кадастровым номером 67:27:0031934:3. Категория земель – земли населенных пунктов.

62. Отображен земельный участок № 309 (номер по экспликации земельных участков) площадью 51 кв. м с видом разрешенного использования «Улично-дорожная сеть (12.0.1)». Способ образования – раздел земельного участка с кадастровым номером 67:27:0031934:2. Категория земель – земли населенных пунктов.

63. Отображен земельный участок № 310 (номер по экспликации земельных участков) площадью 92 кв. м с видом разрешенного использования «Улично-дорожная сеть (12.0.1)». Способ образования – раздел земельного участка с кадастровым номером 67:27:0031935:10. Категория земель – земли населенных пунктов.

64. Отображен земельный участок № 311 (номер по экспликации земельных участков) площадью 137 кв. м с видом разрешенного использования «Улично-дорожная сеть (12.0.1)». Способ образования – раздел земельного участка с кадастровым номером 67:27:0031935:1. Категория земель – земли населенных пунктов.

65. Отображен земельный участок № 312 (номер по экспликации земельных участков) площадью 2 кв. м с видом разрешенного использования «Улично-дорожная сеть (12.0.1)». Способ образования – раздел земельного участка с кадастровым номером 67:27:0031935:269. Категория земель – земли населенных пунктов.

66. Отображен земельный участок № 313 (номер по экспликации земельных участков) площадью 23 кв. м с видом разрешенного использования «Улично-дорожная сеть (12.0.1)», с кадастровым номером 67:27:0031935:269. Категория земель – земли населенных пунктов.

67. Отображен земельный участок № 314 (номер по экспликации земельных участков) площадью 38 кв. м с видом разрешенного использования «Улично-дорожная сеть (12.0.1)». Способ образования – раздел земельного участка с кадастровым номером 67:27:0030339:4. Категория земель – земли населенных пунктов.

68. Отображен земельный участок № 315 (номер по экспликации земельных участков) площадью 47 кв. м с видом разрешенного использования «Улично-дорожная сеть (12.0.1)». Способ образования – раздел земельного участка с кадастровым номером 67:27:0031935:9. Категория земель – земли населенных пунктов.

69. Отображен земельный участок № 316 (номер по экспликации земельных участков) площадью 282 кв. м с видом разрешенного использования

«Улично-дорожная сеть (12.0.1)». Способ образования – раздел земельного участка с кадастровым номером 67:27:0031937:11. Категория земель – земли населенных пунктов.

70. Отображен земельный участок № 317 (номер по экспликации земельных участков) площадью 10 кв. м с видом разрешенного использования «Улично-дорожная сеть (12.0.1)». Способ образования – раздел земельного участка с кадастровым номером 67:27:0030380:15. Категория земель – земли населенных пунктов.

71. Отображен земельный участок № 318 (номер по экспликации земельных участков) площадью 93 кв. м с видом разрешенного использования «Улично-дорожная сеть (12.0.1)». Способ образования – раздел земельного участка с кадастровым номером 67:27:0031937:9. Категория земель – земли населенных пунктов.

72. Отображен земельный участок № 319 (номер по экспликации земельных участков) площадью 334 кв. м с видом разрешенного использования «Улично-дорожная сеть (12.0.1)». Способ образования – раздел земельного участка с кадастровым номером 67:27:0031937:381. Категория земель – земли населенных пунктов.

73. Отображен земельный участок № 320 (номер по экспликации земельных участков) площадью 117 кв. м с видом разрешенного использования «Улично-дорожная сеть (12.0.1)». Способ образования – раздел земельного участка с кадастровым номером 67:27:0031937:382. Категория земель – земли населенных пунктов.

74. Отображен земельный участок № 321 (номер по экспликации земельных участков) площадью 158 кв. м с видом разрешенного использования «Улично-дорожная сеть (12.0.1)». Способ образования – раздел земельного участка с кадастровым номером 67:27:0031937:402. Категория земель – земли населенных пунктов.

75. Отображен земельный участок № 322 (номер по экспликации земельных участков) площадью 67 кв. м с видом разрешенного использования «Улично-дорожная сеть (12.0.1)». Способ образования – раздел земельного участка с кадастровым номером 67:27:0031937:23. Категория земель – земли населенных пунктов.

76. Отображен земельный участок № 323 (номер по экспликации земельных участков) площадью 76 кв. м с видом разрешенного использования «Улично-дорожная сеть (12.0.1)». Способ образования – раздел земельного участка с кадастровым номером 67:27:0031937:24. Категория земель – земли населенных пунктов.

77. Отображен земельный участок № 324 (номер по экспликации земельных участков) площадью 197 кв. м с видом разрешенного использования «Улично-дорожная сеть (12.0.1)». Способ образования – раздел земельного участка с кадастровым номером 67:27:0031937:61. Категория земель – земли населенных пунктов.

78. Отображен земельный участок № 325 (номер по экспликации

земельных участков) площадью 175 кв. м с видом разрешенного использования «Улично-дорожная сеть (12.0.1)». Способ образования – раздел земельного участка с кадастровым номером 67:27:0030368:3. Категория земель – земли населенных пунктов.

79. Отображен земельный участок № 326 (номер по экспликации земельных участков) площадью 28 кв. м с видом разрешенного использования «Улично-дорожная сеть (12.0.1)». Способ образования – раздел земельного участка с кадастровым номером 67:27:0030368:5. Категория земель – земли населенных пунктов.

80. Отображен земельный участок № 327 (номер по экспликации земельных участков) площадью 35 кв. м с видом разрешенного использования «Улично-дорожная сеть (12.0.1)». Способ образования – раздел земельного участка с кадастровым номером 67:27:0030368:6. Категория земель – земли населенных пунктов.

81. Отображен земельный участок № 328 (номер по экспликации земельных участков) площадью 43 кв. м с видом разрешенного использования «Улично-дорожная сеть (12.0.1)». Способ образования – раздел земельного участка с кадастровым номером 67:27:0030374:9. Категория земель – земли населенных пунктов.

82. Отображен земельный участок № 329 (номер по экспликации земельных участков) площадью 122 кв. м с видом разрешенного использования «Улично-дорожная сеть (12.0.1)». Способ образования – раздел земельного участка с кадастровым номером 67:27:0030374:7. Категория земель – земли населенных пунктов.

83. Отображен земельный участок № 330 (номер по экспликации земельных участков) площадью 130 кв. м с видом разрешенного использования «Улично-дорожная сеть (12.0.1)». Способ образования – раздел земельного участка с кадастровым номером 67:27:0030374:2. Категория земель – земли населенных пунктов.

84. Отображен земельный участок № 331 (номер по экспликации земельных участков) площадью 7 кв. м с видом разрешенного использования «Улично-дорожная сеть (12.0.1)». Способ образования – раздел земельного участка с кадастровым номером 67:27:0030373:14. Категория земель – земли населенных пунктов.

85. Отображен земельный участок № 332 (номер по экспликации земельных участков) площадью 113 кв. м с видом разрешенного использования «Улично-дорожная сеть (12.0.1)». Способ образования – раздел земельного участка с кадастровым номером 67:27:0030373:4. Категория земель – земли населенных пунктов.

86. Отображен земельный участок № 333 (номер по экспликации земельных участков) площадью 3 кв. м с видом разрешенного использования «Улично-дорожная сеть (12.0.1)». Способ образования – раздел земельного участка с кадастровым номером 67:27:0030380:14. Категория земель – земли населенных пунктов.

87. Отображен земельный участок № 334 (номер по экспликации земельных участков) площадью 44 кв. м с видом разрешенного использования «Улично-дорожная сеть (12.0.1)». Способ образования – раздел земельного участка с кадастровым номером 67:27:0030381:15. Категория земель – земли населенных пунктов.

88. Отображен земельный участок № 335 (номер по экспликации земельных участков) площадью 24839 кв. м с видом разрешенного использования «Улично-дорожная сеть (12.0.1)». Способ образования – образование из земель, государственная собственность на которые не разграничена. Категория земель – земли населенных пунктов.

89. Отображен земельный участок № 336 (номер по экспликации земельных участков) площадью 5 кв. м с видом разрешенного использования «Улично-дорожная сеть (12.0.1)». Способ образования – раздел земельного участка с кадастровым номером 67:27:0030381:13. Категория земель – земли населенных пунктов.

90. Отображен земельный участок № 337 (номер по экспликации земельных участков) площадью 77 кв. м с видом разрешенного использования «Улично-дорожная сеть (12.0.1)». Способ образования – раздел земельного участка с кадастровым номером 67:27:0030339:19. Категория земель – земли населенных пунктов.

91. Отображен земельный участок № 338 (номер по экспликации земельных участков) площадью 57 кв. м с видом разрешенного использования «Улично-дорожная сеть (12.0.1)». Способ образования – раздел земельного участка с кадастровым номером 67:27:0030381:16. Категория земель – земли населенных пунктов.

92. Отображен земельный участок № 339 (номер по экспликации земельных участков) площадью 354 кв. м с видом разрешенного использования «Улично-дорожная сеть (12.0.1)». Способ образования – раздел земельного участка с кадастровым номером 67:27:0030381:12. Категория земель – земли населенных пунктов.

93. Отображен земельный участок № 340 (номер по экспликации земельных участков) площадью 90 кв. м с видом разрешенного использования «Улично-дорожная сеть (12.0.1)». Способ образования – раздел земельного участка с кадастровым номером 67:27:0030381:10. Категория земель – земли населенных пунктов.

94. Отображен земельный участок № 341 (номер по экспликации земельных участков) площадью 7 кв. м с видом разрешенного использования «Улично-дорожная сеть (12.0.1)». Способ образования – раздел земельного участка с кадастровым номером 67:27:0030339:12. Категория земель – земли населенных пунктов.

95. Отображен земельный участок № 342 (номер по экспликации земельных участков) площадью 306 кв. м с видом разрешенного использования «Улично-дорожная сеть (12.0.1)». Способ образования – раздел земельного участка с кадастровым номером 67:27:0030339:21. Категория земель – земли

населенных пунктов.

96. Отображен земельный участок № 343 (номер по экспликации земельных участков) площадью 616 кв. м с видом разрешенного использования «Улично-дорожная сеть (12.0.1)». Способ образования – раздел земельного участка с кадастровым номером 67:27:0030339:1. Категория земель – земли населенных пунктов.

97. Отображен земельный участок № 344 (номер по экспликации земельных участков) площадью 39 кв. м с видом разрешенного использования «Улично-дорожная сеть (12.0.1)». Способ образования – раздел земельного участка с кадастровым номером 67:27:0030339:18. Категория земель – земли населенных пунктов.

98. Отображен земельный участок № 345 (номер по экспликации земельных участков) площадью 5 кв. м с видом разрешенного использования «Улично-дорожная сеть (12.0.1)». Способ образования – раздел земельного участка с кадастровым номером 67:27:0030336:19. Категория земель – земли населенных пунктов.

99. Отображен земельный участок № 346 (номер по экспликации земельных участков) площадью 18359 кв. м с видом разрешенного использования «Улично-дорожная сеть (12.0.1)». Способ образования – образование из земель, государственная собственность на которые не разграничена. Категория земель – земли населенных пунктов.

100. Отображен земельный участок № 347 (номер по экспликации земельных участков) площадью 1955 кв. м с видом разрешенного использования «Улично-дорожная сеть (12.0.1)». Способ образования – образование из земель, государственная собственность на которые не разграничена. Категория земель – земли населенных пунктов.

101. Отображен земельный участок № 348 (номер по экспликации земельных участков) площадью 5479 кв. м с видом разрешенного использования «Улично-дорожная сеть (12.0.1)». Способ образования – образование из земель, государственная собственность на которые не разграничена. Категория земель – земли населенных пунктов.

102. Отображен земельный участок № 349 (номер по экспликации земельных участков) площадью 3028 кв. м с видом разрешенного использования «Улично-дорожная сеть (12.0.1)». Способ образования – образование из земель, государственная собственность на которые не разграничена. Категория земель – земли населенных пунктов.

103. Отображен земельный участок № 350 (номер по экспликации земельных участков) площадью 4028 кв. м с видом разрешенного использования «Улично-дорожная сеть (12.0.1)». Способ образования – образование из земель, государственная собственность на которые не разграничена. Категория земель – земли населенных пунктов.

104. Отображен земельный участок № 351 (номер по экспликации земельных участков) площадью 2237 кв. м с видом разрешенного использования «Улично-дорожная сеть (12.0.1)». Способ образования –

использования «Улично-дорожная сеть (12.0.1)». Способ образования – образование из земель, государственная собственность на которые не разграничена. Категория земель – земли населенных пунктов.

114. Отображен земельный участок № 361 (номер по экспликации земельных участков) площадью 2074 кв. м с видом разрешенного использования «Улично-дорожная сеть (12.0.1)». Способ образования – образование из земель, государственная собственность на которые не разграничена. Категория земель – земли населенных пунктов.

115. Отображен земельный участок № 362 (номер по экспликации земельных участков) площадью 1403 кв. м с видом разрешенного использования «Улично-дорожная сеть (12.0.1)». Способ образования – образование из земель, государственная собственность на которые не разграничена. Категория земель – земли населенных пунктов.

116. Отображен земельный участок № 363 (номер по экспликации земельных участков) площадью 3855 кв. м с видом разрешенного использования «Улично-дорожная сеть (12.0.1)». Способ образования – образование из земель, государственная собственность на которые не разграничена. Категория земель – земли населенных пунктов.

117. Отображен земельный участок № 364 (номер по экспликации земельных участков) площадью 107 кв. м с видом разрешенного использования «Улично-дорожная сеть (12.0.1)». Способ образования – раздел земельного участка с кадастровым номером 67:27:0030380:10. Категория земель – земли населенных пунктов.

118. Отображен земельный участок № 365 (номер по экспликации земельных участков) площадью 18 кв. м с видом разрешенного использования «Улично-дорожная сеть (12.0.1)». Способ образования – раздел земельного участка с кадастровым номером 67:27:0030380:3. Категория земель – земли населенных пунктов.

119. Отображен земельный участок № 366 (номер по экспликации земельных участков) площадью 36 кв. м с видом разрешенного использования «Улично-дорожная сеть (12.0.1)». Способ образования – раздел земельного участка с кадастровым номером 67:27:0030373:1. Категория земель – земли населенных пунктов.

Изменения в проект планировки и межевания застроенных территорий в городе Смоленске в границах улицы Герцена – улицы Исаковского – Кронштадтского переулка – улицы Твардовского, утвержденный постановлением Администрации города Смоленска от 05.07.2007 №1927-адм, вносятся на основании постановления Администрации г. Смоленска от 22.12.2021 №3287-адм «О подготовке проекта внесения изменений в проект планировки и межевания застроенных территорий в городе Смоленске в границах улицы Герцена – улицы Исаковского – Кронштадтского переулка – улицы Твардовского».

Цель проекта внесения изменений в проект планировки территории:

- Откорректировать границы земельных участков № 223, 231, 242, 251 (по экспликации земельных участков) в соответствии с фактическим землепользованием.

- Откорректировать способы образования земельных участков № 178, 221, 223, 231, 251, 252 (по экспликации земельных участков).

- Сформировать земельный участок под гаражом с кадастровым номером 67:27:0030373:27, расположенным по адресу: г. Смоленск, пер. 3-й Запольный.

- Привести виды разрешенного использования земельных участков, расположенных в границах проектирования, в соответствии с Правилами землепользования и застройки города Смоленск.

- Актуализировать в документации по планировке территории сведения об объектах недвижимости, стоящих на кадастровом учете.

- Устранить технические ошибки в случае их обнаружения в ходе разработки проекта внесения изменений.

Права физических и юридических лиц, интересы которых затрагиваются в ходе данного внесения изменений, не должны быть нарушены.

В проект межевания внесены следующие изменения:

- Откорректирована площадь и конфигурация земельного участка №221 (по ПМ-1), площадь по данным ЕГРН - 2340 кв.м, площадь по проекту 2321 кв.м. Способ образования: раздел земельного участка 67:27:0030373:3.

- Откорректирована площадь и конфигурация земельного участка №223 (по ПМ-1), площадь по проекту 1018 кв.м. Способ образования: образование из неразграниченных земель, находящихся в государственной или муниципальной собственности, с последующим перераспределением с земельным участком 67:27:0030373:154.

- Откорректирована площадь и конфигурация земельного участка №231 (по ПМ-1), площадь по данным ЕГРН - 2064 кв.м, площадь по проекту 2002 кв.м. Способ образования: перераспределение земельного участка 67:27:0030373:154 с неразграниченными землями, находящимися в государственной или муниципальной собственности.

- Откорректирована площадь и конфигурация земельного участка №242 (по ПМ-1), площадь по проекту 1902 кв.м. Способ образования: образование из неразграниченных земель, находящихся в государственной или муниципальной собственности.

- Откорректирована площадь и конфигурация земельного участка №251 (по ПМ-1), площадь по данным ЕГРН - 923 кв.м, площадь по проекту 977 кв.м. Способ образования: перераспределение земельного участка 67:27:0030373:14 с неразграниченными землями, находящимися в государственной или муниципальной собственности.

- Изменена площадь и конфигурация земельного участка с кадастровым номером 67:27:0030380:11, площадь по данным ЕГРН - 1 019 кв.м, вид разрешенного использования - "Среднеэтажная жилая застройка", условный

номер по экспликации чертежа проекта межевания - 178. Способ образования: 1 этап: перераспределение с неразграниченными землями находящиеся в государственной или муниципальной собственности.

Ведомость координат поворотных точек образуемых земельных участков

Для участка 178 (1 этап образования) S=1740кв.м				
Номер точки	КООРДИНАТЫ		Меры линий, м	Дир.углы
	X	Y		
1	459924.95	1223264.48	1.81	220° 21' 6"
2	459923.57	1223263.31	17.52	230° 1' 18"
3	459912.31	1223249.88	9.50	317° 37' 6"
4	459919.33	1223243.48	6.48	49° 42' 37"
5	459923.52	1223248.42	0.69	140° 20' 29"
6	459922.98	1223248.87	8.00	50° 22' 35"
7	459928.09	1223255.03	0.82	320° 20' 29"
8	459928.72	1223254.51	5.45	49° 16' 58"
9	459932.27	1223258.64	18.65	49° 33' 46"
10	459944.37	1223272.83	20.72	49° 27' 42"
11	459957.84	1223288.58	5.00	49° 27' 42"
12	459961.09	1223292.38	13.02	320° 19' 35"
13	459971.11	1223284.07	13.89	50° 19' 26"
14	459979.98	1223294.76	4.82	50° 19' 26"
15	459983.06	1223298.47	0.93	137° 45' 50"
16	459982.37	1223299.10	16.07	137° 45' 50"
17	459970.46	1223309.90	1.64	231° 2' 35"
18	459969.43	1223308.63	7.81	138° 9' 35"
19	459963.61	1223313.84	5.80	139° 40' 46"
20	459959.19	1223317.59	0.28	210° 4' 51"
21	459958.95	1223317.45	4.10	226° 52' 46"
22	459956.15	1223314.46	3.04	135° 15' 59"
23	459953.99	1223316.60	58.37	229° 28' 4"
24	459916.06	1223272.24	11.80	318° 52' 25"

2 этап: перераспределение земельного участка, образованного в 1 этапе с земельным участком с кадастровым номером 67:27:0030380:15 и неразграниченными землями, находящимся в государственной или муниципальной собственности.

Ведомость координат поворотных точек образуемых земельных участков

Для участка 178 (2 этап образования) S=2079кв.м				
Номер точки	КООРДИНАТЫ		Меры линий, м	Дир.углы
	X	Y		
1	459924.95	1223264.48	1.81	220° 21' 6"
2	459923.57	1223263.31	17.52	230° 1' 18"
3	459912.31	1223249.88	9.50	317° 37' 6"
4	459919.33	1223243.48	6.48	49° 42' 37"

5	459923.52	1223248.42	0.69	140° 20' 29"
6	459922.98	1223248.87	8.00	50° 22' 35"
7	459928.09	1223255.03	0.82	320° 20' 29"
8	459928.72	1223254.51	5.45	49° 16' 58"
9	459932.27	1223258.64	18.65	49° 33' 46"
10	459944.37	1223272.83	13.40	320° 20' 58"
11	459954.69	1223264.28	25.72	50° 19' 21"
12	459971.11	1223284.07	13.89	50° 19' 26"
13	459979.98	1223294.76	4.82	50° 19' 26"
14	459983.06	1223298.47	0.93	137° 45' 50"
15	459982.37	1223299.10	16.07	137° 45' 50"
16	459970.46	1223309.90	1.64	231° 2' 35"
17	459969.43	1223308.63	7.81	138° 9' 35"
18	459963.61	1223313.84	5.80	139° 40' 46"
19	459959.19	1223317.59	0.28	210° 4' 51"
20	459958.95	1223317.45	4.10	226° 52' 46"
21	459956.15	1223314.46	3.04	135° 15' 59"
22	459953.99	1223316.60	58.37	229° 28' 4"
23	459916.06	1223272.24	11.80	318° 52' 25"

- Откорректирована площадь и конфигурация земельного участка №217 (по ПМ-1), площадь до изменений 2021 кв.м, площадь по проекту 2001 кв.м.

- Откорректированы сведения о земельном участке №241 (по ПМ-1). Площадь по проекту 252 кв.м.

А также изменения в проект межевания вносятся на основании письма Администрации города Смоленска № 10/0701-исх от 05.05.2022 г:

- Изменен способ образования земельного участка № 225 (по ПМ-1), до внесения изменений в проект способ образования: перераспределение земельного участка с кадастровым номером 67:27:0030373:5 и земель, находящихся в государственной или муниципальной собственности; после внесения изменений способ образования: образование земельного участка из земель, находящихся в государственной или муниципальной собственности. Изменен вид разрешенного использования земельного участка с «Для многоквартирного жилого дома» на «Для индивидуального жилищного строительства».

РАНЕЕ ВНЕСЕННЫЕ ИЗМЕНЕНИЯ

Изменения в проект планировки и межевания застроенных территорий в городе Смоленске в границах улицы Герцена – улицы Исаковского – Кронштадтского переулка – улицы Твардовского, вносятся на основании постановления Администрации г. Смоленска от 18.11.2019 №3165-адм.

Цель проекта внесения изменений в проект планировки и межевания территории:

1. Переформировать земельный участок с кадастровым номером 67:27:0030336:2 - № 138 по экспликации проекта межевания (ул. Исаковского, д.38).

2. Вид разрешенного использования земельного участка принять в соответствии с градостроительными регламентами, действующими на данной территории.

3. Устранить технические ошибки в случае их обнаружения в ходе разработки проекта внесения изменений.

Права и интересы граждан и юридических лиц в ходе разработки проекта планировки и межевания не должны быть нарушены.

В проект планировки территории внесены следующие изменения:

Исправлена техническая ошибка в части наложения здания на границу участка, откорректирована красная линия по улице Твардовского у дома №17 (107 по ПШТ) и откорректирован контур дома №17.

В проект межевания территории внесены следующие изменения:

Откорректированы площадь и конфигурация земельных участков:

№138 площадь 1486 м кв., вид разрешенного использования «Для индивидуального жилищного строительства» (код 2.1),

№189 площадь 531 м кв.,

№121 площадь 6344 м кв.,

№123 площадь 621 м кв.,

№124 площадь 387 м кв.,

№127 площадь 1508 м кв.,

№128 площадь 7365 м кв.

Так же изменения вносятся в проект межевания на основании письма Администрации города Смоленска от 20.02.2021 №10/0353-исх.

1. Откорректированы площадь и конфигурация земельных участков:

№223 площадь 1050 м кв.,

№221 площадь 1679 м кв.,

№242 площадь 457 м кв.,

№231 площадь 2005 м кв.

2. Образован земельный участок №252 площадью 950 м кв., вид разрешенного использования «Блокированная жилая застройка».

3. Изменен вид разрешенного использования земельного участка №223 с

«индивидуальный жилой дом» на «Блокированная жилая застройка».

Так же изменения в проект планировки и межевания застроенных территорий в городе Смоленске в границах улицы Герцена – улицы Исаковского – Кронштадтского переулка – улицы Твардовского, вносятся на основании постановления Администрации г. Смоленска от 21.09.2020 №2079-адм.

Цель проекта внесения изменений в проект планировки и межевания территории:

1. Увеличить земельный участок с кадастровым номером 67:27:0030336:21 по адресу: г. Смоленск, ул. Исаковского, дом 46а (№145 по экспликации проекта межевания), до максимальной площади 700 м кв.

2. Необходимо согласие собственников помещения жилого дома по ул. Исаковского дом 46а (земельный участок с кадастровым номером 67:27:0030336:20, №144 по экспликации проекта межевания) и жилого дома по ул. Исаковского дом 48 (№185 по экспликации проекта межевания) оформленное в соответствии с нормативно правовыми актами.

3. Предельные размеры земельных участков и предельные параметры разрешённого строительства установить в соответствии с Правилами землепользования и застройки города Смоленска.

4. Произвести расчет нормативной потребности объектов социальной инфраструктуры (школ, детских садов, поликлиник).

5. Устранить технические ошибки в случае их обнаружения в ходе разработки проекта внесения изменений.

6. Права и интересы граждан и юридических лиц в ходе разработки проекта планировки и межевания не должны быть нарушены.

В проект межевания территории внесены следующие изменения:

1. Откорректирована площадь и конфигурация земельного участка №145 (по ПМ), площадь до изменений 400 м кв., площадь по проекту 700 м кв., способ образования: перераспределение с землями государственная собственность на которые не разграничена. Вид разрешенного использования «Блокированная жилая застройка» (участки №144, №145)

2. Откорректированы площадь и конфигурация следующих земельных участков:

№185 согласно сведений ЕГРН площадь 1050 м кв., площадь до изменений 978 м кв.;

№188 площадь до изменений 1717 м кв., площадь по проекту 1446 м кв.

Перечень и расчетные показатели минимальной обеспеченности социально-значимыми объектами повседневного (приближенного) обслуживания для населения, на момент проектирования (расчетная численность населения 6526 чел.):

Предприятия и учреждения повседневного обслуживания	Единицы измерения	Минимальная обеспеченность	Количество для существующих домов	Примечания
Дошкольные организации	мест на 1000 жителей	По демографической структуре охват в пределах 85 % от возрастной группы 0-7 лет – ориентировочно 45; охват в пределах 100 % – ориентировочно 53	346 мест	Существующие в данном квартале
Общеобразовательные учреждения	мест на 1000 жителей	По демографической структуре охват 100 % от возрастной группы 7-18 лет – ориентировочно 90	587 мест	Существующая в смежном квартале Школа №27

Так же изменения в проект планировки и межевания застроенных территорий в городе Смоленске в границах улицы Герцена – улицы Исаковского – Кронштадтского переулка – улицы Твардовского, вносятся на основании постановления Администрации г. Смоленска от 29.05.2020 №1160-адм.

Цель проекта внесения изменений в проект планировки и межевания территории:

1. Внести изменения в части максимально возможного сохранения земельного участка с кадастровым номером 67:27:0030335:20 в соответствии с ЕГРН, с учетом обеспечения проезда (прохода) к Смоленской крепостной стене.

2. Предусмотреть снятие сервитутов, сведения о которых указаны в ЕГРН.

3. Устранить технические ошибки в случае их обнаружения в ходе разработки проекта внесения изменений.

Права и интересы граждан и юридических лиц в ходе разработки проекта планировки и межевания не должны быть нарушены.

В проект планировки внесены следующие изменения:

Откорректирована красная линия по улице Исаковского с учетом земельного участка по адресу ул. Исаковского, 29.

В проект межевания территории внесены следующие изменения:

Откорректирована площадь и конфигурация земельного участка №251 площадь до изменений 1399 м кв., площадь по проекту 1708 м кв. согласно сведений ЕГРН.

Так же изменения вносятся в проект межевания на основании письма Администрации города Смоленска от 03.03.2021 №23/0468-исх.

1. Откорректированы площадь и конфигурация земельного участка №178

площадь до изменений 2079 м кв., площадь по проекту 2074 м кв.

2. Образован земельный участок №252 площадью 5 м кв., вид разрешенного использования «Улично-дорожная сеть».

Так же изменения вносятся в проект межевания на основании письма Администрации города Смоленска от 20.07.2021 №10/1649исх.

1. Откорректирована площадь и конфигурация земельного участка №239, площадь до изменений 1784 м кв., площадь по проекту 1500 м кв.

2. Отражены границы земельного участка №236, площадь по проекту 600 кв.м согласно сведений ЕГРН (ЗУ с кадастровым номером 67:27:0030372:4).

3. Отражены границы земельного участка №240, площадь по проекту 277 кв.м согласно сведений ЕГРН (ЗУ с кадастровым номером 67:27:0000000:1293).

4. Отражены границы земельного участка №253, площадь по проекту 999 кв.м согласно сведений ЕГРН (ЗУ с кадастровым номером 67:27:0030372:17).

5. Откорректирована площадь и конфигурация смежного земельного участка №202, площадь до изменений 4905 м кв., площадь по проекту 5032 м кв.

РАНЕЕ ВНЕСЕННЫЕ ИЗМЕНЕНИЯ

Изменения в проект планировки и межевания застроенных территорий в городе Смоленске в границах улицы Герцена – улицы Исаковского – Кронштадтского переулка – улицы Твардовского, утвержденный постановлением Администрации города Смоленска от 05.07.2007 №1927-адм, вносятся на основании постановления Администрации г. Смоленска от 25.01.2019 №162-адм «О подготовке проекта внесения изменений в проект планировки и межевания застроенных территорий в городе Смоленске в границах улицы Герцена – улицы Исаковского – Кронштадтского переулка – улицы Твардовского»

Цель внесения изменений в проект планировки территории:

1. Изменения вносить с учетом постановления Администрации Смоленской области от 29.04.2009 № 254 «Об утверждении границ зон охраны объектов культурного наследия (памятников истории и культуры), градостроительных регламентов и режимов использования их земель, расположенных на территории бывшей Офицерской слободы города Смоленска, ограниченной улицами Твардовского, Тенишевой, Исаковского и переулком Кронштадтским».

2. Переоформить земельные участки №№ 105, 106, 107, 108, 109, 110 по экспликации проекта межевания для размещения жилого фонда с соблюдением технических и градостроительных регламентов.

Проектом планировки предусматривается перераспределение земельных участков (обозначенных ранее, как земельные участки №№ 105, 106, 107, 108, 109, 110) для размещения проектируемых жилых домов номера по ППТ 45, 46, 47:

Многоквартирный жилой дом 45 по ППТ

1. Площадь земельного участка – 3144 кв.м.
2. Вид разрешенного использования земельного участка по классификатору: «многоэтажная жилая застройка (высотная застройка)» (2.6).
3. Предельное максимальное значение коэффициента использования территории – 1,7. Максимальная общая площадь квартир, которые можно разместить на территории земельного участка при коэффициенте 1,7 – 5344,8 кв.м. Общая площадь проектируемых квартир по проекту планировки принимается равной – 8480 кв.м, площадь встроенных помещений – 1300 кв.м, коэффициент использования территории по проекту планировки – 2,7. Размещение на земельном участке объекта с параметрами определенными в проекте планировки (площадь квартир – 8480 кв.м, площадь встроенных помещений – 1300 кв.м, коэффициент использования территории – 2,7) допускается только при наличии действующего разрешения на отклонение от предельных параметров разрешённого строительства. Данное отклонение от предельных параметров разрешённого строительства не противоречит

действующим строительным нормам, ФЗ о техническом регулировании (в части обеспеченности квартала по нормируемым показателям).

4. Минимальные отступы зданий, строений, сооружений от границ земельных участков:

а) минимальные отступы от границ земельных участков стен зданий, строений, сооружений без окон - на расстоянии, обеспечивающем нормативную инсоляцию и освещенность объектов капитального строительства на сопряженных земельных участках;

б) минимальные отступы от границ земельных участков стен зданий, строений, сооружений с окнами - на расстоянии, обеспечивающем нормативную инсоляцию и освещенность объектов капитального строительства, расположенных в границах земельного участка и сопряженных земельных участках.

5. Максимальные выступы за красную линию частей зданий, строений, сооружений допускаются: в отношении балконов, эркеров, козырьков - не более 1,5 метров и выше 3,5 метров от уровня земли.

6. Максимальное количество этажей жилого дома – 8, в том числе один этаж – подземная парковка.

7. Высотность новой застройки устанавливается в соответствии с постановлением Администрации Смоленской области от 29.04.2009 №254 «Об утверждении границ зон охраны объектов культурного наследия (памятников истории и культуры), градостроительных регламентов и режимов использования их земель, расположенных на территории бывшей Офицерской слободы города Смоленска, ограниченной улицами Твардовского, Тенишевой, Исаковского и переулком Кронштадтским». Максимальная высота планируемого к размещению многоквартирного жилого дома в соответствии с режимом использования зон охраны объектов культурного наследия 2.3 – от 15 до 23м от нулевой отметки (отметка пола первого этажа, расположенная на высоте до 1.2м от уровня земли) до венчающего карниза (5 – 7 этажей).

8. Минимальная доля озелененной территории – 23 кв.м на 100 кв.м общей площади квартир в объекте капитального строительства на участке.

9. Минимальное количество машино-мест для хранения индивидуального автотранспорта на территории земельного участка в соответствии со ст. 23 Правил землепользования и застройки г. Смоленска - 1 машино-место на 80 кв.м общей площади квартир. При общей площади квартир 8480 кв.м количество машино-мест составит 106. В пределах земельного участка размещаются 50% необходимых машино-мест: 11 м/мест на наземных парковках, 42 м/места размещается на подземной автостоянке. На примыкающих к земельному участку улицах запроектированы 10 м/мест для временного хранения автотранспорта для общественных помещений. За пределами земельного участка может быть размещено 46 машино-мест на планируемой к размещению автостоянке в границах квартала (зона планируемого размещения номер 4).

Многоквартирный жилой дом 46 по ПШТ

1. Площадь земельного участка – 1632 кв.м.
2. Вид разрешенного использования земельного участка по классификатору: «малоэтажная многоквартирная жилая застройка» (2.1.1).
3. Предельное максимальное значение коэффициента использования территории – 1,54. Максимальная общая площадь квартир, которые можно разместить на территории земельного участка при коэффициенте 1,54 – 2513,3 кв.м. Общая площадь проектируемых квартир по проекту планировки принимается равной – 785 кв.м.
4. Минимальные отступы зданий, строений, сооружений от границ земельных участков:
 - в) минимальные отступы от границ земельных участков стен зданий, строений, сооружений без окон - на расстоянии, обеспечивающем нормативную инсоляцию и освещенность объектов капитального строительства на сопряженных земельных участках;
 - г) минимальные отступы от границ земельных участков стен зданий, строений, сооружений с окнами - на расстоянии, обеспечивающем нормативную инсоляцию и освещенность объектов капитального строительства, расположенных в границах земельного участка и сопряженных земельных участках.
5. Максимальные выступы за красную линию частей зданий, строений, сооружений допускаются: в отношении балконов, эркеров, козырьков - не более 1,5 метров и выше 3,5 метров от уровня земли.
6. Максимальное количество этажей жилого дома: для жилого дома номер 46 по экспликации чертежа проекта планировки территории – 3, в том числе один этаж – мансардный.
7. Высотность – до 15м.
8. Минимальная доля озелененной территории – 23 кв.м на 100 кв.м общей площади квартир в объекте капитального строительства на участке.

Минимальное количество машино-мест для хранения индивидуального автотранспорта на территории земельного участка в соответствии со ст. 23 Правил землепользования и застройки г. Смоленска - 1 машино-место на 80 кв.м общей площади квартир. При общей площади квартир 785 кв.м количество машино-мест составит 10. В пределах земельного участка размещаются более 100% необходимых машино-мест: 14 м/мест на наземных парковках.

Многоквартирный жилой дом 47 по ПШТ

1. Площадь земельного участка – 1666 кв.м.
2. Вид разрешенного использования земельного участка по классификатору: «малоэтажная многоквартирная жилая застройка» (2.1.1).
3. Предельное максимальное значение коэффициента использования территории – 1,54. Максимальная общая площадь квартир, которые можно разместить на территории земельного участка при коэффициенте 1,54 – 2565,6 кв.м. Общая площадь проектируемых квартир по проекту планировки

принимается равной – 785 кв.м.

4. Минимальные отступы зданий, строений, сооружений от границ земельных участков:

д) минимальные отступы от границ земельных участков стен зданий, строений, сооружений без окон - на расстоянии, обеспечивающем нормативную инсоляцию и освещенность объектов капитального строительства на сопряженных земельных участках;

е) минимальные отступы от границ земельных участков стен зданий, строений, сооружений с окнами - на расстоянии, обеспечивающем нормативную инсоляцию и освещенность объектов капитального строительства, расположенных в границах земельного участка и сопряженных земельных участках.

5. Максимальные выступы за красную линию частей зданий, строений, сооружений допускаются: в отношении балконов, эркеров, козырьков - не более 1,5 метров и выше 3,5 метров от уровня земли.

6. Максимальное количество этажей жилого дома: для жилого дома номер 47 по экспликации чертежа проекта планировки территории – 3, в том числе один этаж – мансардный.

7. Высотность – до 15м.

8. Минимальная доля озелененной территории – 23 кв.м на 100 кв.м общей площади квартир в объекте капитального строительства на участке.

9. Минимальное количество машино-мест для хранения индивидуального автотранспорта на территории земельного участка в соответствии со ст. 23 Правил землепользования и застройки г. Смоленска - 1 машино-место на 80 кв.м общей площади квартир. При общей площади квартир 785 кв.м количество машино-мест составит 10. В пределах земельного участка размещаются более 100% необходимых машино-мест: 13 м/мест на наземных парковках.

Так же настоящий проект предусматривает следующие изменения:

1. Образована зона для размещения автомобильной стоянки (зона планируемого размещения номер 4).

2. Образована зона для размещения спортивного ядра (зона планируемого размещения номер 5).

3. Образована зона для размещения детской площадки (зона планируемого размещения номер 6).

4. Обновлено данные на период внесения изменений согласно сведений из ГКН и данных об объектах капитального строительства.

I. Положения о характеристиках планируемого развития территории, в том числе сведения о плотности и параметрах застройки территории, расположенной в границах: ул. Герцена – ул. Исаковского – Кронштадтского переулка – ул. Твардовского (ПК№3)

1. Общие положения

Подготовка проекта планировки территории квартала (далее – Проект планировки) осуществлена в целях обеспечения устойчивого развития территорий, в том числе выделения элементов планировочной структуры, установления границ земельных участков, установления границ зон планируемого размещения объектов капитального строительства (согласно статье 42 п.1 ГрК РФ).

Проект планировки подготовлен в соответствии с Градостроительным кодексом Российской Федерации, Земельным кодексом Российской Федерации, иными нормативными правовыми актами в области градостроительства и согласно Техническому заданию на проектирование.

2. Характеристика территории проектирования

Площадь территории квартала:

- в границах проектирования – 52,6 га;
- в красных линиях – 39,3 га.

Численность населения составляет (расчетная) – 6733 человек. (Собщ. жил./30 кв.м=201985/30=6733) – согласно п. 5.6. таблице 2 СП 42.13330.2016 Градостроительство. Планировка и застройка городских и сельских поселений. Актуализированная редакция СНиП 2.07.01-89*.

Согласно карте функциональных зон генерального плана города Смоленска проектируемая территория квартала состоит – Зона размещения объектов лечебно-оздоровительного назначения; Зона размещения объектов социального и коммунально-бытового назначения; Зона скверов, бульваров; Зона жилой застройки смешанной этажности; Зона застройки многоэтажными жилыми домами; Зона застройки малоэтажными жилыми домами; Зона застройки индивидуальными жилыми домами коттеджного типа; Зона рекреационно-природных территорий; Зона размещения автотранспортных предприятий и отвода автомагистралей; Зона размещения объектов спортивно-оздоровительного назначения.

Согласно карте градостроительного зонирования ПЗЗ г. Смоленска проектируемая территория квартала состоит – Зона застройки малоэтажными жилыми домами до 4 этажей включительно – (Ж2), Зона размещения объектов общественно-делового назначения (ОД); Зоны застройки жилыми домами смешанной этажности (Ж4); Зоны размещения жилых домов и объектов общественно-делового назначения (ОЖ); Зона застройки индивидуальными (одноквартирными) жилыми домами коттеджного типа и жилыми домами блокированного типа (Ж1); Зона объектов инженерной инфраструктуры (И);

Зона рекреационно-природных территорий (P1); Зона парков, скверов, набережных, ботанического сада (P2). (См. «Схема функционального использования территории с выделением зеленых насаждений и элементов благоустройства М 1:2000» Том 3.3).

На основании документации по планировке и межеванию территории, утвержденной главой администрации г. Смоленска, рекомендуем внести изменения в правила землепользования и застройки в части уточнения границ территориальных зон.

Территория квартала в границах проектирования составляет 514902 кв. м и состоит из 21 кадастрового квартала с номерами 67:27:0031932; 67:27:0031940; 67:27:0031933; 67:27:0031936; 67:27:0031938; 67:27:0031939; 67:27:0031934; 67:27:0031935; 67:27:0031937; 67:27:0030339; 67:27:0030381; 67:27:0030380; 67:27:0030326; 67:27:0030336; 67:27:0030338; 67:27:0030335; 67:27:0030341; 67:27:0030368; 67:27:0030374; 67:27:0030372; 67:27:0030373 (На основании сведений из ЕГРН).

Технико-экономические показатели проекта планировки

№ п/п	Наименование показателя	Ед. измерения	Современное состояние	Проектируемое
1.	ТЕРРИТОРИЯ			
1.1.	Общая площадь территории квартала в границах проектирования, в том числе территории:	га	52,6	52,6
	В границах красных линий:	га/%	39,3	39,3
1.1.1.	Жилых зон, в том числе:	га/%	24,57/63,1	24,82/63,2
	Многоэтажная (9 этажей и более)	-/-	3,13/8,0	3,75/9,5
	Среднеэтажная (5-8 этажей)	-/-	6,32/16,2	6,76/17,2
	Малозэтажная (1-4 этажа)	-/-	10,74/27,6	10,59/26,9
	ИЖС	-/-	4,38/11,3	3,72/9,5
1.1.2.	Общественно-деловых зон	-/-	2,6/6,7	3,7/9,4
1.1.3.	Учреждения здравоохранения	-/-	4,28/10,9	4,28/10,9
1.1.4.	Образовательные учреждения	-/-	1,6/4,1	1,6/4,1
1.1.5.	Культовой застройки	-/-	-	-
1.1.6.	Производственных зон	-/-	-	-
1.1.7.	Зон инженерной и транспортной инфраструктур	-/-	1,44/3,66	1,44/3,66
1.1.8.	Железнодорожного транспорта	-/-	-	-
1.1.9.	Рекреационных зон	-/-	-	-
1.1.10.	Городских лесов и лесопарков	-/-	-	-
1.1.11.	Водных поверхностей	-/-	-	-
1.1.12.	Сельскохозяйственного использования	-/-	-	-
1.1.13.	Кладбищ	-/-	-	-
1.1.14.	Военные и иных режимов использования	-/-	-	-
1.2.	Из общей площади: территории общего пользования		14,58/27,7	14,58/27,7
2.	НАСЕЛЕНИЕ			
2.1.	Численность населения	тыс. чел.	6174	6733
3.	ЖИЛИЩНЫЙ ФОНД			
3.1.	Общая площадь жилых домов, в том числе:	тыс. кв. м.	185,212	201,987
	государственный (включая ведомственный) и муниципальный	тыс. кв. м. квартир/% к общему объему жилого фонда	-	-
	частной собственности	-/-	185,212/100	201,987/100
3.2.	Из общего жилого фонда			

	многоэтажный (9 этажей и более)	-//-	58,16/31,4	67,16/33,8
	среднеэтажный (5-8 этажей)	-//-	68,83/37,2	73,78/35,0
	малоэтажный (1-4 этажа)	-//-	53,58/28,9	56,405/28,8
	ИЖС	-//-	4,64/2,5	4,64/2,3
3.3	Убыль жилого фонда – всего в т. ч. аварийные	тыс. кв. м. квартир	-	0,845
3.4	Существующий сохраняемый жилой фонд	-//-	185,212	185,212
3.5	Новое жилищное строительство – всего	тыс. кв. м. кв./%	11,170	17,62
3.6.	Структура нового жилищного строительства по этажности в т.ч.			
	многоэтажное (9 этажей и более)	тыс. кв. м. кв./%	-	9,000
	среднеэтажное (4-8 этажей)	-//-	-	0,600
	малоэтажное (1-3 этажа)	-//-	-	3,670
4.	УЧРЕЖДЕНИЯ СОЦИАЛЬНОЙ ИНФРАСТРУКТУРЫ	Всего / на 1000 чел		
4.1.	Детские образовательные учреждения	тыс. мест	0,140	0,140
4.2.	Общеобразовательные школы	тыс. мест	-	-
4.3.	Больницы	тыс. коек/шт.	1	1
4.4.	Поликлиники	тыс. пос. /шт.	0,600	0,600
4.5	Прочие объекты социального и культурно – бытового обслуживания населения			
	Прод.и непрод. торговля	шт.	33	33
	Общественное питание	шт.	2	2
	Бытовое обслуживание	раб. мест	6	6
	Аптеки	шт.	6	6
	Станции скорой помощи	а-машины	10	10
	Библиотеки	объект	-	-
	Гостиницы	тыс. мест	-	-
	Пожарное депо	а-машин	-	-
	Бани	тыс. мест	-	-
	Прочие	шт.	5	5
5.	ТРАНСПОРТНАЯ ИНФРАСТРУКТУРА			
5.1.	Протяженность линий пассажирского общественного транспорта			
	автобус	км	2,36	2,36
	трамвай	км	0,45	0,45

	троллейбус	км	-	-
5.2.	Протяженность улично-дорожной сети (в границах проектирования)	км	5,61	5,61
	Протяженность магистральных улиц и дорог (в границах проектирования)	км	0,45	0,45
5.3.	Плотность улично-дорожной сети в пределах границ проектирования	км/кв. км.	10,91	13,09
	Плотность магистральной сети в пределах застройки	км/кв. км.	0,88	0,88
5.4.	Транспортные развязки в разных уровнях	единиц	-	-
5.5.	Обеспеченность населения индивидуальными легковыми автомобилями	автомоб.	2051	2316
6.	ИНЖЕНЕРНАЯ ИНФРАСТРУКТУРА И БЛАГОУСТРОЙСТВО ТЕРРИТОРИИ			
6.1.	Водоснабжение			
6.1.1.	Протяженность сетей	км	12,63	12,63
6.2.	Водоотведение			
6.2.1.	Протяженность сетей	км	11,13	11,13
6.2.2.	Ливневая канализация	км	0,55	0,55
6.3.	Энергоснабжение			
6.3.1.	Протяженность сетей	км	19,71	19,71
6.4.	Теплоснабжение			
6.4.1.	Протяженность сетей	км	7,13	7,13
6.5.	Газоснабжение			
6.5.1.	Протяженность сетей	км	15,24	15,24
6.6.	Связь			
6.6.1.	Протяженность сетей	км	7,69	7,69
6.7.	Инженерная подготовка территории			
6.7.1.	Подсыпка территории	млн. куб. м	-	-
6.7.2.	Берегоукрепление откосное	км	-	-
6.7.3.	Берегоукрепление – вертикальная стенка	км	-	-
6.8.	Санитарная очистка территории			
6.8.1.	Общее количество и территория кладбищ	га	-	-

3. Плотность и параметры застройки территории

Основными показателями плотности застройки являются:

- коэффициент застройки - отношение площади, занятой под зданиями и сооружениями, к площади участка (квартала);

- коэффициент плотности застройки - отношение площади всех этажей зданий и сооружений к площади участка (квартала).

Расчетный коэффициент застройки территории квартала - $K_3=0,17$.

Расчетный коэффициент плотности территории квартала - $K_{пл.з}=0,76$.

Коэффициенты подлежат корректировке при внесении изменений в проект планировки в случае планируемого размещения объектов капитального строительства.

Расчетная плотность застройки квартала составляет 76% (показатели рассчитываются в соответствии с СП 42.13330.2016 Градостроительство. Планировка и застройка городских и сельских поселений. Актуализированная редакция СНиП 2.07.01-89*.

4. Архитектурно-планировочная организация территории квартала.

Проектируемая территория квартала включает в себя территорию, занятую жилыми и административными зданиями, учреждениями обслуживания, образовательными и медицинскими учреждениями и территорию общего пользования. Территории общего пользования - территории, которыми беспрепятственно пользуется неограниченный круг лиц (в том числе площади, улицы, проезды, набережные, береговые полосы водных объектов общего пользования, скверы, бульвары).

Необходимо выполнить рабочий проект освещения территории квартала, как вдоль основных улиц, проездов, так и внутри придомовых территорий, используя технологии энергосбережения.

Проектом планировки рекомендуется на фасадах всех объектов капитального строительства разместить адресные указатели с наименованием улиц и номеров домов.

Проектом планировки рекомендуется привести входы во встроенные нежилые помещения в многоквартирных жилых домах в стилистическое единство.

Также проектом планировки предлагается составить цветовой паспорт объектов капитального строительства, и поскольку в результате среднего градостроительного обследования была выявленная большая полихромность фасадов объектов капитального строительства, которая оказывает негативное психологическое воздействие, привести фасады в монохромное состояние.

Проектом планировки предусмотрено сооружение на территории квартала экопарковок, для улучшения транспортной инфраструктуры квартала. При этом не нарушается экологическая ситуация, а устраивается альтернативное озеленение. Также необходимо выполнить рабочий проект освещения экопарковок. Тип материалов и конструкций, применяемых при возведении экопарковки необходимо определить в соответствии с данным типом сооружений в каждом конкретном случае, используя передовой общемировой опыт.

Возведение строений и сооружений допускается после внесения изменений в проект планировки территории квартала в порядке, установленном градостроительным законодательством.

5. Характеристики планируемого развития территории

На рассматриваемой территории квартала существует устойчивая сложившаяся застройка. Данным проектом планировки не предполагается существенное уплотнение жилищного фонда, а рекомендуется реконструкция с сохранением параметров исторически сложившихся типов градостроительной среды.

В результате проведенного историко-градостроительного исследования были разработаны следующие проектные материалы: Лист 1 «Чертеж красных линий (основной чертеж планировки территории)» Том 3.1.

Настоящим проектом планировки предусматриваются следующие мероприятия:

1. Проектом планировки в соответствии с Генеральным планом г. Смоленска проектируется продолжение улицы Чаплина до улицы Шевченко, с устройством моста через овраг. Также необходимо воссоздать часть улицы Ковтюха, расширив дорожное полотно до 7 м.

2. Проектом планировки проектируется расширение улиц: Герцена, Володарского, Энгельса, Нахимсона, Чаплина. (См. Лист 1. Чертеж красных линий (основной чертеж проекта планировки территории). М 1:2000).

3. Проект планировки территории квартала рекомендует предусмотреть реконструкцию, модернизацию и капитальный ремонт существующих зданий, реконструировать системы инженерного оборудования и благоустройство территории.

4. Проектом планировки рекомендовано провести строительную экспертизу для определения физического износа жилых зданий и нежилых строений на придомовых территориях. По результатам экспертизы и согласования необходимо принять решение о сносе либо реконструкции данных объектов. Необходимо снести все аварийные сараи и на их месте благоустроить придомовую территорию (устроить эксплуатируемые газоны, усиленные геотекстилем).

На основании сведений, предоставленных Управлением архитектуры и градостроительства г. Смоленска (градостроительных планах) и расчетов был разработан «Чертеж границ зон планируемого размещения объектов капитального строительства. М 1:2000».

Планируемое развитие территории предусматривает снос аварийного жилищного фонда и строительство на освободившейся территории новых многоквартирных домов.

Объект капитального строительства с номером 53 (2-х этажный жилой

дом, улица Энгельса, д.5) и 51 (2-х этажный жилой дом, улица Энгельса, д.7) отражены как подлежащие сносу (чертежи ППТ-ОЧ-01, ППТ-ОЧ-02, ППТ-ОЧ-03).

Список домов, подлежащих сносу:

Адрес	Год	Дата документа о признании дома аварийным	Номер документа о признании дома аварийным	Основание для признания дома аварийным	Этажи	Квартиры	Площадь м2
ул. Энгельса, 5	1950	31.12.2015	428-адм	Физический износ	2	8	465.41
ул. Энгельса, 7	1955	07.08.2013	1375-адм	Физический износ	2	-	379.64

Убыль жилого фонда – 845,05 кв.м.

6. Зоны планируемого размещения объектов капитального строительства и иных объектов

В проекте планировки выделены следующие зоны планируемого размещения объектов капитального строительства (номер зоны приведен в соответствии с чертежом планировки территории «Чертеж границ зон планируемого размещения объектов капитального строительства»):

Зона 1 – зона планируемого размещения многоквартирного жилого дома

Зона 2 – зона планируемого размещения многоквартирного жилого дома

Зона 3 – зона планируемого размещения многоквартирного жилого дома

Зона 4 – зона планируемого размещения автомобильной стоянки

Зона 5 – зона планируемого размещения спортивного ядра

Зона 6 – зона планируемого размещения детской площадки

Зона 7 – зона планируемого размещения здания объекта науки

Зона 8 – зона планируемой реконструкции благоустройства

Зоны 9-119 – зона планируемого размещения объектов улично-дорожной сети

Зона 120 - зона планируемого размещения малоэтажных многоквартирных домов

Зона 121 – зона планируемого размещения многоквартирного жилого дома

Зона 122 – зона реконструкции здания физкультурно-оздоровительного комплекса

Зона 123 – зона планируемого размещения многоквартирного жилого дома

Зона 124 - зона планируемого размещения многоквартирного жилого дома.

Зона 125 - зона планируемого размещения объекта под образовательные кружки и иные организации.

7. Территории объектов культурного наследия.

Территория проектируемого квартала расположена в зоне действия ограничений по условиям охраны объектов культурного наследия.

На территории проекта планировки существуют выявленные и стоящие на государственном учете объекты культурного наследия — памятники истории, искусства, архитектуры и археологии.

На территории проектирования – 12 памятников архитектуры, охраняемых государством.

Следует отметить, что территория Смоленской области, хотя и подвергалась археологическому обследованию, чрезвычайно насыщена еще не известными памятниками археологии от эпохи камня до средневековья (древние поселения и могильники и т.д.).

В дальнейшем необходимо провести археологическое обследование рассматриваемой территории.

В свою очередь археологические работы являются мероприятием, обеспечивающим сохранность памятников археологии (как известных, т.е. включенных в реестр и выявленных, так и ранее неизвестных).

Необходимость осуществления мероприятий, обеспечивающих сохранность ранее неизвестных памятников археологии, подтверждается федеральным органом исполнительной власти, осуществляющим функции по охране культурного наследия (Департамент Смоленской области по культуре и туризму).

Опыт подобной работы подтверждает оправданность данного требования и необходимость выполнения археологических работ. В результате выявляются и сохраняются для истории многие ранее неизвестные памятники археологии.

Отношения в области сохранения, использования, популяризации и государственной охраны объектов культурного наследия (памятников истории и культуры) народов Российской Федерации регулируются Федеральным законом от 25 июня 2002г. №73-ФЗ «Об объектах культурного наследия (памятниках истории и культуры) народов Российской Федерации».

Графически данная информация не отражается.

Данное требование применительно к территории свободной от существующих объектов капитального строительства и территории, выделенной для их эксплуатации.

II. Положения о характеристиках объектов капитального строительства жилого, производственного, общественно-делового и иного назначения, расположенных в границах ул. Герцена – ул. Исаковского – Кронштадтского переулка – ул. Твардовского (ПК№3)

1. Объекты капитального строительства жилого назначения

В проекте планировки выделены следующие зоны планируемого размещения объектов капитального строительства (номер зоны приведен в соответствии с чертежом планировки территории «Чертеж границ зон планируемого размещения объектов капитального строительства»):

Зона 1 – зона планируемого размещения многоквартирного жилого дома, номер дома по экспликации чертежа проекта планировки территории 45.

Предельные параметры разрешенного строительства объекта капитального строительства «Многоквартирный жилой дом» (зона №1):

1. Площадь земельного участка – 3144 кв.м.

2. Предельное максимальное значение коэффициента использования территории – 1,7. Максимальная общая площадь квартир, которые можно разместить на территории земельного участка при коэффициенте 1,7 – 5344,8 кв.м. Общая площадь проектируемых квартир по проекту планировки принимается равной – 8480 кв.м, площадь встроенных помещений – 1300 кв.м, коэффициент использования территории по проекту планировки – 2,7. Размещение на земельном участке объекта с параметрами определенными в проекте планировки (площадь квартир – 8480 кв.м, площадь встроенных помещений – 1300 кв.м, коэффициент использования территории – 2,7) допускается только при наличии действующего разрешения на отклонение от предельных параметров разрешённого строительства. Данное отклонение от предельных параметров разрешённого строительства не противоречит действующим строительным нормам, ФЗ о техническом регулировании (в части обеспеченности квартала по нормируемым показателям).

3. Минимальные отступы зданий, строений, сооружений от границ земельных участков:

ж) минимальные отступы от границ земельных участков стен зданий, строений, сооружений без окон - на расстоянии, обеспечивающем нормативную инсоляцию и освещенность объектов капитального строительства на сопряженных земельных участках;

з) минимальные отступы от границ земельных участков стен зданий, строений, сооружений с окнами - на расстоянии, обеспечивающем нормативную инсоляцию и освещенность объектов капитального строительства, расположенных в границах земельного участка и сопряженных земельных участках.

4. Максимальные выступы за красную линию частей зданий, строений, сооружений допускаются: в отношении балконов, эркеров, козырьков - не более 1,5 метров и выше 3,5 метров от уровня земли.

5. Максимальное количество этажей жилого дома: для жилого дома номер 45 по экспликации чертежа проекта планировки территории – 8, в том

числе один этаж – подземная парковка.

6. Высотность новой застройки устанавливается в соответствии с постановлением Администрации Смоленской области от 29.04.2009 №254 «Об утверждении границ зон охраны объектов культурного наследия (памятников истории и культуры), градостроительных регламентов и режимов использования их земель, расположенных на территории бывшей Офицерской слободы города Смоленска, ограниченной улицами Твардовского, Тенишевой, Исаковского и переулком Кронштадтским». Максимальная высота планируемого к размещению многоквартирного жилого дома в соответствии с режимом использования зон охраны объектов культурного наследия 2.3 – от 15 до 23м от нулевой отметки (отметка пола первого этажа, расположенная на высоте до 1.2м от уровня земли) до венчающего карниза (5 – 7 этажей).

7. Минимальная доля озелененной территории – 23 кв.м на 100 кв.м общей площади квартир в объекте капитального строительства на участке. При общей площади квартир 8480 кв.м площадь озелененной территории составит 1950,4 кв.м.

8. Минимальное количество машино-мест для хранения индивидуального автотранспорта на территории земельного участка в соответствии со ст. 23 Правил землепользования и застройки г. Смоленска - 1 машино-место на 80 кв.м общей площади квартир. При общей площади квартир 8480 кв.м количество машино-мест составит 106. В пределах земельного участка размещаются 50% необходимых машино-мест: 11 м/мест на наземных парковках, 42 м/места размещается на подземной автостоянке. На примыкающих к земельному участку улицах запроектированы 10 м/мест для временного хранения автотранспорта для общественных помещений. За пределами земельного участка может быть размещено 46 машино-мест на планируемой к размещению автостоянке в границах квартала (зона планируемого размещения номер 4). Разрыв от автостоянок и гаражей-стоянок до зданий различного назначения следует применять по таблице 7.1.1 СанПиН 2.2.1/2.1.1.1200-03 "Санитарно-защитные зоны и санитарная классификация предприятий, сооружений и иных объектов":

Разрыв от сооружений для хранения легкового автотранспорта до объектов застройки

Объекты, до которых исчисляется разрыв	Расстояние, м				
	Открытые автостоянки и паркинги вместимостью, машино-мест				
	10 и менее	11 - 50	51 - 100	101 - 300	свыше 300
Фасады жилых домов и торцы с окнами	10	15	25	35	50
Торцы жилых домов без окон	10	10	15	25	35
Территории школ, детских учреждений, ПТУ, техникумов, площадок для отдыха, игр и спорта,	25	50	50	50	50

детских					
Территории лечебных учреждений стационарного типа, открытые спортивные сооружения общего пользования, места отдыха населения (сады, скверы, парки)	25	50	по расчетам	по расчетам	по расчетам

9. Площадь нормируемых элементов дворовой территории в соответствии с п. 2.3.13 Нормативов градостроительного проектирования Смоленской области:

Площадки	Удельные размеры площадок, кв.м/чел.	Площадь при численности населения 283 чел., кв.м	Площадь, предусмотренная проектом планировки в пределах участка 106 по ПМ/в границах квартала, кв.м
Для игр детей дошкольного и младшего школьного возраста	0,7	198,1	130/615,6
Для отдыха взрослого населения	0,1	28,3	20
Для занятий физкультурой	2,0	566	157 (27,7%)/1006
Для хозяйственных целей и выгула собак	0,3	84,9	0,0/55,4

Зона 2 – зона планируемого размещения многоквартирного жилого дома, номер дома по экспликации чертежа проекта планировки территории 46.

Предельные параметры разрешенного строительства объекта капитального строительства «Многоквартирные жилые дома» (зона №2):

1. Площадь земельного участка – 1632 кв.м.
2. Предельное максимальное значение коэффициента использования территории – 1,54. Максимальная общая площадь квартир, которые можно разместить на территории земельного участка при коэффициенте 1,54 – 2513,3 кв.м. Общая площадь проектируемых квартир по проекту планировки принимается равной – 785 кв.м.

3. Минимальные отступы зданий, строений, сооружений от границ земельных участков:

- а) минимальные отступы от границ земельных участков стен зданий, строений, сооружений без окон - на расстоянии, обеспечивающем нормативную инсоляцию и освещенность объектов капитального строительства на сопряженных земельных участках;
- б) минимальные отступы от границ земельных участков стен зданий, строений, сооружений с окнами - на расстоянии, обеспечивающем нормативную инсоляцию и освещенность объектов капитального

строительства, расположенных в границах земельного участка и сопряженных земельных участках.

4. Максимальные выступы за красную линию частей зданий, строений, сооружений допускаются: в отношении балконов, эркеров, козырьков - не более 1,5 метров и выше 3,5 метров от уровня земли.

5. Максимальное количество этажей жилого дома: для жилого дома номер 46 по экспликации чертежа проекта планировки территории – 3, в том числе один этаж – мансардный.

6. Высотность – до 15м.

7. Минимальная доля озелененной территории – 23 кв.м на 100 кв.м общей площади квартир в объекте капитального строительства на участке. При общей площади квартир 785 кв.м площадь озелененной территории составит 181 кв.м.

8. Минимальное количество машино-мест для хранения индивидуального автотранспорта на территории земельного участка в соответствии со ст. 23 Правил землепользования и застройки г. Смоленска - 1 машино-место на 80 кв.м общей площади квартир. При общей площади квартир 785 кв.м количество машино-мест составит 10. В пределах земельного участка размещаются более 100% необходимых машино-мест: 14 м/мест на наземных парковках. Разрыв от автостоянок и гаражей-стоянок до зданий различного назначения следует применять по таблице 7.1.1 СанПиН 2.2.1/2.1.1.1200-03 "Санитарно-защитные зоны и санитарная классификация предприятий, сооружений и иных объектов":

Разрыв от сооружений для хранения легкового автотранспорта до объектов застройки

Объекты, до которых исчисляется разрыв	Расстояние, м				
	Открытые автостоянки и паркинги вместимостью, машино-мест				
	10 и менее	11 - 50	51 - 100	101 - 300	свыше 300
Фасады жилых домов и торцы с окнами	10	15	25	35	50
Торцы жилых домов без окон	10	10	15	25	35
Территории школ, детских учреждений, ПТУ, техникумов, площадок для отдыха, игр и спорта, детских	25	50	50	50	50
Территории лечебных учреждений стационарного типа, открытые спортивные сооружения общего пользования, места отдыха населения (сады,	25	50	по расчетам	по расчетам	по расчетам

скверы, парки)					
----------------	--	--	--	--	--

9. Площадь нормируемых элементов дворовой территории в соответствии с п. 2.3.13 Нормативов градостроительного проектирования Смоленской области:

Площадки	Удельные размеры площадок, кв.м/чел.	Площадь при численности населения 26 чел., кв.м	Площадь, предусмотренная проектом планировки в пределах участка 107 по ПМ/в границах квартала, кв.м
Для игр детей дошкольного и младшего школьного возраста	0,7	18,2	49,7
Для отдыха взрослого населения	0,1	2,6	23,0
Для занятий физкультурой	2,0	52	65,4 (125,8%)
Для хозяйственных целей и выгула собак	0,3	7,8	27,4

Зона 3 – зона планируемого размещения многоквартирного жилого дома, номер дома по экспликации чертежа проекта планировки территории 47.

Предельные параметры разрешенного строительства объекта капитального строительства «Многоквартирный жилой дом» (зона №3):

1. Площадь земельного участка – 1666 кв.м.

2. Предельное максимальное значение коэффициента использования территории – 1,54. Максимальная общая площадь квартир, которые можно разместить на территории земельного участка при коэффициенте 1,54 – 2565,6 кв.м. Общая площадь проектируемых квартир по проекту планировки принимается равной – 785 кв.м.

3. Минимальные отступы зданий, строений, сооружений от границ земельных участков:

в) минимальные отступы от границ земельных участков стен зданий, строений, сооружений без окон - на расстоянии, обеспечивающем нормативную инсоляцию и освещенность объектов капитального строительства на сопряженных земельных участках;

г) минимальные отступы от границ земельных участков стен зданий, строений, сооружений с окнами - на расстоянии, обеспечивающем нормативную инсоляцию и освещенность объектов капитального строительства, расположенных в границах земельного участка и сопряженных земельных участках.

4. Максимальные выступы за красную линию частей зданий, строений, сооружений допускаются: в отношении балконов, эркеров, козырьков - не более 1,5 метров и выше 3,5 метров от уровня земли.

5. Максимальное количество этажей жилого дома: для жилого дома номер 47 по экспликации чертежа проекта планировки территории – 3, в том числе один этаж – мансардный.

6. Высотность – до 15м.

7. Минимальная доля озелененной территории – 23 кв.м на 100 кв.м общей площади квартир в объекте капитального строительства на участке. При общей площади квартир 785 кв.м площадь озелененной территории составит 181 кв.м.

8. Минимальное количество машино-мест для хранения индивидуального автотранспорта на территории земельного участка в соответствии со ст. 23 Правил землепользования и застройки г. Смоленска - 1 машино-место на 80 кв.м общей площади квартир. При общей площади квартир 785 кв.м количество машино-мест составит 10. В пределах земельного участка размещаются более 100% необходимых машино-мест: 13 м/мест на наземных парковках. Разрыв от автостоянок и гаражей-стоянок до зданий различного назначения следует применять по таблице 7.1.1 СанПиН 2.2.1/2.1.1.1200-03 "Санитарно-защитные зоны и санитарная классификация предприятий, сооружений и иных объектов":

Разрыв от сооружений для хранения легкового автотранспорта до объектов застройки

Объекты, до которых исчисляется разрыв	Расстояние, м				
	Открытые автостоянки и паркинги вместимостью, машино-мест				
	10 и менее	11 - 50	51 - 100	101 - 300	свыше 300
Фасады жилых домов и торцы с окнами	10	15	25	35	50
Торцы жилых домов без окон	10	10	15	25	35
Территории школ, детских учреждений, ПТУ, техникумов, площадок для отдыха, игр и спорта, детских	25	50	50	50	50
Территории лечебных учреждений стационарного типа, открытые спортивные сооружения общего пользования, места отдыха населения (сады, скверы, парки)	25	50	по расчетам	по расчетам	по расчетам

9. Площадь нормируемых элементов дворовой территории в соответствии с п. 2.3.13 Нормативов градостроительного проектирования Смоленской области:

Площадки	Удельные размеры площадок, кв.м/чел.	Площадь при численности населения 26 чел., кв.м	Площадь, предусмотренная проектом планировки в пределах участка 108 по

			ПМ/в границах квартала, кв.м
Для игр детей дошкольного и младшего школьного возраста	0,7	18,2	50,3(276,4%)
Для отдыха взрослого населения	0,1	2,6	2,6
Для занятий физкультурой	2,0	52	70,6(135,8%)
Для хозяйственных целей и выгула собак	0,3	7,8	16,5

В целях сохранения показателей обеспеченности территории квартала элементами благоустройства выделены следующие зоны:

Зона 4 – зона планируемого размещения автомобильной стоянки

1. Площадь зоны – 1232 кв.м
2. Количество м/мест – 46

Зона 5 – зона планируемого размещения спортивного ядра

1. Площадь зоны – 1006 кв.м

Зона 6 – зона планируемого размещения детской площадки

1. Площадь зоны – 671 кв.м.

Так же в проекте планировки предусмотрены следующие зоны планируемого размещения объектов:

Зона 7 – зона планируемого размещения здания объекта науки

1. Площадь зоны – 3131 кв.м

Зона 8 – зона реконструкции благоустройства

1. Площадь зоны – 7276 кв.м

Зоны 9 – 119 - зоны планируемого размещения объектов улично-дорожной сети

В соответствии с п. 4 ст. 36 Градостроительного кодекса РФ действие градостроительного регламента не распространяется на земельные участки в границах территорий общего пользования.

Зона 121 – зона планируемого размещения многоквартирного жилого дома, номер дома по экспликации чертежа проекта планировки территории 135

1. Площадь земельного участка – 1800 кв.м.
2. Предельное максимальное значение коэффициента использования территории – 1,7. Максимальная общая площадь квартир, которые можно разместить на территории земельного участка при коэффициенте 1,7 – 3060 кв.м. Общая площадь проектируемых квартир по проекту планировки принимается равной – 600 кв.м.

3. Минимальные отступы от границ земельных участков до стен зданий, строений, сооружений на расстоянии, обеспечивающем нормативную инсоляцию и освещённость объектов капитального строительства, расположенных в границах земельного участка и на сопряженных земельных участках, и обеспечивающем нормы противопожарной безопасности, но не менее 3-х м.

Минимальные отступы от границ земельных участков, совпадающих с красными линиями улиц и проездов до стен зданий, строений, сооружений устанавливается – для жилых зданий с квартирами на первых этажах – 6 м.

4. Максимальные выступы за красную линию частей зданий, строений, сооружений допускаются: в отношении балконов, эркеров, козырьков - не более 1,5 метров и выше 3,5 метров от уровня земли.

5. Планируемая этажность – 5 этажей, в том числе 2 подземных.

6. В соответствии с проектом охранных зон и зон регулирования застройки памятников истории и культуры город Смоленска, утвержденным решением исполнительного комитета Смоленского областного Совета народных депутатов от 03.09.1982 № 528 земельный участок расположен в границах зоны регулирования застройки памятников истории и культуры с ограничением высоты существующей застройки до 10 метров.

В зоне регулирования застройки допускается новое жилищное строительство, этажность и плотность которого ограничивается, а также снос малоценного и ветхого фонда.

7. Минимальная доля озелененной территории – 20 кв.м на 100 кв.м общей площади квартир в объекте капитального строительства на участке. При общей площади квартир 600 кв.м площадь озелененной территории составит 120 кв.м.

8. Минимальное количество машино-мест для хранения индивидуального автотранспорта на территории земельного участка в соответствии со ст. 23 Правил землепользования и застройки г. Смоленска - 1 машино-место на 78 кв.м общей площади квартир. При общей площади квартир 600 кв.м количество машино-мест составит 8. В пределах земельного участка размещаются 100% необходимых машино-мест: 8 м/места размещается на подземной автостоянке.

9. Площадь нормируемых элементов дворовой территории в соответствии с п. 2.3.13 Нормативов градостроительного проектирования Смоленской области:

Площадки	Удельные размеры площадок, кв.м/чел.	Площадь при численности населения 20 чел., кв.м	Площадь, предусмотренная проектом планировки в пределах участка 138 по ПМ, кв.м
Для игр детей дошкольного и младшего школьного	0,7	14	14

возраста			
Для отдыха взрослого населения	0,1	2	2
Для занятий физкультурой	2,0	40	40
Для хозяйственных целей и выгула собак	0,3	6	6

Зона 122 – зона планируемой реконструкции здания физкультурно-оздоровительного комплекса

1. Площадь земельного участка – 350 кв.м.

2. Минимальные отступы от границ земельных участков до стен зданий, строений, сооружений на расстоянии, обеспечивающем нормативную инсоляцию и освещённость объектов капитального строительства, расположенных в границах земельного участка и на сопряженных земельных участках, и обеспечивающем нормы противопожарной безопасности, но не менее 3-х м.

3. Максимальные выступы за красную линию частей зданий, строений, сооружений допускаются: в отношении балконов, эркеров, козырьков - не более 1,5 метров и выше 3,5 метров от уровня земли.

4. Этажность - 2 этажа.

5. Максимальная высота объектов капитального строительства – 12 м от уровня земли до конька кровли, в соответствии с требованиями к градостроительным регламентам, утвержденными постановлением Администрации Смоленской области от 18.05.2022 № 324 «Об установлении зон охраны объекта культурного наследия (памятника истории и культуры) народов Российской Федерации регионального значения «Общественное здание», 1920-1930 гг., расположенного по адресу (местонахождение): Смоленская область, город Смоленск, пер. Запольный, 5-а, и утверждении требований к градостроительным регламентам в границах территорий данных зон».

6. Минимальная доля озелененной территории – 15%. Площадь озелененной территории составит 52,5 кв.м.

7. Минимальное количество машино-мест для хранения индивидуального автотранспорта на территории земельного участка в соответствии со ст. 23 Правил землепользования и застройки г. Смоленска - 1 место на 5 работников в максимальную смену, а также 1 место на 10 одновременных посетителей при их максимальном количестве. В объекте предполагается 3 работника и не более 7 одновременных посетителей. Предусмотрено 2 м/места, в том числе 1 м/место для инвалидов.

Разрыв от сооружений для хранения легкового автотранспорта до объектов застройки

Объекты, до которых исчисляется разрыв	Расстояние, м
	Открытые автостоянки и паркинги вместимостью, машино-мест

	10 и менее	11 - 50	51 - 100	101 - 300	свыше 300
Фасады жилых домов и торцы с окнами	10	15	25	35	50
Торцы жилых домов без окон	10	10	15	25	35
Территории школ, детских учреждений, ПТУ, техникумов, площадок для отдыха, игр и спорта, детских	25	50	50	50	50
Территории лечебных учреждений стационарного типа, открытые спортивные сооружения общего пользования, места отдыха населения (сады, скверы, парки)	25	50	по расчетам	по расчетам	по расчетам

Зона 123 – зона планируемого размещения многоквартирного жилого дома, номер дома по экспликации чертежа проекта планировки территории 184.

Варианты планировочных и (или) объемно-пространственных решений застройки территории:

Вариант 1

Предельные параметры разрешенного строительства объекта капитального строительства «Многоквартирный жилой дом» (зона № 184) с видом разрешенного использования земельного участка «Малоэтажная многоквартирная жилая застройка»:

1. Площадь земельного участка – 2754 кв.м. Предельный минимальный размер земельных участков не может быть менее площади, занимаемой существующим или размещаемым в его границах объектом капитального строительства и обеспечивающей соблюдение установленных Правилами землепользования и застройки предельных параметров разрешенного строительства, реконструкции объектов капитального строительства, в том числе минимальной доли озеленения земельных участков, минимального количества мест для стоянки (размещения) индивидуального автотранспорта в границах земельного участка, минимальной площади площадок для игр детей, отдыха взрослого населения, занятия физкультурой (размещение площадок общего пользования различного назначения с учетом типа застройки), а также соблюдение строительных, экологических, санитарно-гигиенических, противопожарных, местных нормативов градостроительного проектирования и иных правил, нормативов.

Площадки	Удельные размеры площадок, кв.м/чел.	Площадь при численности населения 141** чел., кв.м	Площадь, предусмотренная проектом планировки в пределах участка

Для игр детей дошкольного и младшего школьного возраста	0,7	99	99
Для отдыха взрослого населения	0,1	14	14
Для занятий физкультурой	0,7*	99	99
Для хозяйственных целей	0,03	4	4
*Допускается уменьшать, но не более чем на 50 %, удельные размеры площадок для занятий физкультурой при формировании единого физкультурно-оздоровительного комплекса (ФОК) микрорайона **Количество жителей принято исходя из нормы средней жилищной обеспеченности на одного жителя на расчетный срок Генерального плана города Смоленска - 30 кв.м общей площади квартир			

2. Предельное максимальное значение коэффициента использования территории – 1,54. Максимальная общая площадь квартир, которые можно разместить на территории земельного участка при коэффициенте 1,54 – 4241 кв.м.

3. Минимальные отступы от границ земельных участков, в пределах которых разрешается строительство объектов капитального строительства, должны быть на расстоянии, обеспечивающем нормативную инсоляцию и освещенность объектов капитального строительства, расположенных в границах земельных участков и на смежных земельных участках, а также с учетом противопожарных норм.

- минимальные отступы от границ земельных участков до границ смежных земельных участков, в пределах которых разрешается строительство объектов капитального строительства, на расстоянии – 3 м

- минимальные отступы от границ земельных участков, совпадающих с красными линиями улиц и дорог местного значения (ул. Энгельса), в пределах которых разрешается строительство объектов капитального строительства, на расстоянии: для многоквартирных домов с общественными помещениями на первых этажах – 0 м.

4. Максимальные выступы за красную линию частей зданий, строений, сооружений допускаются: в отношении балконов, эркеров, козырьков - не более 1,5 метров и выше 3,5 метров от уровня земли.

5. Этажность жилого дома: до 4 этажей включая мансардный. Высотность новой застройки устанавливается в соответствии с историко-архитектурным и историко-археологическим опорным планом г. Смоленска (утвержден решением Смоленской областной Думы от 31.10.96 №171) и проектом охранных зон и зон регулирования застройки памятников истории и культуры г. Смоленска (утвержден решением Смоленского облисполкома от 03.09.82 №528). На данной территории установлена зона регулирования застройки памятников истории и культуры с ограничением высоты существующей застройки до 15 м.

6. Минимальная доля озелененной территории – 20 кв.м на 100 кв.м общей площади квартир в объекте капитального строительства на участке. При максимальной общей площади квартир 4241 кв.м площадь озелененной территории составит 848 кв.м. Согласно Постановлению Администрации

Смоленской области № 45 от 19 февраля 2019 г, п.1.5.3.3.18 возможно сокращение нормируемого озеленения на 25% , т.к. участок находится на расстоянии 200-300 м от озелененной территории общего пользования рекреационной зоны Р-2.

7. Минимальное количество машино-мест для хранения индивидуального автотранспорта на территории земельного участка в соответствии со ст. 23 Правил землепользования и застройки г. Смоленска - 1 машино-место на 120 кв.м общей площади квартир. При общей площади квартир 4241 кв.м количество машино-мест составит 35. В случае размещения нежилых помещений, количество машино-мест для них составит 1 машино-место на 70 кв.м. площади.

Разрыв от автостоянок и гаражей-стоянок до зданий различного назначения следует применять по таблице 7.1.1 СанПиН 2.2.1/2.1.1.1200-03 "Санитарно-защитные зоны и санитарная классификация предприятий, сооружений и иных объектов":

Объекты, до которых исчисляется разрыв	Расстояние, м				
	Открытые автостоянки и паркинги вместимостью, м-мест				
	10 и менее	11 - 50	51 - 100	101 - 300	свыше 300
Фасады жилых домов и торцы с окнами	10	15	25	35	50
Торцы жилых домов без окон	10	10	15	25	35
Территории школ, детских учреждений, ПТУ, техникумов, площадок для отдыха, игр и спорта, детских	25	50	50	50	50
Территории лечебных учреждений стационарного типа, открытые спортивные сооружения общего пользования, места отдыха населения (сады, скверы, парки)	25	50	по расчета м	по расчетам	по расчетам
Разрывы от гостевых стоянок не нормируются.					

Вариант 2

Предельные параметры разрешенного строительства объекта капитального строительства «Многоквартирный жилой дом» (зона № 184) с видом разрешенного использования земельного участка «Среднеэтажная жилая застройка»:

1. Площадь земельного участка – 2754 кв.м. Предельный минимальный размер земельных участков не может быть менее площади, занимаемой существующим или размещаемым в его границах объектом капитального строительства и обеспечивающей соблюдение установленных Правилами землепользования и застройки предельных параметров разрешенного строительства, реконструкции объектов капитального строительства, в том числе минимальной доли озеленения земельных участков, минимального количества мест для стоянки (размещения) индивидуального автотранспорта в границах земельного участка, минимальной площади площадок для игр детей, отдыха взрослого населения, занятия физкультурой (размещение площадок общего пользования различного назначения с учетом

типа застройки), а также соблюдение строительных, экологических, санитарно-гигиенических, противопожарных, местных нормативов градостроительного проектирования и иных правил, нормативов.

Площадки	Удельные размеры площадок, кв.м/чел.	Площадь при численности населения 145** чел., кв.м	Площадь, предусмотренная проектом планировки в пределах участка
Для игр детей дошкольного и младшего школьного возраста	0,7	102	102
Для отдыха взрослого населения	0,1	15	15
Для занятий физкультурой	0,7*	102	102
Для хозяйственных целей	0,03	5	5
*Допускается уменьшать, но не более чем на 50 %, удельные размеры площадок для занятий физкультурой при формировании единого физкультурно-оздоровительного комплекса (ФОК) микрорайона **Количество жителей принято исходя из нормы средней жилищной обеспеченности на одного жителя на расчетный срок Генерального плана города Смоленска - 30 кв.м общей площади квартир			

2. Предельное максимальное значение коэффициента использования территории – 1,7. Максимальная общая площадь квартир, которые можно разместить на территории земельного участка при коэффициенте 1,7 – 4682 кв.м. Общая площадь проектируемых квартир по проекту планировки принимается равной – 4350 кв.м, площадь нежилых помещений – 700 кв.м, коэффициент использования территории по проекту планировки – 1,58.

3. Минимальные отступы от границ земельных участков, в пределах которых разрешается строительство объектов капитального строительства, должны быть на расстоянии, обеспечивающем нормативную инсоляцию и освещенность объектов капитального строительства, расположенных в границах земельных участков и на смежных земельных участках, а также с учетом противопожарных норм.

- минимальные отступы от границ земельных участков до границ смежных земельных участков, в пределах которых разрешается строительство объектов капитального строительства, на расстоянии – 3 м

- минимальные отступы от границ земельных участков, совпадающих с красными линиями улиц и дорог местного значения (ул. Энгельса), в пределах которых разрешается строительство объектов капитального строительства, на расстоянии: для многоквартирных домов с общественными помещениями на первых этажах – 0 м.

4. Максимальные выступы за красную линию частей зданий, строений, сооружений допускаются: в отношении балконов, эркеров, козырьков - не более 1,5 метров и выше 3,5 метров от уровня земли.

5. Этажность жилого дома: для жилого дома номер 184 по экспликации чертежа проекта планировки территории – 7. Высотность новой застройки устанавливается в соответствии с историко-архитектурным и историко-археологическим опорным планом г. Смоленска (утвержден решением Смоленской областной Думы от 31.10.96 №171) и проектом

охранных зон и зон регулирования застройки памятников истории и культуры г. Смоленска (утвержден решением Смоленского облисполкома от 03.09.82 №528). На данной территории установлена зона регулирования застройки памятников истории и культуры с ограничением высоты существующей застройки до 15 м. Увеличение высотности здания возможно при изменении градостроительных регламентов и режимов использования земель территории объекта культурного наследия бывшей Офицерской слободы города Смоленска.

6. Минимальная доля озелененной территории – 20 кв.м на 100 кв.м общей площади квартир в объекте капитального строительства на участке. При общей площади квартир 4350 кв.м площадь озелененной территории составит 870 кв.м. Согласно Постановлению Администрации Смоленской области № 45 от 19 февраля 2019 г, п.1.5.3.3.18 возможно сокращение нормируемого озеленения на 25% , т.к. участок находится на расстоянии 200-300 м от озелененной территории общего пользования рекреационной зоны Р-2. Проектная площадь озеленения составляет 660 м² (включая 150 м² благоустроенных площадок).

7. Минимальное количество машино-мест для хранения индивидуального автотранспорта на территории земельного участка в соответствии со ст. 23 Правил землепользования и застройки г. Смоленска - 1 машино-место на 120 кв.м общей площади квартир. При общей площади квартир 4350 кв.м количество машино-мест составит 36. Для нежилых помещений количество машино-мест составит 14 (700 м² / 50 = 14). Общее количество необходимых машино-мест – 50. В пределах земельного участка размещаются 50 машино-мест: 12 на открытых парковках, 38 на встроенной парковке в подвальном этаже.

Разрыв от автостоянок и гаражей-стоянок до зданий различного назначения следует применять по таблице 7.1.1 СанПиН 2.2.1/2.1.1.1200-03 "Санитарно-защитные зоны и санитарная классификация предприятий, сооружений и иных объектов":

Объекты, до которых исчисляется разрыв	Расстояние, м				
	Открытые автостоянки и паркинги вместимостью, м-мест				
	10 и менее	11 - 50	51 - 100	101 - 300	свыше 300
Фасады жилых домов и торцы с окнами	10	15	25	35	50
Торцы жилых домов без окон	10	10	15	25	35
Территории школ, детских учреждений, ПТУ, техникумов, площадок для отдыха, игр и спорта, детских	25	50	50	50	50
Территории лечебных учреждений стационарного типа, открытые спортивные сооружения общего пользования, места отдыха населения (сады, скверы, парки)	25	50	по расчета м	по расчетам	по расчетам

Разрывы от гостевых стоянок не нормируются.

В утверждаемой части проекта планировки принимается вариант

застройки участка с видом разрешенного использования «Малоэтажная многоквартирная жилая застройка» с характеристиками, указанными в варианте 1.

Возможно строительство среднеэтажного многоквартирного дома на участке с видом разрешенного использования «Среднеэтажная жилая застройка» с характеристиками, указанными в варианте 2 при условии получения разрешения на увеличение высотности свыше 15 метров от уполномоченных органов. В данном случае необходимо внести изменения в проект межевания территории для изменения вида разрешенного использования земельного участка с условным номером 372 на вид «Среднеэтажная жилая застройка».

Зона 124 – зона планируемого размещения многоквартирного жилого дома

1. Площадь земельного участка – 1942 кв.м.

2. Предельное максимальное значение коэффициента использования территории – 1,7. Максимальная общая площадь квартир, которые можно разместить на территории земельного участка при коэффициенте 1,7 – 3301 кв.м. Точная площадь квартир планируемого дома будет определена при дальнейшем проектировании и должна соответствовать предельным параметрам.

3. Минимальные отступы от границ земельных участков до границ смежных земельных участков, в пределах которых разрешается строительство объектов капитального строительства, на расстоянии – 3 м

4. Максимальные выступы за красную линию частей зданий, строений, сооружений допускаются: в отношении балконов, эркеров, козырьков - не более 1,5 метров и выше 3,5 метров от уровня земли.

5. В соответствии с проектом охранных зон и зон регулирования застройки памятников истории и культуры город Смоленска, утвержденным решением исполнительного комитета Смоленского областного Совета народных депутатов от 03.09.1982 № 528 земельный участок расположен в границах зоны регулирования застройки памятников истории и культуры с ограничением высоты существующей застройки до 20 метров.

В зоне регулирования застройки допускается новое жилищное строительство, этажность и плотность которого ограничивается, а также снос малоценного и ветхого фонда.

6. Минимальная доля озелененной территории – 20 кв.м на 100 кв.м общей площади квартир в объекте капитального строительства на участке. При максимальной общей площади квартир 3301 кв.м площадь озелененной территории составит 660 кв.м.

7. Минимальное количество машино-мест для хранения индивидуального автотранспорта на территории земельного участка в соответствии со ст. 23 Правил землепользования и застройки города Смоленска - 1 машино-место на 120 кв.м общей площади квартир. При максимальной

общей площади квартир 3301 кв.м количество машино-мест составит 28. В пределах земельного участка должны быть размещены 100% необходимых машино-мест.

8. Площадь нормируемых элементов дворовой территории в соответствии с п. 2.3.13 Нормативов градостроительного проектирования Смоленской области:

Площадки	Удельные размеры площадок, кв.м/чел.	Площадь при максимально возможной численности населения 114 чел., кв.м
Для игр детей дошкольного и младшего школьного возраста	0,7	80
Для отдыха взрослого населения	0,1	11
Для занятий физкультурой	0,7*	80
Для хозяйственных целей и выгула собак	0,03	3

Зона 125 – зона планируемого размещения объекта под образовательные кружки и иные организации

1. Площадь земельного участка – 160 кв.м.
2. Минимальные отступы от границ земельных участков до границ смежных земельных участков, в пределах которых разрешается строительство объектов капитального строительства, на расстоянии – 3 м. *
* необходимо получение разрешения на отклонения от отступов от границ земельных участков в целях определения мест допустимого размещения зданий, строений, сооружений, за пределами которых запрещено строительство зданий, строений, сооружений.
3. Максимальные выступы за красную линию частей зданий, строений сооружений допускаются в отношении балконов, эркеров, козырьков – не более 1,5 м и выше 3,5 м от уровня земли.
4. Этажность - 1 этаж.
5. Минимальная доля озелененной территории – 15%. Площадь озелененной территории составит 24 кв.м.
6. Минимальное количество машино-мест для хранения индивидуального автотранспорта на территории земельного участка в соответствии со ст. 23 Правил землепользования и застройки г. Смоленска – 1 место на 5 работников, а также 1 место на 100 учащихся, но не менее 2 мест* в условиях реконструкции и в случае строительства в сложившейся застройке – не устанавливается.

В объекте предполагается 1 работник и не более 1 единовременного посетителя. Предусмотрено 2 м/места, в том числе 1 м/место для инвалидов.

2. Характеристика развития системы социального обслуживания

Основная задача проекта планировки в области бытового обслуживания

населения состоит в наращивании емкостей предприятий и равномерности их распределения по территории жилых зон города.

Проект планировки рекомендует для расширения сети использовать нежилые помещения, встроенные в жилые дома, отдельно стоящие объекты и включение предприятий бытового обслуживания в состав торговых и торгово-развлекательных комплексов.

Проектом планировки предусмотрен снос торговых павильонов, находящихся на придомовых территориях жилых домов, на основных улицах города ввиду несоответствия архитектурного решения градостроительной среде г. Смоленска.

Для обеспечения предприятиями бытового обслуживания планируемых к размещению жилых домов (зоны номер 1, 2, 3) проектом планировки предусматривается размещение данных объектов в нежилом этаже жилого дома с номером по экспликации проекта планировки 45.

Проектом приводится расчет объектов только микрорайонного значения (для повседневного обслуживания).

Расчет учреждений, организаций и предприятий микрорайонного значения

Учреждения, предприятия, сооружения, единицы измерения	Радиус обслуживания, м	Количество на планируемой территории при численности населения 6733 чел.	Место размещения объекта
Дошкольные организации, место	300	357	Существующие в планируемом и смежных кварталах: МБДОУ «Детский сад № 21» (140 мест), МБДОУ «Детский сад № 17» (114 мест), МБДОУ «Детский сад № 18» (118 мест), МБДОУ «Детский сад № 48» (108 мест).
Общеобразовательные учреждения, место	500	606	Существующие в смежных кварталах: МБОУ СШ № 27 (540 мест), МБОУ СШ № 6 (450 мест)
Предприятия торговли, м ² торговой площади, в том числе:		4753	
продовольственными товарами	500	1629	Существующие в планируемом квартале, планируемые на 1-х этажах МКД
непродовольственным и товарами		3124	Существующие в планируемом квартале планируемые на 1-х этажах МКД
Предприятия общественного	500	54	Существующие в планируемом квартале

питания, место			
Предприятия бытового обслуживания, рабочее место	500	13	Существующие в планируемом квартале планируемые на 1-х этажах МКД
Аптеки, объект	500	1	Существующие в планируемом квартале
Отделения связи, объект	500	1	Существующие в планируемом квартале
Филиалы банков, операционное место	500	3	Существующие в смежном квартале
Жилищно-эксплуатационные службы, объект	750	1	Существующие в смежном квартале
Помещения для досуга и любительской деятельности, м ² нормируемой площади	750	337	Существующие в смежном квартале
Помещения для физкультурно-оздоровительных занятий населения, м ² площади пола	500	202	Существующие в смежном квартале
Опорный пункт охраны порядка, м ² нормируемой площади	750	66	Существующие в смежном квартале

3. Характеристика развития системы транспортного обслуживания

Транспортное обслуживание проектируемой территории квартала выполнены с учетом генерального плана города Смоленска.

Необходимо разработать рабочий проект по замене всех существующих в границах проектирования типов дорожных покрытий на тип капитально-усовершенствованный, в связи с удовлетворительным и местами неудовлетворительным состоянием покрытий.

Красные линии, фактически существующие на территории, координируемые в проекте планировки.

Ширина улицы Тенишевой в границах красных линий переменная, она составляет – 32 м. Ширина проезжей части не увеличивается.

Ширина улицы Твардовского в границах красных линий переменная, в среднем она составляет – 25 м. Ширина проезжей части не увеличивается.

Ширина улицы Исаковского в границах красных линий переменная, она составляет – 25 м. Ширина проезжей части не увеличивается.

Ширина улицы Чаплина в границах красных линий переменная, в среднем она составляет – 25 м.

Радиус закругления края проезжей части разные - 8,0 м, 12 м, 18 м.

Ширина проезжей части проездов - 5,5 - 6 м. Проезды в проектируемом

квартале, как правило, являются тупиковым (что обусловлено сложившейся градостроительной ситуацией), они обеспечены разворотными площадками размером 15 x 15 м. Использование разворотных площадок для стоянки автомобилей не допускается.

Территория проектируемого квартала обслуживается автобусами, трамваями, и маршрутными такси. Их маршруты проходят по ул. Тенишевой, Исаковского, Твардовского.

В сложившейся застройке проектируются экопарковки везде, где это соответствует нормам

Согласно ПДД:

17. Движение в жилых зонах.

17.1. В жилой зоне, то есть на территории, въезды на которую и выезды с которой обозначены знаками 5.38 и 5.39, движение пешеходов разрешается как по тротуарам, так и по проезжей части. В жилой зоне пешеходы имеют преимущество, однако они не должны создавать необоснованные помехи для движения транспортных средств.

17.2. В жилой зоне запрещается сквозное движение, учебная езда, стоянка с работающим двигателем, а также стоянка грузовых автомобилей с разрешенной максимальной массой более 3,5 т вне специально выделенных и обозначенных знаками и (или) разметкой мест.

17.4. Требования данного раздела распространяются также на дворовые территории.

Проектом планировки территории рекомендовано соблюдать ПДД и запретить сквозное движение через жилую зону.

Расчет уровня автомобилизации

В соответствии с СП 42.13330.2016 «Градостроительство. Планировка и застройка городских и сельских поселений. Актуализированная редакция СНиП 2.07.01-89*» показатель легковых автомобилей для индивидуального пользования принят 350 ед. на 1000 жителей.

Количество легковых автомобилей при планируемой численности населения 6616 составляет 2316 единиц.

Генеральным планом на территории проекта планировки не предусматривались отдельные зоны для хранения легковых автомобилей.

Проект планировки предусматривает на территории квартала размещение наземной парковки для жителей данного квартала (зона планируемого размещения объектов номер 2)

Хранение легковых автомобилей индивидуальных владельцев предусматривается в обустроенных в дворовых пространствах жилых домов, на наружных экопарковках.

У всех объектов обслуживания и досуга должны предусматриваться автостоянки ёмкостью, соответствующей нормам. В проекте планировки автостоянки предусматриваются везде, где это не противоречит требованиям норм.

3.1. Транспортное обслуживание

Транспортное обслуживание внутри территории осуществляется по внутриквартальным проездам шириной 4,5 - 6,0 м.

Общая протяженность проездов составляет – 8040 м.

3.2. Объекты транспортного обслуживания

Проектом предусмотрено размещение на территории квартала существующих парковок для индивидуального транспорта на 230 машино-мест и парковок на 249 машино-мест для проектируемых жилых домов.

3.3. Обеспечение стоянками для хранения автомобилей

№п/п	Наименование	Единица измерения	Кол-во	Примечание
1.	Гаражи (стоянки) для постоянного хранения легковых автомобилей	м/мест	383	
2.	Стоянки для временного хранения легковых автомобилей для жителей квартала	м/мест	230 (существующие) + 199 (проектируемые) + 50 (проектируемые)	

4. Инженерно-техническое обеспечение, необходимое для развития территории

В составе проекта планировки территории была выполнена схема вертикальной планировки и инженерной подготовки территории. (См. Том 3.3).

Схема вертикальной планировки выполнена на основании схемы улично-дорожной сети на топографической основе.

Планировочные отметки по опорным точкам на переломах рельефа и перекрестках улиц назначены из условий обеспечения оптимальных объемов земляных масс, необходимых для создания поверхностного стока дождевых вод в лотки проездных частей городских улиц и далее в дождеприемные колодцы дождевой канализации

Устройство сети водоотводных лотков вдоль внутриквартальных проездов. Сброс поверхностных вод с территории осуществляется в существующую ливневую канализацию.

Принципиальные решения по вертикальной планировке территории указаны в материалах по обоснованию проекта планировки территории. Детальную проработку плана организации рельефа для участков организации экопарковок выполнить при рабочем проектировании.

При выполнении капитального ремонта и реконструкции дорог и проездов необходимо выбирать тип дорожной одежды капитально-усовершенствованный.

Для предотвращения капиллярного поднятия грунтовых вод, а также

увеличения несущей способности и срока службы дорожной одежды рекомендуется использование в основании подстилающего слоя геотекстиля.

Проект планировки территории квартала рекомендует реконструировать системы инженерного оборудования и благоустройство территории в соответствии с генеральным планом города Смоленска.

Характеристика систем инженерно-технического обеспечения

4.1. Водоснабжение

Проектируемая территория квартала обеспечивается централизованной системой холодного водоснабжения.

Водоснабжение на хозяйственно-питьевые и противопожарные нужды предусмотреть от существующих городских водопроводных сетей. Система водоснабжения тупиковая.

Водоводы

Санитарная охрана водоводов обеспечивается санитарно - защитной полосой. Ширина санитарно - защитной полосы водоводов принимается по обе стороны от крайних линий водовода 10 м. В пределах санитарно - защитной полосы водоводов должны отсутствовать источники загрязнения почвы и грунтовых вод.

В случае необходимости допускается сокращение ширины санитарно - защитной полосы для водоводов, проходящих по застроенной территории, по согласованию с центром государственного санитарно - эпидемиологического надзора.

Не допускается посадка высокоствольных деревьев, все виды строительства, не имеющие непосредственного отношения к эксплуатации, реконструкции и расширению водопроводных сооружений, в том числе прокладка трубопроводов различного назначения, размещение жилых и хозяйственно - бытовых зданий, проживание людей, применение ядохимикатов и удобрений.

4.2. Водоотведение

Проектируемая территория обеспечивается централизованной системой канализации. Хозяйственно-бытовые стоки от сооружений собираются уличной коллекторной сетью. Сброс осуществляется в существующий коллектор, проходящий по участку развития застроенной территории.

Водоотведение на территории проектируемого квартала обеспечивается сетями хозяйственно-бытовой канализации и ливневой канализации, расположенными на территории квартала.

Сточные воды

Организация рельефа территории запроектирована в увязке с прилегающей территорией, с учетом выполнения нормального отвода атмосферных вод и существующей высотной привязки жилых домов.

Отвод атмосферных и талых вод от зданий осуществляется по спланированной поверхности со сбором воды и отводом ее по лоткам проезжей части улиц и проездов на пониженные участки местности.

Для предотвращения размывания грунта на выпуклах на рельеф

предусматриваются площадки, вымощенные камнем, булыжником и т.п., а также предусматривается расчленение потока на выпуске с помощью бордюрного камня.

4.3. Теплоснабжение

Проектируемая территория обеспечивается централизованной системой теплоснабжения. Длина теплотрассы составляет 7,13 км.

4.4. Газоснабжение

Проектируемая территория квартала обеспечена существующими системами газоснабжения. Протяженность 15,24 км.

Границы охранных зон газораспределительных сетей и условия использования земельных участков, расположенных в их пределах, должны соответствовать Правилам охраны газораспределительных сетей, утвержденным Постановлением Правительством Российской Федерации от 20.11.2000 № 878.

4.5. Электроснабжение

Проектируемая территория обеспечивается существующей системой электроснабжения. Протяженность 19,71 км.

4.6. Связь и информатизация

Для проектируемой территории в случае реконструкции существующих сетей необходимо выполнить строительство узлов мультимедийной системы доступа.

Протяженность 7,69 км.

Приложение № 3
к постановлению Администрации
города Смоленска
от 05.07.2024 № 1879-2024

Текстовая часть проекта межевания застроенных территорий в городе
Смоленске в границах улицы Герцена – улицы Исаковского – Кронштадтского
переулка – улицы Твардовского

**ВНЕСЕНИЕ ИЗМЕНЕНИЙ В ПРОЕКТ ПЛАНИРОВКИ И
МЕЖЕВАНИЯ ЗАСТРОЕННЫХ ТЕРРИТОРИЙ В ГОРОДЕ
СМОЛЕНСКЕ В ГРАНИЦАХ УЛИЦЫ ГЕРЦЕНА – УЛИЦЫ
ИСАКОВСКОГО – КРОНШТАДТСКОГО ПЕРЕУЛКА –
УЛИЦЫ ТВАРДОВСКОГО**

Изменения в проект планировки и межевания застроенных территорий в городе Смоленске в границах улицы Герцена – улицы Исаковского – Кронштадтского переулка – улицы Твардовского подготовлены ООО «МФЦ «БИНОМ» в соответствии с постановлением Правительства Российской Федерации от 02.04.2022 № 575 «Об особенностях подготовки, согласования, утверждения, продления сроков действия документации по планировке территории, градостроительных планов земельных участков, выдачи разрешений на строительство объектов капитального строительства, разрешений на ввод в эксплуатацию» по инициативе Рубенковой Е.Г.

В проект межевания внесены следующие изменения:

1. Образован земельный участок № 372 (ПМ-1), площадь по проекту 1942 кв. м, вид разрешенного использования на «Среднеэтажная жилая застройка» (2.5). Возможный способ образования: Вариант 1: перераспределение земельных участков с кадастровыми номерами 67:27:0000000:1293, 67:27:0030372:17, 67:27:0030372:4 и земель, находящихся в государственной или муниципальной собственности. Вариант 2: 1 этап) изменение вида разрешенного использования земельных участков с кадастровыми номерами 67:27:0000000:1293, 67:27:0030372:17, 67:27:0030372:4. 2 этап) Объединение земельных участков с кадастровыми номерами 67:27:0000000:1293, 67:27:0030372:17, 67:27:0030372:4. 3 этап) Перераспределение земельного участка, образованного на предыдущем этапе, и земель, находящихся в государственной или муниципальной собственности.

2. Аннулированы земельные участки №№ 236, 240, 253 (ПМ-1).

3. Откорректирована площадь и конфигурация земельного участка № 239, площадь до внесения изменений 1500 кв. м, площадь по проекту 1499 кв. м. Вид разрешенного использования «Земельные участки (территории) общего пользования (12.0). Возможный способ образования: образование из земель, находящихся в государственной или муниципальной собственности.

Изменения в проект планировки и межевания застроенных территорий в городе Смоленске в границах улицы Герцена – улицы Исаковского – Кронштадтского переулка – улицы Твардовского подготовлен ООО «МФЦ «БИНОМ» в соответствии с постановлением Правительства Российской Федерации от 02.04.2022 № 575 «Об особенностях подготовки, согласования, утверждения, продления сроков действия документации по планировке территории, градостроительных планов земельных участков, выдачи разрешений на строительство объектов капитального строительства,

разрешений на ввод в эксплуатацию» по инициативе Дутт Л.В. (письмо Администрации города Смоленска от 20.04.2023 № 23/1575-исх).

В проект межевания внесены следующие изменения:

1. Откорректирована площадь и конфигурация земельного участка № 148, площадь до внесения изменений 999 кв. м, площадь по ЕГРН 600 кв. м, площадь по проекту 1115 кв. м. Вид разрешенного использования «Для индивидуального жилищного строительства (2.1)». Возможные способы образования: 1 этап) перераспределение земельного участка с кадастровым номером 67:27:0030341:105 и земель, находящихся в государственной или муниципальной собственности (S= 1074 кв. м);

Номер точки	Координаты		Меры линий, м	Дир. углы
	X	Y		
1	460452.18	1223356.62	2.73	318° 25' 15"
2	460454.22	1223354.81	19.71	15° 25' 48"
3	460473.22	1223360.05	15.66	35° 41' 38"
4	460485.94	1223369.19	16.09	133° 18' 47"
5	460474.90	1223380.90	16.07	144° 48' 23"
6	460461.77	1223390.16	7.94	144° 50' 54"
7	460455.28	1223394.73	6.00	234° 13' 6"
8	460451.77	1223389.86	18.96	234° 12' 21"
9	460440.68	1223374.48	2.64	324° 15' 37"
10	460442.82	1223372.94	10.05	230° 14' 44"
11	460436.39	1223365.21	12.45	336° 51' 41"
12	460447.84	1223360.32	5.70	319° 33' 52"

2 этап) перераспределение образованного на первом этапе земельного участка с земельным участком с кадастровым номером 67:27:0030341:218.

Образование земельного участка проводится в целях приведения существующего земельного участка градостроительным нормам: площадь по ЕГРН меньше минимальной площади участка для вида разрешенного использования «Для индивидуального жилищного строительства», обеспечение отступов от границ земельного участка до объекта капитального строительства, а также приведение границ в соответствие с фактическим использованием и с учетом границ территориальных зон.

2. Отображен земельный участок № 373, площадь по ЕГРН 599 кв. м, площадь по проекту 1000 кв. м. Вид разрешенного использования «Для индивидуального жилищного строительства (2.1)». Возможный способ образования: перераспределение земельного участка с кадастровым номером 67:27:0000000:2409 и земель, находящихся в государственной или муниципальной собственности.

Образование земельного участка проводится в целях приведения существующего земельного участка градостроительным нормам: площадь по ЕГРН меньше минимальной площади участка для вида разрешенного

использования «Для индивидуального жилищного строительства», а также приведение границ в соответствие с фактическим использованием и с учетом границ территориальных зон.

3. Откорректирована площадь и конфигурация смежных земельных участков:

- № 147, площадь до внесения изменений 1077 кв. м, площадь по проекту 933 кв. м. Вид разрешенного использования «Для индивидуального жилищного строительства (2.1)». Возможный способ образования: образование из земель, находящихся в государственной или муниципальной собственности.

Образование земельного участка проводится по фактическому использованию, территория ограничена красными линиями и соседними участками.

- № 149, площадь до внесения изменений 1696 кв. м, площадь по проекту 1655 кв. м. Вид разрешенного использования «Для индивидуального жилищного строительства». Возможные способы образования: перераспределение земельного участка с кадастровым номером 67:27:0030341:218 с земельным участком, образованным в результате перераспределения земельного участка с кадастровым номером 67:27:0030341:105 и земель, находящихся в государственной или муниципальной собственности.

Изменение земельного участка проводится по фактическому использованию, в связи с ошибочным включением в границы участка 67:27:0030341:218 части территории, используемой собственниками дома по адресу ул. Исаковского, д. 48Б.

- № 187, площадь до внесения изменений 2966 кв. м, площадь по проекту 2638 кв. м. Вид разрешенного использования «Земельные участки (территории) общего пользования (12.0)». Возможный способ образования: 1) образование путем раздела земельного участка с кадастровым номером 67:27:0000000:711 с сохранением исходного в измененных границах; площадь образованных в результате раздела участков ЗУ1 - 1164 кв. м, ЗУ:711 – 98585 кв. м; 2) перераспределение образованного на первом этапе земельного участка ЗУ1 с земельным участком с кадастровым номером 67:27:0030341:104 и землями, находящимися в государственной или муниципальной собственности.

- № 188, площадь до внесения изменений 1446 кв. м, площадь по проекту 1335 кв. м. Вид разрешенного использования «Земельные участки (территории) общего пользования (12.0)». Возможный способ образования: образование из земель, находящихся в государственной или муниципальной собственности.

Изменения в проект планировки и межевания застроенных территорий в городе Смоленске в границах улицы Герцена – улицы Исаковского – Кронштадтского переулка – улицы Твардовского подготовлены ООО «МФЦ «БИНОМ» в соответствии с постановлением Правительства Российской

Федерации от 02.04.2022 № 575 «Об особенностях подготовки, согласования, утверждения, продления сроков действия документации по планировке территории, градостроительных планов земельных участков, выдачи разрешений на строительство объектов капитального строительства, разрешений на ввод в эксплуатацию» по инициативе ООО «Комбинат Промышленных Предприятий» (письмо Администрации города Смоленска от 05.09.2023 № 23/3592-исх).

В проект межевания внесены следующие изменения:

1. Откорректирована площадь и конфигурация земельного участка № 156, площадь до внесения изменений 2764 кв. м, площадь по ЕГРН 3380 кв. м, площадь по проекту 2962 кв. м. Вид разрешенного использования «Обеспечение научной деятельности (3.9)». Возможные способы образования: раздел земельного участка с кадастровым номером 67:27:0030339:21.

2. Откорректирована площадь и конфигурация земельного участка № 343, площадь до внесения изменений 616 кв. м, площадь по проекту 418 кв. м. Вид разрешенного использования «Благоустройство территории (12.0.2)». Возможные способы образования: раздел земельного участка с кадастровым номером 67:27:0030339:21.

Изменения в проект планировки и межевания застроенных территорий в городе Смоленске в границах улицы Герцена – улицы Исаковского – Кронштадтского переулка – улицы Твардовского подготовлены ООО «МФЦ «БИНОМ» в соответствии с постановлением Правительства Российской Федерации от 02.04.2022 № 575 «Об особенностях подготовки, согласования, утверждения, продления сроков действия документации по планировке территории, градостроительных планов земельных участков, выдачи разрешений на строительство объектов капитального строительства, разрешений на ввод в эксплуатацию» по инициативе Павлюковой Е.А. (письмо Администрации города Смоленска от 19.10.2023 № 10/2645-исх).

В проект межевания внесены следующие изменения:

1. Откорректирована площадь и конфигурация земельного участка № 234, площадь до внесения изменений 840 кв. м, площадь по ЕГРН 840 кв. м, площадь по проекту 1079 кв. м. Вид разрешенного использования «Для индивидуального жилищного строительства (2.1)». Возможные способы образования: перераспределение земельного участка с кадастровым номером 67:27:0030372:10 и земель, находящихся в государственной или муниципальной собственности.

Образование земельного участка проводится в целях приведения существующего земельного участка градостроительным нормам: площадь по ЕГРН меньше минимальной площади участка для вида разрешенного использования «Для индивидуального жилищного строительства», а также

приведение границ в соответствие с фактическим использованием и с учетом границ территориальных зон.

2. Откорректирована площадь и конфигурация земельного участка № 242, площадь до внесения изменений 1902 кв. м, площадь по проекту 1774 кв. м. Вид разрешенного использования «Земельные участки (территории) общего пользования (12.0)». Возможные способы образования: образование из земель, находящихся в государственной или муниципальной собственности.

3. Земельный участок № 233 отображен согласно сведений из ЕГРН.

Проект внесения изменений в проект планировки и межевания застроенных территорий в городе Смоленске в границах улицы Герцена – улицы Исаковского – Кронштадтского переулка – улицы Твардовского подготовлен ООО «АБ «Пространство» в соответствии с постановлением Правительства Российской Федерации от 02.04.2022 № 575 «Об особенностях подготовки, согласования, утверждения, продления сроков действия документации по планировке территории, градостроительных планов земельных участков, выдачи разрешений на строительство объектов капитального строительства, разрешений на ввод в эксплуатацию» по инициативе Лапшова Алексея Александровича.

В проект межевания внесены следующие изменения: изменен вид разрешенного использования земельного участка № 204 (номер по экспликации зу в ПМ) с «Предоставление коммунальных услуг» (код 3.1.1) на «Дошкольное, начальное и среднее общее образование» (код 3.5.1).

Проект внесения изменений в проект планировки и межевания застроенных территорий в городе Смоленске в границах улицы Герцена – улицы Исаковского – Кронштадтского переулка – улицы Твардовского подготовлен ООО «Третья линия» на основании постановления Администрации города Смоленска от 22.02.2024 № 342-адм.

В проект межевания внесены следующие изменения:

1. На чертеже проекта межевания территории ПМ-1 отражены границы образуемого земельного участка с условным номером 374. Земельные участки ЗУ 65, 64, 58, территория которых вошла в границу ЗУ 374 аннулируются. Площадь образуемого участка 2754 кв. м.

Способы образования ЗУ374:

Участок формируется в несколько этапов.

1 этап: образование участка путем перераспределения 67:27:0031936:3 площадью 834 кв. м с ВРИ (видом разрешённого использования) «Под жилым домом» и 67:27:0031936:302 площадью 1208 кв. м с ВРИ «Малоэтажная многоквартирная жилая застройка» и земель неразграниченной

государственной или муниципальной собственности, на данном этапе образуется участок площадью 2147 кв. м, ВРИ «Малоэтажная многоквартирная жилая застройка»

2 этап: изменение ВРИ участка 67:27:0031936:300 (площадь 607 кв. м) с «магазины; бытовое обслуживание» на «Малоэтажная многоквартирная жилая застройка», объединение земельного участка 7:27:0031936:300 с земельным участком, образованным на 1 этапе (площадью 2147 кв. м); на втором этапе образуется участок с площадью 2754 кв. м. Данный участок образуется после ввода объекта в эксплуатацию.

2. Сервитуты с8 и с9 аннулированы.

Обоснование объединения участка 67:27:0031936:3 с другим участками:
участок 67:27:0031936:3 площадью 834 кв. м имеет недостаточную площадь для того, чтобы разместить на нем отдельностоящий многоквартирный дом со всеми элементами благоустройства, поэтому целесообразно территорию этого участка включить в границы образуемого участка под планируемый многоквартирный дом (объединить участок 67:27:0031936:3 с другими участками под малоэтажную многоквартирную застройку).

На основании заключения о результатах публичных слушаний от 07.06.2024 в проект межевания внесены следующие изменения:

1. Установлен публичный сервитут с32 для прохода или проезда земельного участка через земельный участок № 156 площадью 167 кв. м.

2. В связи с корректировкой красной линии:

- Откорректирована площадь и конфигурация земельного участка № 130, площадь до внесения изменений 1075 кв. м, площадь по ЕГРН 1054 кв. м, площадь по проекту 1143 кв. м. Вид разрешенного использования «Амбулаторно-поликлиническое обслуживание (3.4.1)». Возможные способы образования: перераспределение земельного участка с кадастровым номером 67:27:0030339:84 и земель, находящихся в государственной или муниципальной собственности.

- Откорректирована площадь и конфигурация земельного участка № 183, площадь до внесения изменений 3061 кв. м, площадь по проекту 3084 кв. м. Вид разрешенного использования «Земельные участки (территории) общего пользования (12.0)». Возможные способы образования: образование из земель, находящихся в государственной или муниципальной собственности.

- Откорректирована площадь и конфигурация земельного участка № 154, площадь до внесения изменений 5825 кв. м, площадь по ЕГРН 5532 кв. м, площадь по проекту 5954 кв. м. Вид разрешенного использования «Амбулаторно-поликлиническое обслуживание (3.4.1)». Возможные способы образования: перераспределение земельного участка с кадастровым номером 67:27:0030339:17 и земель, находящихся в государственной или муниципальной собственности.

- Откорректирована площадь и конфигурация земельного участка № 160,

площадь до внесения изменений 2449 кв. м, площадь по ЕГРН 2730 кв. м, площадь по проекту 2679 кв. м. Вид разрешенного использования «Деловое управление (4.1)». Возможные способы образования: 1 этап) раздел земельного участка с кадастровым номером 67:27:0030339:21; 2 этап) перераспределение земельного участка, образованного в результате раздела земельного участка с кадастровым номером 67:27:0030339:21, и земель, находящихся в государственной или муниципальной собственности;

- Откорректирована площадь и конфигурация земельного участка № 342, площадь до внесения изменений 306 кв. м, площадь по проекту 119 кв. м. Вид разрешенного использования «Улично-дорожная сеть (12.0.1)». Возможные способы образования: раздел земельного участка с кадастровым номером 67:27:0030339:21 и земель, находящихся в государственной или муниципальной собственности.

- Откорректирована площадь и конфигурация земельного участка № 337, площадь до внесения изменений 77 кв. м, площадь по проекту 7 кв. м. Вид разрешенного использования «Улично-дорожная сеть (12.0.1)». Возможные способы образования: 1 этап) перераспределение земельного участка с кадастровым номером 67:27:0030339:84 и земель, находящихся в государственной или муниципальной собственности; 2 этап) образование из земель, находящихся в государственной или муниципальной собственности.

- Откорректирована площадь и конфигурация земельного участка № 357, площадь до внесения изменений 3366 кв. м, площадь по проекту 3358 кв. м. Вид разрешенного использования «Улично-дорожная сеть (12.0.1)». Возможные способы образования: образование из земель, находящихся в государственной или муниципальной собственности.

- Откорректирована площадь и конфигурация земельного участка № 356, площадь до внесения изменений 8428 кв. м, площадь по проекту 8330 кв. м. Вид разрешенного использования «Улично-дорожная сеть (12.0.1)». Возможные способы образования: образование из земель, находящихся в государственной или муниципальной собственности.

- Исключено образование земельного участка № 344.

РАНЕЕ ВНЕСЕННЫЕ ИЗМЕНЕНИЯ

Проект внесения изменений в проект планировки и межевания застроенных территорий в городе Смоленске в границах улицы Герцена – улицы Исаковского – Кронштадтского переулка – улицы Твардовского, утвержденный постановлением Администрации города Смоленска от 05.07.2007 № 1927-адм, подготовлен ООО «Корпорация инвестиционного развития Смоленской области» в соответствии с постановлением Правительства Российской Федерации от 02.04.2022 № 575 «Об особенностях подготовки, согласования, утверждения, продления сроков действия документации по планировке территории, градостроительных планов земельных участков, выдачи разрешений на строительство объектов капитального строительства.

В проект межевания внесены следующие изменения:

1. Аннулирован земельный участок № 1 (по экспликации земельных участков).
2. Изменен вид разрешенного использования земельного участка № 3 (по экспликации земельных участков) по проекту с «Здравоохранение (4.3)» на «Медицинские организации особого назначения (3.4.3)». Площадь земельного участка по проекту межевания составляет 1986 кв. м.
3. Отображен земельный участок № 368 (по экспликации земельных участков) в соответствии со сведениями из Единого государственного реестра недвижимости.
4. Образован земельный участок № 369 (по экспликации земельных участков). Площадь образованного земельного участка составляет 5395 кв. м. Вид разрешенного использования земельного участка по проекту «Гостиничное обслуживание (4.7)».
5. Изменена площадь и конфигурация земельного участка № 2 (по экспликации земельных участков). Площадь по проекту межевания до изменений составляла 28 263 кв. м, площадь по проекту после изменений составляет 30 786 кв. м. Вид разрешенного использования по проекту не изменился.
6. Изменена площадь и конфигурация земельного участка № 335 (по экспликации земельных участков). Площадь по проекту межевания до изменений составляла 24 839 кв. м, площадь по проекту после изменений составляет 24 742 кв. м. Вид разрешенного использования по проекту не изменился.
7. Установлен публичный сервитут с31 (по экспликации публичных сервитутов) для прохода и проезда через земельный участок № 2 (по экспликации земельных участков).
8. Аннулирован земельный участок № 10 (по экспликации земельных участков).
9. Аннулирован земельный участок № 13 (по экспликации земельных участков).

участков).

10. Аннулирован земельный участок № 32 (по экспликации земельных участков).

11. Аннулирован земельный участок № 33 (по экспликации земельных участков).

12. Аннулирован земельный участок № 34 (по экспликации земельных участков).

13. Аннулирован земельный участок № 255 (по экспликации земельных участков).

14. Аннулирован земельный участок № 258 (по экспликации земельных участков).

15. Аннулирован публичный сервитут с23 (по экспликации публичных сервитутов).

На основании заключения о результатах публичных слушаний от 15.11.2023 в проект межевания внесены следующие изменения:

1. Установлен проектом вид разрешенного использования земельного участка № 119 (по экспликации проекта межевания) «Малоэтажная многоквартирная жилая застройка (2.1.1)».

2. Аннулирован земельный участок № 35 (по экспликации проекта межевания).

3. Изменена площадь и конфигурация земельного участка № 15 (по экспликации проекта межевания). Площадь до изменений была 2223 кв. м, после внесенных изменений составила 2325 кв. м.

4. Аннулирован земельный участок № 36 (по экспликации проекта межевания).

5. Аннулирован земельный участок № 37 (по экспликации проекта межевания).

6. Изменена площадь, конфигурация и вид разрешенного использования земельного участка № 247 (по экспликации проекта межевания). Площадь до изменений была 125 кв. м, после внесенных изменений составила 276 кв. м. Вид разрешенного использования земельного участка изменен по проекту межевания с «Земельные участки (территории) общего пользования (12.0)» на «Благоустройство территории (12.0.2)».

7. Изменена площадь и конфигурация земельного участка № 12 (по экспликации проекта межевания). Площадь до изменений была 4840 кв. м, после внесенных изменений составила 4794 кв. м.

8. Образован земельный участок № 370 (по экспликации земельных участков). Площадь образованного земельного участка составляет 175 кв. м. Вид разрешенного использования земельного участка по проекту «Благоустройство территории (12.0.2)».

9. Образован земельный участок № 371 (по экспликации земельных участков). Площадь образованного земельного участка составляет 29 кв. м. Вид

разрешенного использования земельного участка по проекту «Благоустройство территории (12.0.2)».

10. Внесены изменения в способ образования земельного участка № 335 (по экспликации земельных участков).

1. ЦЕЛИ И ЗАДАЧИ ПРОЕКТА МЕЖЕВАНИЯ

Подготовка проекта межевания территории осуществляется для:

1) определения местоположения границ, образуемых и изменяемых земельных участков;

2) установления, изменения, отмены красных линий для застроенных территорий, в границах которых не планируется размещение новых объектов капитального строительства, а также для установления, изменения, отмены красных линий в связи с образованием и (или) изменением земельного участка, расположенного в границах территории, применительно к которой не предусматривается осуществление деятельности по комплексному и устойчивому развитию территории, при условии, что такие установление, изменение, отмена влекут за собой исключительно изменение границ территории общего пользования.

2. ПЕРЕЧЕНЬ И СВЕДЕНИЯ О ПЛОЩАДИ ОБРАЗУЕМЫХ ЗЕМЕЛЬНЫХ УЧАСТКОВ, В ТОМ ЧИСЛЕ ВОЗМОЖНЫЕ СПОСОБЫ ИХ ОБРАЗОВАНИЯ

Условный номер земельного участка	Вид разрешённого использования по проекту	Площадь участка по проекту	Кадастровый квартал	Возможные способы образования	Категория земли
2	Здравоохранение (3.4)	30 786	67:27:0031932	Способ образования: - перераспределение вновь образованного земельного участка с землями, находящимися в государственной или муниципальной собственности.	Земли населенных пунктов
3	Медицинские организации особого назначения (3.4.3)	1 986	67:27:0031932	Способ образования: - перераспределение земельного участка с кадастровым номером 67:27:31932:11 с землями, находящимися в государственной или муниципальной собственности.	Земли населенных пунктов
15	Малозэтажная многоквартирная жилая застройка (код 2.1.1)	2325	67:27:0031940	Способ образования: - образование земельного участка из земель, находящихся в государственной или муниципальной собственности.	Земли населенных пунктов
130	Амбулаторно-поликлиническое обслуживание (3.4.1)	1143	67:27:0030339	Способ образования: Перераспределение земельного участка с кадастровым номером 67:27:0030339:84 и земель, находящихся в государственной или муниципальной собственности.	Земли населенных пунктов
147	Для индивидуального жилищного строительства (2.1)	933	67:27:0030341	Способ образования: - образование земельного участка из земель, находящихся в государственной или муниципальной собственности.	Земли населенных пунктов
148	Для индивидуального	1115	67:27:0030341	Способ образования:	Земли

	жилищного строительства (2.1)				1 этап) перераспределение земельного участка с кадастровым номером 67:27:0030341:105 и земель, находящихся в государственной или муниципальной собственности (S= 1074 кв. м); 2 этап) перераспределение образованного на первом этапе земельного участка с земельным участком с кадастровым номером 67:27:0030341:218	населенных пунктов
149	Для индивидуального жилищного строительства (2.1)	1655	67:27:0030341		Способ образования: перераспределение земельного участка с кадастровым номером 67:27:0030341:218 с земельным участком, образованным в результате перераспределения земельного участка с кадастровым номером 67:27:0030341:105 и земель, находящихся в государственной или муниципальной собственности;	Земли населенных пунктов
154	Амбулаторно-поликлиническое обслуживание (3.4.1)	5954	67:27:0030339		Способ образования: перераспределение земельного участка с кадастровым номером 67:27:0030339:17 и земель, находящихся в государственной или муниципальной собственности.	Земли населенных пунктов
156	Обеспечение научной деятельности (3.9)	2962	67:27:0030339		Способ образования: раздел земельного участка с кадастровым номером 67:27:0030339:21	Земли населенных пунктов
160	Деловое управление (4.1)	2679	67:27:0030339		Способ образования: 1 этап) раздел земельного участка с кадастровым номером 67:27:0030339:21; 2 этап) перераспределение земельного участка, образованного в результате раздела земельного участка с кадастровым номером 67:27:0030339:21, и земель, находящихся в государственной или муниципальной собственности;	Земли населенных пунктов
183	Земельные участки	3084	67:27:0030339		Способ образования:	Земли

	(территории) общего пользования (12.0)				образование из земель, находящихся в государственной или муниципальной собственности.	населенных пунктов
187	Земельные участки (территории) общего пользования (12.0)	2638	67:27:00000000		Способ образования: 1 этап) образование путем раздела земельного участка с кадастровым номером 67:27:0000000:711 с сохранением исходного в измененных границах; площадь образованных в результате раздела участков ЗУ1 - 1164 кв. м, ЗУ:711 – 98585 кв. м; 2 этап) перераспределение образованного на первом этапе земельного участка ЗУ1 с земельным участком с кадастровым номером 67:27:0030341:104 и землями, находящимися в государственной или муниципальной собственности.	Земли населенных пунктов
188	Земельные участки (территории) общего пользования (12.0)	1466	67:27:00000000		Способ образования: - образование земельного участка из земель, находящихся в государственной или муниципальной собственности.	Земли населенных пунктов
234	Для индивидуального жилищного строительства (2.1)	1079	67:27:0030372		Способ образования: перераспределение земельного участка с кадастровым номером 67:27:0030372:10 и земель, находящихся в государственной или муниципальной собственности.	Земли населенных пунктов
239	Земельные участки (территории) общего пользования (12.0)	1499	67:27:00000000		Способ образования: - образование земельного участка из земель, находящихся в государственной или муниципальной собственности.	Земли населенных пунктов
242	Земельные участки (территории) общего пользования (12.0)	1774	67:27:00000000		Способ образования: - образование земельного участка из земель, находящихся в государственной или муниципальной собственности.	Земли населенных пунктов
247	Благоустройство территории (12.0.2)	276	67:27:00000000		Способ образования: - образование земельного участка из земель,	Земли населенных пунктов

				находящихся в государственной или муниципальной собственности.	пунктов
335	Улично-дорожная сеть (12.0.1)	24 864	67:27:0000000	<p>Способ образования:</p> <ul style="list-style-type: none"> - изменение вида разрешенного использования земельного участка с кадастровым номером 67:27:0031932:26 на 12.0.1; - изменение вида разрешенного использования земельного участка с кадастровым номером 67:27:0031932:25 на 12.0.1; - изменение вида разрешенного использования земельного участка с кадастровым номером 67:27:0031932:2 на 12.0.1; - изменение вида разрешенного использования земельного участка с кадастровым номером 67:27:0031932:18 на 12.0.1; - изменение вида разрешенного использования земельного участка с кадастровым номером 67:27:0031931:19 на 12.0.1; - изменение вида разрешенного использования земельного участка с кадастровым номером 67:27:0031932:13 на 12.0.1; - образование земельного участка из земель, находящихся в государственной или муниципальной собственности; - объединение вновь образованного земельного участка с земельным участком с кадастровым номером 67:27:0031932:26, 67:27:0031932:25, 67:27:0031932:2, 67:27:0031932:18, 67:27:0031931:19, 67:27:0031932:13. 	Земли населенных пунктов
337	Улично-дорожная сеть (12.0.1)	7	67:27:0030339	<p>Способ образования:</p> <p>1 этап) перераспределение земельного участка с кадастровым номером 67:27:0030339:84 и земель, находящихся в государственной или муниципальной собственности;</p> <p>2 этап) образование из земель, находящихся в</p>	Земли населенных пунктов

				государственной или муниципальной собственности.					
342	Улично-дорожная сеть (12.0.1)	119	67:27:0030339	Способ образования: раздел земельного участка с кадастровым номером 67:27:0030339:21 и земель, находящихся в государственной или муниципальной собственности.	Земли населенных пунктов				
343	Благоустройство территории (12.0.2)	418	67:27:0030339	Способ образования: раздел земельного участка с кадастровым номером 67:27:0030339:21	Земли населенных пунктов				
356	Улично-дорожная сеть (12.0.1)	8330	67:27:0000000	Способ образования: образование из земель, находящихся в государственной или муниципальной собственности.	Земли населенных пунктов				
357	Улично-дорожная сеть (12.0.1)	3358	67:27:0000000	Способ образования: образование из земель, находящихся в государственной или муниципальной собственности.	Земли населенных пунктов				
369	Гостиничное обслуживание (4.7)	5 395	67:27:0031932	Способ образования: Вариант 1: - перераспределение между земельным участком с кадастровым номером 67:27:0031932:27, земельным участком с кадастровым номером 67:27:0031932:28 и с землями, находящимися в государственной или муниципальной собственности; - вид разрешенного использования вновь	Земли населенных пунктов				
				Вариант 2: - раздел земельного участка с кадастровым номером 67:27:0031932:28; - объединение вновь образованного земельного участка с земельным участком с кадастровым номером 67:27:0031932:27; - перераспределение вновь образованного земельного участка с землями, находящимися в государственной или муниципальной собственности;					
				- вид разрешенного использования вновь					
				находящимися в					

				образованного земельного участка 4.7.	государственной или муниципальной собственности; - изменение вида разрешенного использования вновь образованного земельного участка на 4.7;	
370	Благоустройство территории (12.0.2)	175	67:27:0031932	Способ образования: - образование земельного участка из земель, находящихся в государственной или муниципальной собственности.	Земли населенных пунктов	
371	Благоустройство территории (12.0.2)	29	67:27:0031932	Способ образования: - образование земельного участка из земель, находящихся в государственной или муниципальной собственности.	Земли населенных пунктов	
372	Среднеэтажная жилая застройка (2.5)	1942	67:27:0000000	Способ образования: Вариант 1: Перераспределение земельных участков с кадастровыми номерами 67:27:0000000:1293, 67:27:0030372:17, 67:27:0030372:4 и земель, находящихся в государственной или муниципальной собственности. Вариант 2: 1 этап) изменение вида разрешенного использования земельных участков с кадастровыми номерами 67:27:0000000:1293, 67:27:0030372:17, 67:27:0030372:4. 2 этап) Объединение земельных участков с кадастровыми номерами 67:27:0000000:1293, 67:27:0030372:17,	Земли населенных пунктов	

					<p>67:27:0030372:4. 3 этап) Перераспределение земельного участка, образованного на предыдущем этапе, и земель, находящихся в государственной или муниципальной собственности.</p>	
373	Для индивидуального жилищного строительства (2.1)	1000	67:27:00000000	<p>Способ образования: перераспределение земельного участка с кадастровым номером 67:27:0000000:2409 и земель, находящихся в государственной или муниципальной собственности.</p>		Земли населенных пунктов
374	Малоэтажная многоквартирная жилая застройка (2.1.1)	2754	67:27:0031936	<p>Способ образования: 1 этап: образование участка путем перераспределения 67:27:0031936:3 площадью 834 кв. м с ВРИ (видом разрешённого использования) «Под жилым домом» и 67:27:0031936:302 площадью 1208 кв. м с ВРИ «Малоэтажная многоквартирная жилая застройка» и земель неразграниченной государственной или муниципальной собственности, на данном этапе образуется участок площадью 2147 кв. м, ВРИ «Малоэтажная многоквартирная жилая застройка» 2 этап: изменение ВРИ участка 67:27:0031936:300 (площадь 607 кв. м) с «магазины; бытовое обслуживание» на «Малоэтажная многоквартирная жилая застройка», объединение земельного участка 7:27:0031936:300 с земельным участком образованным на 1 этапе</p>		Земли населенных пунктов

					(площадью 2147 кв. м); на втором этапе образуются участок с площадью 2754 кв.м. Данный участок образуется после ввода объекта в эксплуатацию.	
--	--	--	--	--	---	--

3. ПЕРЕЧЕНЬ И СВЕДЕНИЯ О ПЛОЩАДИ ОБРАЗУЕМЫХ ЗЕМЕЛЬНЫХ УЧАСТКОВ, ОТНЕСЕННЫХ К ТЕРРИТОРИЯМ ОБЩЕГО ПОЛЬЗОВАНИЯ

Условный номер земельного участка	Вид разрешённого использования земельного участка по проекту	Располагаемый в границах участка объект	Площадь участка по проекту, м ²	Кадастровый квартал	Возможные способы образования	Категория земли
20	Земельные участки (территории) общего пользования (12.0)	-	775	67:27:0031940	Образование из земель, находящихся в государственной или муниципальной собственности	Земли населенных пунктов
24	Земельные участки (территории) общего пользования (12.0)	-	335	67:27:0031940	Образование из земель, находящихся в государственной или муниципальной собственности	Земли населенных пунктов
27	Земельные участки (территории) общего пользования (12.0)	-	1088	67:27:0031940	Образование из земель, находящихся в государственной или муниципальной собственности	Земли населенных пунктов
79	Земельные участки (территории) общего пользования (12.0)	-	900	67:27:0000000	Образование из земель, находящихся в государственной или муниципальной собственности	Земли населенных пунктов
105	Земельные участки (территории) общего пользования (12.0)	-	671	67:27:0031935	Образование из земель, находящихся в государственной или муниципальной собственности	Земли населенных пунктов
120	Земельные участки (территории) общего пользования (12.0)	-	711	67:27:0031937	Образование из земель, находящихся в государственной или муниципальной собственности	Земли населенных пунктов
183	Земельные участки (территории) общего пользования (12.0)	-	3084	67:27:0030339	Образование из земель, находящихся в государственной или муниципальной собственности	Земли населенных пунктов
187	Земельные участки (территории) общего пользования (12.0)	-	2638	67:27:0000000	1 этап) образование путем раздела земельного участка с кадастровым номером 67:27:0000000:711 с сохранением исходного в измененных границах; площадь образованных в результате раздела участков ЗУ1 - 1164 кв. м, ЗУ:711 - 98585 кв. м; 2 этап) перераспределение образованного на первом этапе земельного участка ЗУ1 с	Земли населенных пунктов

						земельным участком с кадастровым номером 67:27:0030341:104 и землями, находящимися в государственной или муниципальной собственности.				
188	Земельные участки (территории) общего пользования (12.0)	-	1335	67:27:00000000	Образование из земель, находящихся в государственной или муниципальной собственности	Земли населенных пунктов				
189	Земельные участки (территории) общего пользования (12.0)	-	754	67:27:00303336	Образование из земель, находящихся в государственной или муниципальной собственности	Земли населенных пунктов				
239	Земельные участки (территории) общего пользования (12.0)	-	1499	67:27:00000000	Образование из земель, находящихся в государственной или муниципальной собственности	Земли населенных пунктов				
242	Земельные участки (территории) общего пользования (12.0)	-	1774	67:27:0030372	Образование из земель, находящихся в государственной или муниципальной собственности	Земли населенных пунктов				
244	Земельные участки (территории) общего пользования (12.0)	-	1173	67:27:0030339	Образование из земель, находящихся в государственной или муниципальной собственности	Земли населенных пунктов				

4. СВЕДЕНИЯ О ГРАНИЦАХ ТЕРРИТОРИИ, В ОТНОШЕНИИ КОТОРОЙ УТВЕРЖДЕН ПРОЕКТ МЕЖЕВАНИЯ

Перечень координат характерных точек границы территории проекта межевания
Система координат МСК-67

Номер точки	Дирекционные углы (град. ми. сек.)	Длина линии(м)	X координата	Y координата
1			459481.66	1223238.77
	343° 32' 24"	78.02		
2			459556.49	1223216.66
	130° 38' 21"	10.53		
3			459549.63	1223224.65
	145° 11' 32"	27.06		
4			459527.41	1223240.10
	90° 14' 31"	27.27		
5			459527.29	1223267.37
	72° 16' 13"	28.40		
6			459535.94	1223294.42
	132° 13' 57"	6.50		
7			459531.57	1223299.24
	132° 13' 57"	17.31		
8			459519.94	1223312.05
	51° 35' 43"	20.85		
9			459532.89	1223328.39
	161° 56' 19"	12.33		
10			459521.17	1223332.22
	57° 59' 43"	12.66		
11			459527.88	1223342.95
	145° 12' 12"	5.20		
12			459523.61	1223345.92
	54° 18' 39"	14.07		
13			459531.82	1223357.35
	325° 25' 6"	4.29		
14			459535.35	1223354.92
	58° 0' 34"	6.49		
15			459538.79	1223360.42
	20° 31' 53"	2.76		
16			459541.37	1223361.39
	357° 48' 38"	4.97		
17			459546.34	1223361.20
	48° 30' 13"	102.93		
18			459614.54	1223438.30
	324° 39' 19"	63.23		
19			459666.12	1223401.72
	318° 0' 2"	150.23		
20			459777.76	1223301.20
	321° 3' 36"	69.80		
21			459832.05	1223257.32
	50° 42' 20"	88.03		
22			459887.80	1223325.45
	52° 55' 28"	49.42		
23			459917.60	1223364.88
	48° 3' 58"	42.68		

24			459946.12	1223396.63
	324° 4' 14"	96.56		
25			460024.31	1223339.98
	323° 56' 37"	113.85		
26			460116.35	1223272.96
	39° 39' 37"	46.93		
27			460152.48	1223302.92
	51° 49' 49"	100.88		
28			460214.83	1223382.23
	327° 43' 28"	40.57		
29			460249.13	1223360.56
	309° 22' 3"	90.19		
30			460306.33	1223290.84
	82° 29' 42"	41.39		
31			460311.74	1223331.87
	53° 47' 28"	146.65		
32			460398.37	1223450.20
	333° 11' 47"	141.82		
33			460524.95	1223386.24
	260° 43' 7"	46.78		
34			460517.41	1223340.08
	246° 17' 47"	59.50		
35			460493.49	1223285.60
	223° 55' 9"	42.18		
36			460463.11	1223256.35
	172° 42' 42"	90.10		
37			460373.74	1223267.78
	223° 5' 13"	55.33		
38			460333.33	1223229.98
	232° 12' 55"	132.92		
39			460251.89	1223124.93
	227° 6' 15"	24.65		
40			460235.11	1223106.87
	227° 7' 12"	73.98		
41			460184.77	1223052.66
	227° 4' 38"	12.29		
42			460176.40	1223043.66
	227° 22' 8"	103.16		
43			460106.53	1222967.76
	227° 42' 49"	90.66		
44			460045.53	1222900.69
	235° 20' 8"	4.73		
45			460042.84	1222896.80
	227° 51' 9"	34.25		
46			460019.86	1222871.41
	227° 14' 4"	72.72		
47			459970.48	1222818.02
	136° 25' 24"	2.28		
48			459968.83	1222819.59
	227° 9' 5"	94.93		
49			459904.27	1222749.99
	316° 50' 13"	2.43		
50			459906.04	1222748.33
	225° 0' 0"	0.04		
51			459906.01	1222748.30

	227° 14' 41"	17.69		
52			459894.00	1222735.31
	227° 13' 33"	28.04		
53			459874.96	1222714.73
	315° 0' 47"	0.01		
54			459874.97	1222714.72
	227° 13' 19"	60.90		
55			459833.61	1222670.02
	135° 50' 6"	4.15		
56			459830.63	1222672.91
	230° 5' 42"	15.85		
57			459820.47	1222660.76
	191° 25' 38"	1.35		
58			459819.14	1222660.49
	208° 46' 47"	1.62		
59			459817.72	1222659.71
	227° 11' 13"	5.00		
60			459814.32	1222656.04
	228° 22' 11"	42.22		
61			459786.27	1222624.48
	229° 28' 28"	13.96		
62			459777.20	1222613.87
	229° 28' 25"	10.79		
63			459770.19	1222605.67
	228° 0' 40"	24.90		
64			459753.53	1222587.16
	228° 57' 27"	25.92		
65			459736.51	1222567.61
	228° 5' 9"	19.83		
66			459723.26	1222552.85
	229° 6' 59"	18.72		
67			459711.01	1222538.70
	227° 36' 38"	6.99		
68			459706.30	1222533.54
	229° 26' 21"	16.90		
69			459695.31	1222520.70
	231° 42' 7"	8.91		
70			459689.79	1222513.71
	236° 55' 12"	5.99		
71			459686.52	1222508.69
	239° 10' 48"	2.05		
72			459685.47	1222506.93
	235° 19' 8"	2.57		
73			459684.01	1222504.82
	245° 10' 46"	4.41		
74			459682.16	1222500.82
	332° 21' 39"	3.57		
75			459685.33	1222499.16
	244° 41' 41"	12.00		
76			459680.20	1222488.31
	256° 21' 50"	62.18		
77			459665.54	1222427.88
	149° 34' 56"	26.40		
78			459642.78	1222441.24
	239° 23' 28"	9.59		

79			459637.90	1222432.99
	149° 23' 28"	396.31		
80			459296.81	1222634.78
	47° 51' 7"	501.52		
81			459633.35	1223006.62
	157° 42' 1"	132.84		
82			459510.45	1223057.02
	158° 1' 59"	88.69		
83			459428.20	1223090.20
	73° 4' 4"	38.16		
84			459439.32	1223126.70
	16° 10' 53"	17.68		
85			459456.29	1223131.63
	71° 12' 4"	57.41		
86			459474.79	1223185.97
	103° 47' 26"	26.40		
87			459468.50	1223211.61
	64° 8' 57"	30.18		
1			459481.66	1223238.77

Приложение № 4
к постановлению Администрации
города Смоленска
от 05.07.2024 № 187Р-Ор.11

Чертежи проекта межевания застроенных территорий в городе Смоленске
в границах улицы Герцена – улицы Исаковского – Кронштадтского переулка –
улицы Твардовского

