



## АДМИНИСТРАЦИЯ ГОРОДА СМОЛЕНСКА

# ПОСТАНОВЛЕНИЕ

от 13.12.2019 № 3509-арм

О предварительном согласовании предоставления в аренду земельного участка № 636, расположенного по улице Багратиона, и присвоении ему адреса

В соответствии с Земельным кодексом Российской Федерации, постановлением Правительства Российской Федерации от 19.11.2014 № 1221 «Об утверждении Правил присвоения, изменения и аннулирования адресов», приказами Минэкономразвития России от 01.09.2014 № 540 «Об утверждении классификатора видов разрешенного использования земельных участков», от 27.11.2014 № 762 «Об утверждении требований к подготовке схемы расположения земельного участка или земельных участков на кадастровом плане территории и формату схемы расположения земельного участка или земельных участков на кадастровом плане территории при подготовке схемы расположения земельного участка или земельных участков на кадастровом плане территории в форме электронного документа, формы схемы расположения земельного участка или земельных участков на кадастровом плане территории, подготовка которой осуществляется в форме документа на бумажном носителе», решением 41-й сессии Смоленского городского Совета III созыва от 28.02.2007 № 490 «Об утверждении Правил землепользования и застройки города Смоленска», решением 69-й сессии Смоленского городского Совета IV созыва от 20.02.2015 № 1323 «Об определении уполномоченного органа на распоряжение земельными участками, государственная собственность на которые не разграничена, на территории города Смоленска», на основании заявления ООО «Евроком» от 12.11.2019 № 05/144, руководствуясь Уставом города Смоленска,

Администрация города Смоленска п о с т а н о в л я е т:

1. Предварительно согласовать обществу с ограниченной ответственностью «Евроком» (ОГРН 1056758321410, ИНН 6730056078, юридический адрес: Российская Федерация, Смоленская область, город Смоленск, улица Румянцева,

дом 14а, офис 5) предоставление в аренду земельного участка, отнесенного к категории земель населенных пунктов, с условным номером 67:27:0000000:3У1 площадью 426 м<sup>2</sup>, находящегося в территориальной зоне ЖЗ (зона застройки многоэтажными жилыми домами от 5 этажей и выше, с включением объектов социально-культурного и коммунально-бытового назначения, связанных с проживанием граждан, а также объектов инженерной инфраструктуры), расположенного по адресу (иное описание местоположения): Российская Федерация, Смоленская область, город Смоленск, улица Багратиона, земельный участок № 636.

2. Образуемому земельному участку, указанному в пункте 1 настоящего постановления, присвоить следующий адрес: Российская Федерация, Смоленская область, городской округ город Смоленск, город Смоленск, улица Багратиона, земельный участок № 636.

3. Утвердить схему расположения земельного участка, указанного в пункте 1 настоящего постановления, на кадастровом плане территории.

4. Определить вид разрешенного использования земельного участка, указанного в пункте 1 настоящего постановления, – «коммунальное обслуживание».

5. Предоставление земельного участка, указанного в пункте 1 настоящего постановления, осуществляется при условии проведения работ по его образованию в соответствии со схемой расположения земельного участка на кадастровом плане территории.

6. Определить, что ООО «Евроком» имеет право на обращение без доверенности с заявлением об осуществлении государственного кадастрового учета указанного в пункте 1 настоящего постановления земельного участка.

7. Срок действия настоящего постановления составляет два года.

8. Управлению имущественных, земельных и жилищных отношений Администрации города Смоленска:

8.1. Обеспечить исполнение пункта 20 статьи 11.10 Земельного кодекса Российской Федерации.

8.2. Внести сведения об адресе земельного участка, указанном в пункте 2 настоящего постановления, в государственный адресный реестр.

9. Комитету по информационным ресурсам и телекоммуникациям Администрации города Смоленска разместить настоящее постановление на официальном сайте Администрации города Смоленска.

Глава города Смоленска

А.А. Борисов



"УТВЕРЖДЕНА"

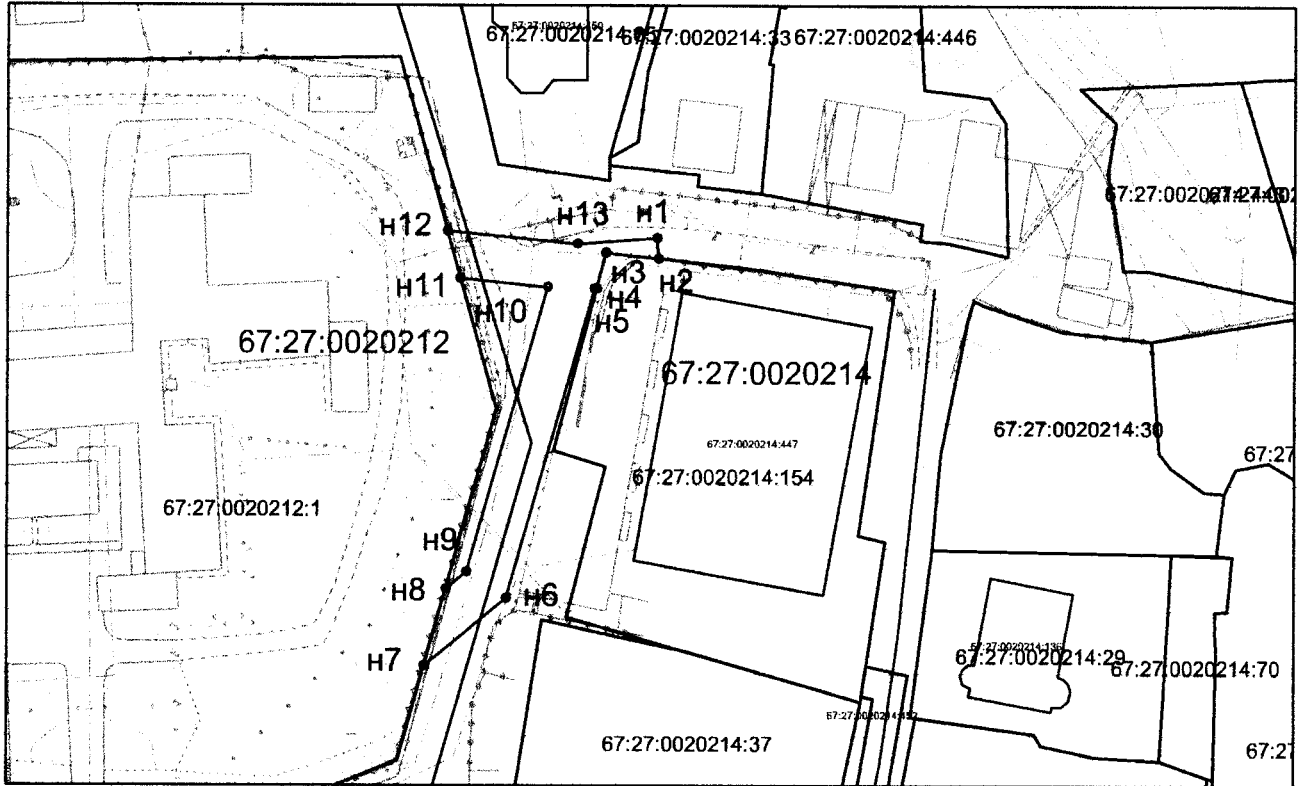
Постановлением Администрации  
г. Смоленска

№ 950-9-01/13"

12

2019 г.

## СХЕМА РАСПОЛОЖЕНИЯ ЗЕМЕЛЬНЫХ УЧАСТКОВ НА КАДАСТРОВОМ ПЛАНЕ ТЕРРИТОРИИ








Масштаб 1:1 000

Геодезические данные:

МСК-67

### Условные обозначения:

-  - образуемый земельный участок;
-  - граница и номер земельного участка, учтенного в ГКН;
-  - граница и обозначение кадастрового квартала;
-  - граница и номер ОКСа, учтенного в ГКН;
-  - граница охранной зоны;

Условный номер земельного участка		
Площадь земельного участка 426 кв.м.		
Номера точек	Координаты, м	
	X	Y
1	2	3
n1	460728.60	1220514.76
n2	460725.93	1220514.94
n3	460726.72	1220507.98
n4	460722.03	1220506.74
n5	460722.01	1220506.50
n6	460681.55	1220494.94
n7	460672.74	1220484.17
n8	460682.80	1220486.99
n9	460685.01	1220489.69
n10	460722.23	1220500.32
n11	460723.36	1220488.83
n12	460729.56	1220487.10
n13	460727.87	1220504.24