



АДМИНИСТРАЦИЯ ГОРОДА СМОЛЕНСКА

ПОСТАНОВЛЕНИЕ

от 26.04.2017 № 1123-адм

Об утверждении схемы расположения земельного участка на кадастровом плане территории

В соответствии с Земельным кодексом Российской Федерации, приказами Министерства экономического развития Российской Федерации от 01.09.2014 № 540 «Об утверждении классификатора видов разрешенного использования земельных участков», от 27.11.2014 № 762 «Об утверждении требований к подготовке схемы расположения земельного участка или земельных участков на кадастровом плане территории и формату схемы расположения земельного участка или земельных участков на кадастровом плане территории при подготовке схемы расположения земельного участка или земельных участков на кадастровом плане территории в форме электронного документа, формы схемы расположения земельного участка или земельных участков на кадастровом плане территории, подготовка которой осуществляется в форме документа на бумажном носителе», Правилами землепользования и застройки города Смоленска, утвержденными решением 41-й сессии Смоленского городского Совета III созыва от 28.02.2007 № 490, решения Заднепровского районного суда города Смоленска от 05.07.2016 по делу № 2-1284/2016, руководствуясь Уставом города Смоленска,

Администрация города Смоленска **п о с т а н о в л я е т:**

1. Утвердить прилагаемую схему расположения земельного участка на кадастровом плане территории, отнесенного к категории земель населенных пунктов, с условным номером 67:27:0013877:ЗУ1 площадью 1052 м², расположенного по адресу (иное описание местоположения): Российская Федерация, Смоленская область, город Смоленск, улица Автозаводская, 9.

2. Земельный участок, указанный в пункте 1 настоящего постановления, расположен в территориальной зоне Ж4 (зона застройки жилыми домами сме-

шанной этажности, с включением объектов социально-культурного и коммунально-бытового назначения, связанных с проживанием граждан, а также объектов инженерной инфраструктуры), с разрешенным видом использования – «жилая застройка (земельные участки жилых домов)».

3. Установить порядок пользования земельным участком в зоне прохождения коммуникаций с заключением договоров взаимных обязательств с соответствующими организациями.

4. Определить, что общество с ограниченной ответственностью «Деловой центр недвижимости» имеет право на обращение без доверенности с заявлением об осуществлении государственного кадастрового учета земельного участка, указанного в пункте 1 настоящего постановления.

5. Срок действия настоящего постановления составляет два года.

6. Управлению архитектуры и градостроительства Администрации города Смоленска обеспечить исполнение пункта 20 статьи 11.10 Земельного кодекса Российской Федерации.

7. Комитету по информационным ресурсам и телекоммуникациям Администрации города Смоленска разместить настоящее постановление на официальном сайте Администрации города Смоленска.

Глава города Смоленска

В.А. Соваренко

**Схема расположения земельного участка
или земельных участков на кадастровом
плане территории**

"Утверждена"
Постановлением Администрации
города Смоленска

Местоположение земельного участка: Смоленская область,
г. Смоленск, ул. Автозаводская, дом 9, кадастровый
квартал 67:27:0013877

№ 1123-094/16 от 26 04 2017г.

Условный номер земельного участка :ЗУ1




Площадь участка 1052 кв.м.

Система координат : МСК-67

Обозначение характерных точек границ	Координаты, м	
	X	Y
н1	464266.52	1222694.78
н2	464230.06	1222705.95
н3	464224.31	1222687.19
н4	464227.91	1222686.08
н5	464224.38	1222674.55
н6	464256.70	1222672.01
н7	464260.43	1222671.26
н8	464261.11	1222674.63
н9	464261.97	1222674.46

Условные обозначения:

Масштаб 1:1000

:ЗУ1	- Условный номер обозначения образуемого земельного участка		- территориальная зона П2
• н1	- Обозначение характерной точки границы образуемого земельного участка		- территориальная зона Ж4
—	- граница кадастрового квартала		- территориальная зона Н
—	- граница земельного участка, установленная в соответствии с федеральным законом, включенная в ГКН		
—	- вновь образованная часть границы, сведения о которой достаточны для определения её местоположения		
67:27:0013877-	номер кадастрового квартала		

