



АДМИНИСТРАЦИЯ ГОРОДА СМОЛЕНСКА

ПОСТАНОВЛЕНИЕ

от 31.01.2017 № 335-адм

О предварительном согласовании предоставления в аренду земельных участков

В соответствии с Земельным кодексом Российской Федерации, приказом Минэкономразвития России от 01.09.2014 № 540 «Об утверждении классификатора видов разрешенного использования земельных участков», решением 41-й сессии Смоленского городского Совета III созыва от 28.02.2007 № 490 «Об утверждении Правил землепользования и застройки города Смоленска», решением 69-й сессии Смоленского городского Совета IV созыва от 20.02.2015 № 1323 «Об определении уполномоченного органа на распоряжение земельными участками, государственная собственность на которые не разграничена, на территории города Смоленска», на основании заявления АО «Газпром газораспределение Смоленск» от 14.11.2016 № ис-1-8/2592, руководствуясь Уставом города Смоленска,

Администрация города Смоленска п о с т а н о в л я е т:

1. Предварительно согласовать акционерному обществу «Газпром газораспределение Смоленск» (ОГРН 1026701455329, ИНН 6731011930, юридический адрес: Российская Федерация, Смоленская область, город Смоленск, Трамвайный проезд, дом 10) предоставление в аренду:

- земельного участка, расположенного по адресу (иное описание местоположение): Российская Федерация, Смоленская область, город Смоленск, улица Большая Краснофлотская, возле дома 32в, площадью 1 м² с кадастровым номером 67:27:0020117:ЗУ1, относящегося к категории земель населенных пунктов, находящегося в территориальной зоне Ж1 (зона застройки индивидуальными (одноквартирными) жилыми домами коттеджного типа и жилыми домами блокированного типа, с включением объектов социально-культурного и коммунально-бытового назначения, связанных с проживанием граждан, а также объектов инженерной инфраструктуры), с разрешенным видом использования – коммунальное обслуживание;

- земельного участка, расположенного по адресу (иное описание местоположение): Российская Федерация, Смоленская область, город Смоленск, улица Большая Краснофлотская, возле дома 32в, площадью 1 м² с кадастровым номером 67:27:0020117:ЗУ1, относящегося к категории земель населенных пунктов, находящегося в территориальной зоне Ж1 (зона застройки индивидуальными (одноквартирными) жилыми домами коттеджного типа и жилыми домами блокированного типа, с включением объектов социально-культурного и коммунально-бытового назначения, связанных с проживанием граждан, а также объектов инженерной инфраструктуры), с разрешенным видом использования – коммунальное обслуживание;

- земельного участка, расположенного по адресу (иное описание местоположение): Российская Федерация, Смоленская область, город Смоленск, улица Пионерская, возле дома 20, площадью 4 м² с кадастровым номером 67:27:0020219:ЗУ1, относящегося к категории земель населенных пунктов, находящегося в территориальной зоне Ж1 (зона застройки индивидуальными (одноквартирными) жилыми домами коттеджного типа и жилыми домами блокированного типа, с включением объектов социально-культурного и коммунально-бытового назначения, связанных с проживанием граждан, а также объектов инженерной инфраструктуры), с разрешенным видом использования – коммунальное обслуживание;

- земельного участка, расположенного по адресу (иное описание местоположение): Российская Федерация, Смоленская область, город Смоленск, улица Багратиона, около дома 54, площадью 1 м² с кадастровым номером 67:27:0020214:ЗУ1, относящегося к категории земель населенных пунктов, находящегося в территориальной зоне Ж1 (зона застройки индивидуальными (одноквартирными) жилыми домами коттеджного типа и жилыми домами блокированного типа, с включением объектов социально-культурного и коммунально-бытового назначения, связанных с проживанием граждан, а также объектов инженерной инфраструктуры), с разрешенным видом использования – коммунальное обслуживание;

- земельного участка, расположенного по адресу (иное описание местоположение): Российская Федерация, Смоленская область, город Смоленск, 4-й Краснофлотский переулок, около дома 17, площадью 1 м² с кадастровым номером 67:27:0020426:ЗУ1, относящегося к категории земель населенных пунктов, находящегося в территориальной зоне Ж1 (зона застройки индивидуальными (одноквартирными) жилыми домами коттеджного типа и жилыми домами блокированного типа, с включением объектов социально-культурного и коммунально-бытового назначения, связанных с проживанием граждан, а также объектов инженерной инфраструктуры), с разрешенным видом использования – коммунальное обслуживание.

2. Утвердить прилагаемые схемы расположения земельных участков на кадастровом плане территории, указанных в пункте 1 настоящего постановления.

3. АО «Газпром газораспределение Смоленск» обеспечить проведение работ по образованию земельных участков, указанных в пункте 1 настоящего

постановления, в соответствии со схемами расположения земельных участков на кадастровом плане территории.

4. Предоставить АО «Газпром газораспределение Смоленск» право обращаться без доверенности в орган кадастрового учета с заявлением об осуществлении государственного кадастрового учета земельных участков, указанных в пункте 1 настоящего постановления.

5. Комитету по информационным ресурсам и телекоммуникациям Администрации города Смоленска разместить настоящее постановление на сайте Администрации города Смоленска.

Глава города Смоленска

В.А. Соваренко

Утверждена

Постановлением Администрации
города Смоленск

№ 335-агм от " 31 " 01 2018 г.

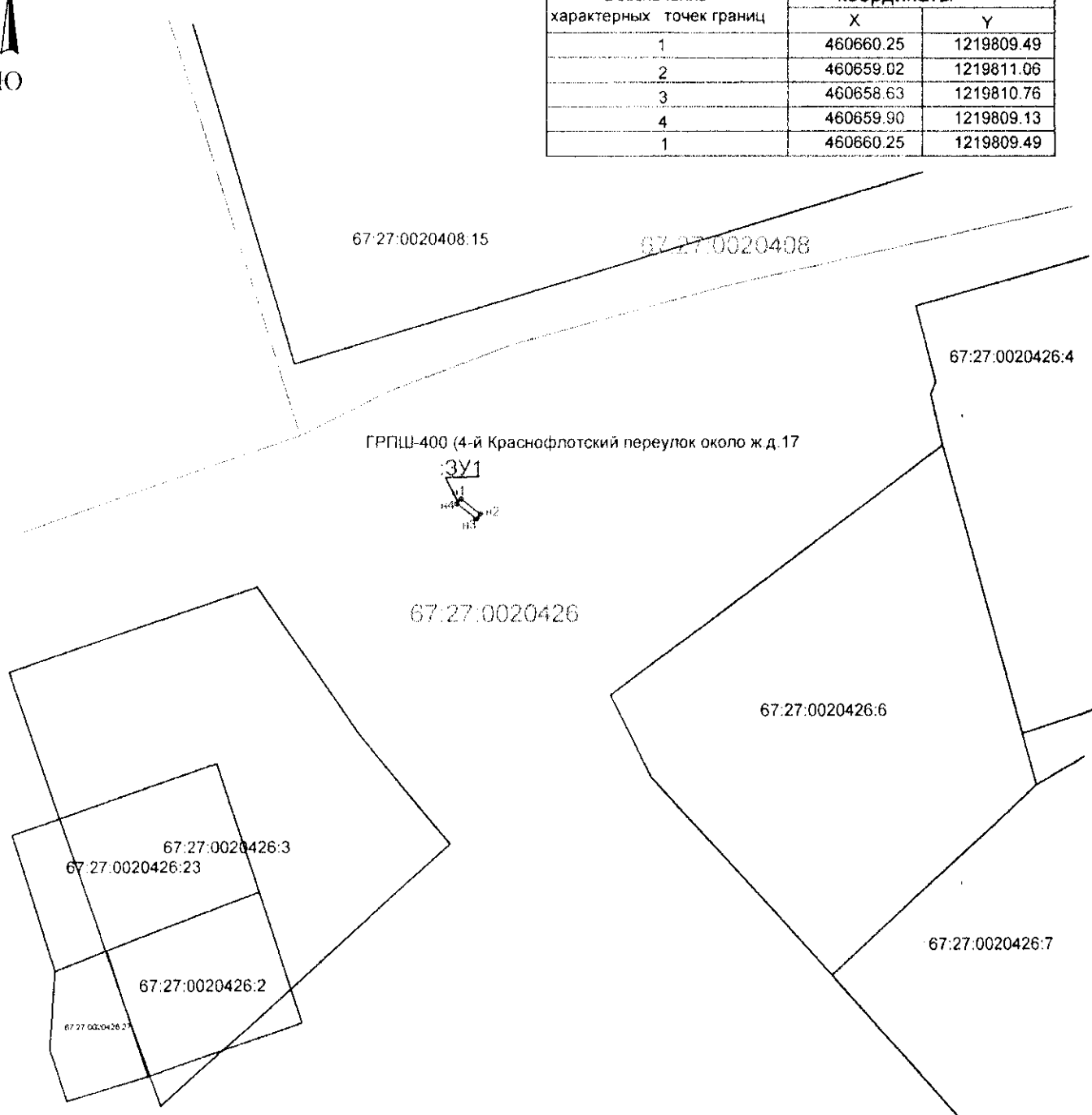


СХЕМА РАСПОЛОЖЕНИЯ ЗЕМЕЛЬНЫХ УЧАСТКОВ
НА КАДАСТРОВОМ ПЛАНЕ (КАРТЕ) ТЕРРИТОРИИ

Каталог координат :ЗУ1

Площадь участка :ЗУ1 - 1 кв.м

Обозначение характерных точек границ	координаты	
	X	Y
1	460660.25	1219809.49
2	460659.02	1219811.06
3	460658.63	1219810.76
4	460659.90	1219809.13
1	460660.25	1219809.49



Условные обозначения

- - граница образуемого земельного участка
- - граница кадастрового квартала
- - граница земельного участка установленная в соответствии с федеральным законодательством включенная в ГКН и не изменяемая при проведении кадастровых работ

Масштаб 1:500

Утверждена

Постановлением Администрации
города Смоленск

№ 335-агм от " 31 " 01 2017 г.

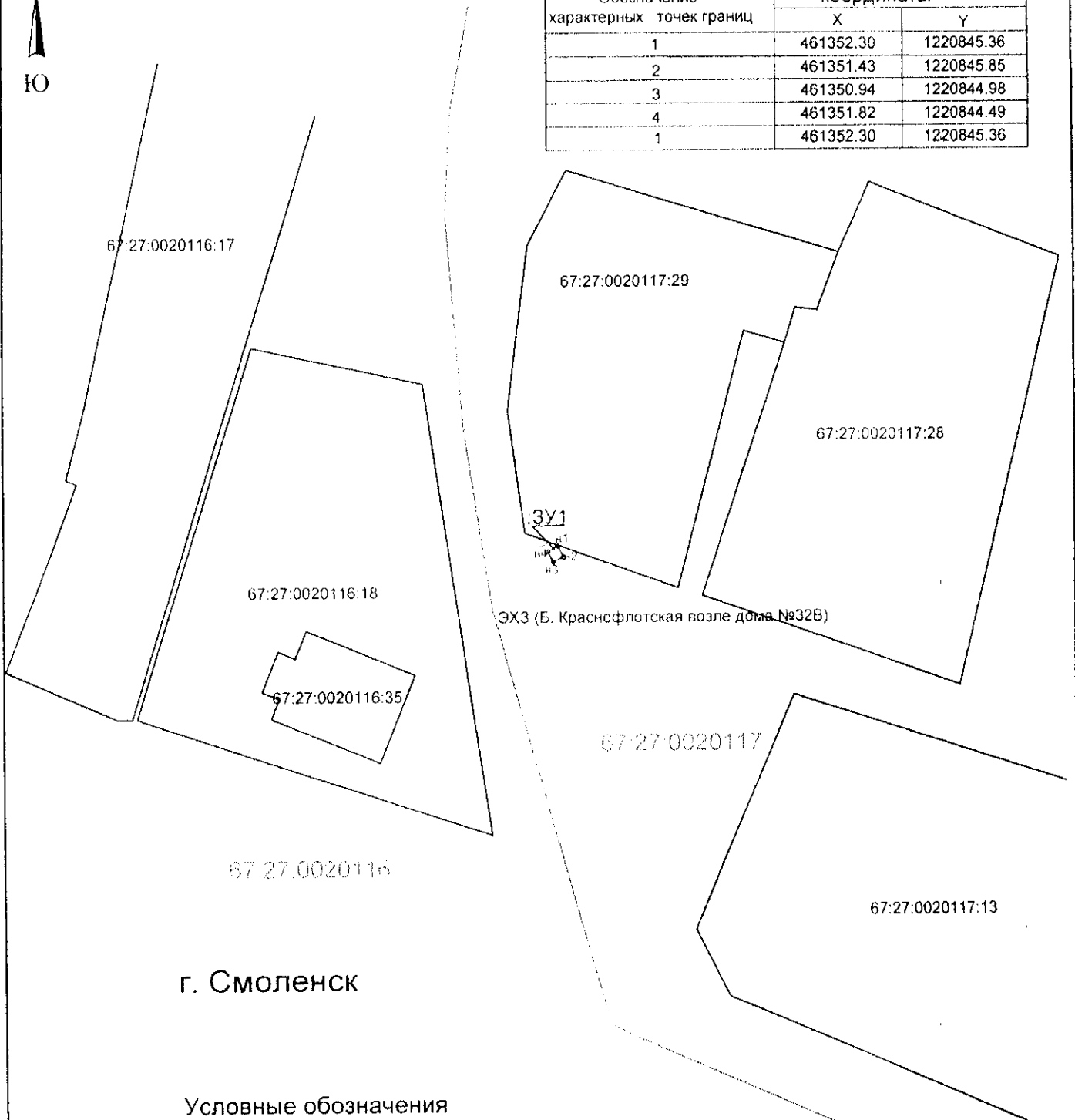
СХЕМА РАСПОЛОЖЕНИЯ ЗЕМЕЛЬНЫХ УЧАСТКОВ НА КАДАСТРОВОМ ПЛАНЕ (КАРТЕ) ТЕРРИТОРИИ

Каталог координат :ЗУ1

Площадь участка: :ЗУ1 - 1 кв.м



Обозначение характерных точек границ	координаты	
	X	Y
1	461352.30	1220845.36
2	461351.43	1220845.85
3	461350.94	1220844.98
4	461351.82	1220844.49
1	461352.30	1220845.36



г. Смоленск

Условные обозначения

- - граница образуемого земельного участка
- - граница кадастрового квартала
- - граница земельного участка установленная в соответствии с федеральным законодательством включенная в ГКН и не изменяемая при проведении кадастровых работ

Масштаб 1:500

Утверждена

Постановлением Администрации
города Смоленск

№ 335-од/17 от " 31 " 01 2017 г.

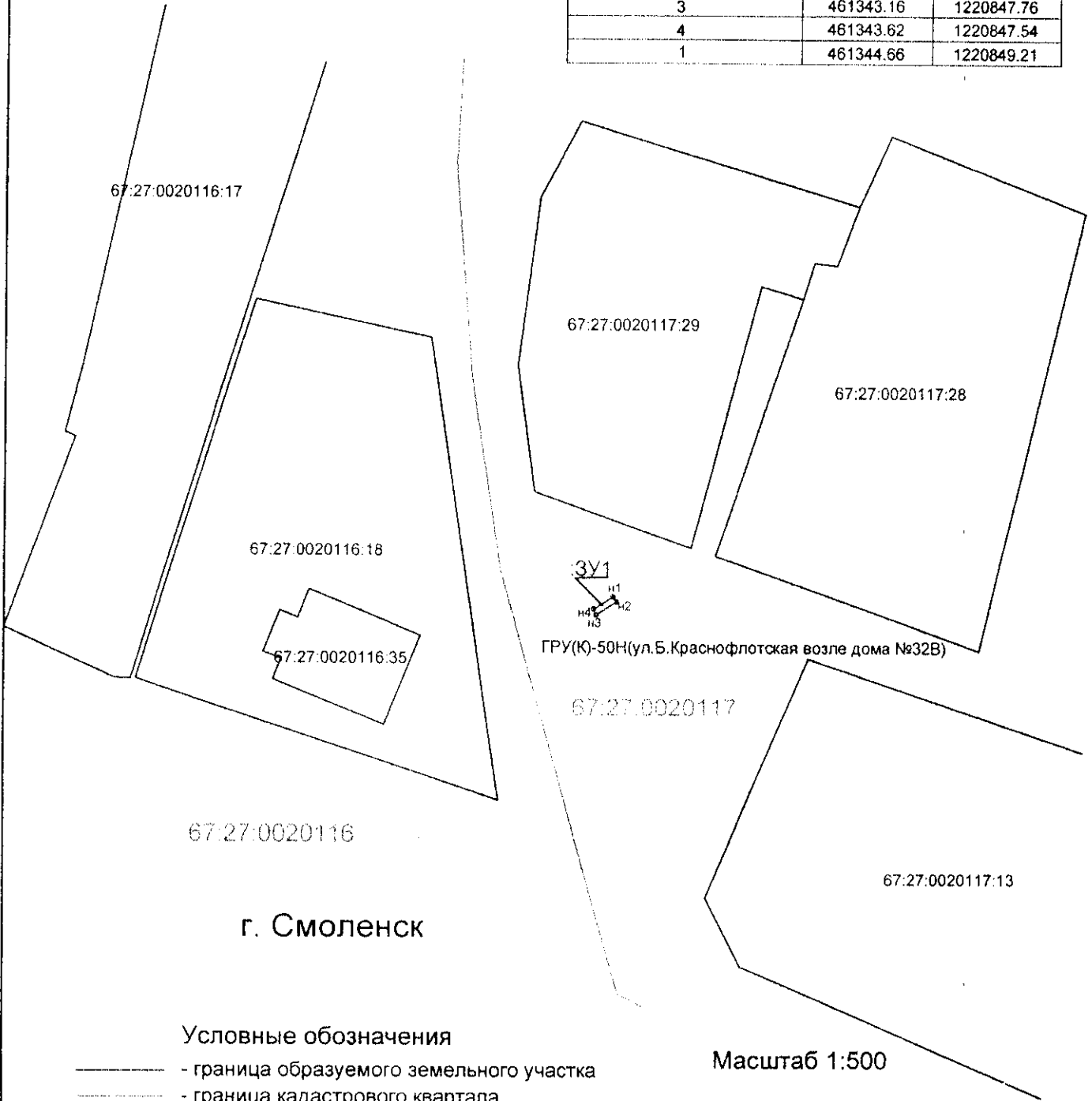
СХЕМА РАСПОЛОЖЕНИЯ ЗЕМЕЛЬНЫХ УЧАСТКОВ НА КАДАСТРОВОМ ПЛАНЕ (КАРТЕ) ТЕРРИТОРИИ

Площадь участка: :ЗУ1 - 1 кв.м

Каталог координат :ЗУ1



Обозначение характерных точек границ	координаты	
	X	Y
1	461344.66	1220849.21
2	461344.23	1220849.48
3	461343.16	1220847.76
4	461343.62	1220847.54
1	461344.66	1220849.21



67:27:0020116

г. Смоленск

Условные обозначения

- граница образуемого земельного участка
- граница кадастрового квартала
- граница земельного участка установленная в соответствии с федеральным

законодательством включенная в ГКН и не изменяемая при проведении кадастровых работ

Масштаб 1:500

Утверждена

Постановлением Администрации

города Смоленск

№ 335-адм от " 31 " 01 2017 г.

СХЕМА РАСПОЛОЖЕНИЯ ЗЕМЕЛЬНЫХ УЧАСТКОВ

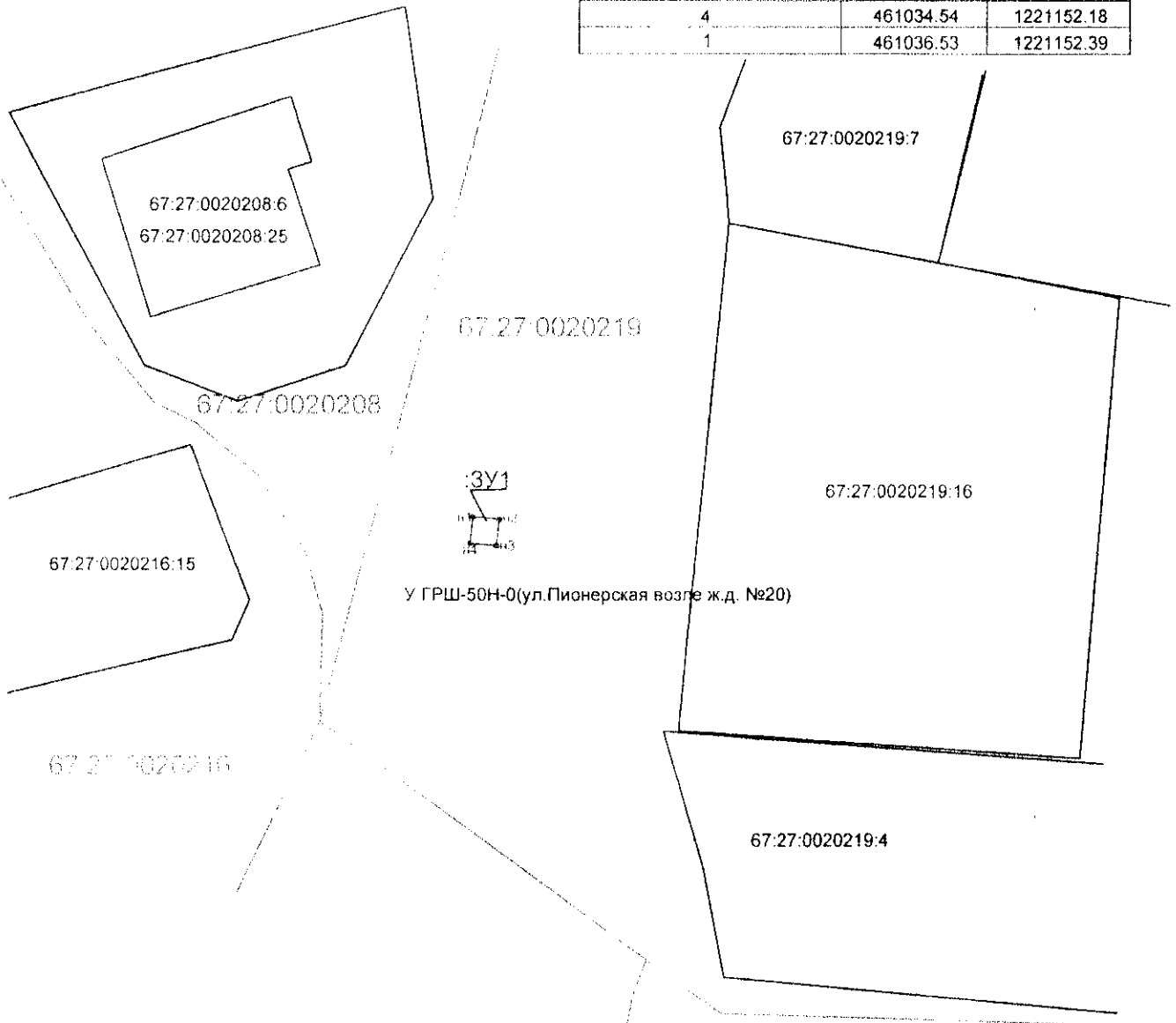
НА КАДАСТРОВОМ ПЛАНЕ (КАРТЕ) ТЕРРИТОРИИ

Каталог координат :ЗУ1

Площадь участка: :ЗУ1 - 4 кв. м



Обозначение характерных точек границ	координаты	
	X	Y
1	461036.53	1221152.39
2	461036.37	1221154.38
3	461034.38	1221154.17
4	461034.54	1221152.18
1	461036.53	1221152.39



ЗУ1
У ГРШ-50Н-0(ул.Пионерская возле ж.д. №20)

г. Смоленск

Условные обозначения

- граница образуемого земельного участка
- граница кадастрового квартала
- граница земельного участка установленная в соответствии с законодательством включенная в ГКН и не изменяемая при проведении кадастровых работ

Масштаб 1:1000

Утверждена

Постановлением Администрации
города Смоленск

№ 335-аг/17 от " 31 " 01 2017 г.

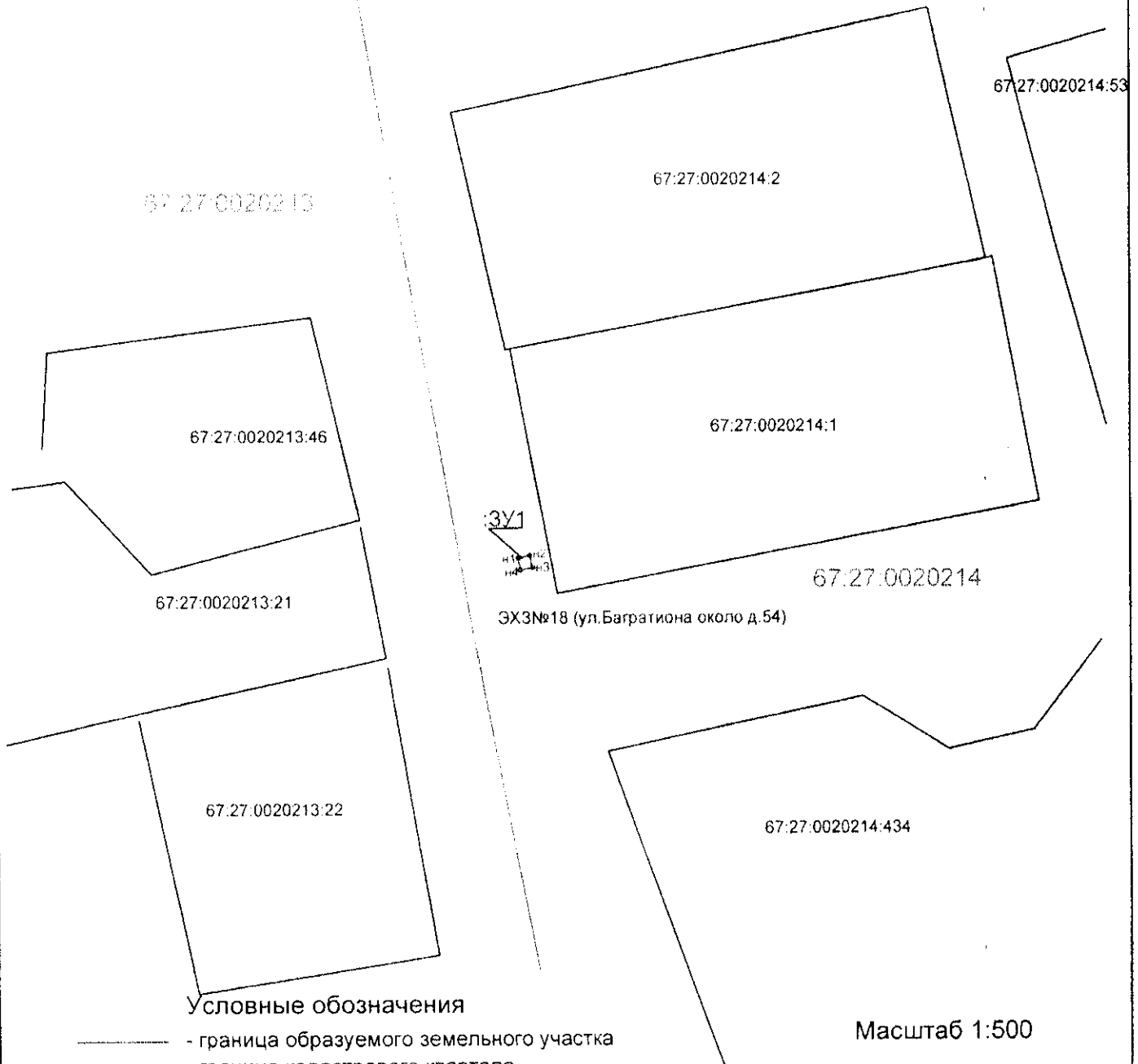
СХЕМА РАСПОЛОЖЕНИЯ ЗЕМЕЛЬНЫХ УЧАСТКОВ НА КАДАСТРОВОМ ПЛАНЕ (КАРТЕ) ТЕРРИТОРИИ

Каталог координат :ЗУ1

Площадь участка: :ЗУ1 - 1 кв.м



Обозначение характерных точек границ	координаты	
	X	Y
1	460893.73	1220418.47
2	460893.93	1220419.45
3	460892.96	1220419.67
4	460892.75	1220418.69
1	460893.73	1220418.47



Условные обозначения

- граница образуемого земельного участка
- граница кадастрового квартала
- граница земельного участка установленная в соответствии с федеральным законодательством включенная в ГКН и не изменяемая при проведении кадастровых работ

Масштаб 1:500