



## АДМИНИСТРАЦИЯ ГОРОДА СМОЛЕНСКА

# ПОСТАНОВЛЕНИЕ

от 09.01.2017 № 10-адм

О предварительном согласовании предоставления в аренду земельных участков

В соответствии с Земельным кодексом Российской Федерации, приказом Минэкономразвития России от 01.09.2014 № 540 «Об утверждении классификатора видов разрешенного использования земельных участков», решением 41-й сессии Смоленского городского Совета III созыва от 28.02.2007 № 490 «Об утверждении Правил землепользования и застройки города Смоленска», решением 69-й сессии Смоленского городского Совета IV созыва от 20.02.2015 № 1323 «Об определении уполномоченного органа на распоряжение земельными участками, государственная собственность на которые не разграничена, на территории города Смоленска», на основании заявления АО «Газпром газораспределение Смоленск» от 14.11.2016 № ис-1-8/2591, руководствуясь Уставом города Смоленска,

Администрация города Смоленска п о с т а н о в л я е т:

1. Предварительно согласовать акционерному обществу «Газпром газораспределение Смоленск» (ОГРН 1026701455329, ИНН 6731011930, юридический адрес: Российская Федерация, Смоленская область, город Смоленск, Трамвайный проезд, дом 10) предоставление в аренду:

- земельного участка, расположенного по адресу: Российская Федерация, Смоленская область, город Смоленск, Витебское шоссе, около дома 56, площадью 10 м<sup>2</sup> с кадастровым номером 67:27:0013433:ЗУ1, относящегося к категории земель населенных пунктов, находящегося на нерегламентируемой территории, с разрешенным видом использования – коммунальное обслуживание;

- земельного участка, расположенного по адресу: Российская Федерация, Смоленская область, город Смоленск, улица Ударников, площадью 1 м<sup>2</sup> с кадастровым номером 67:27:0013433:ЗУ1, относящегося к категории земель населенных пунктов, находящегося на нерегламентируемой территории, с разрешенным видом использования – коммунальное обслуживание;

- земельного участка, расположенного по адресу: Российская Федерация, Смоленская область, город Смоленск, 4-й Мопровский переулок, около дома 6, площадью 6 м<sup>2</sup> с кадастровым номером 67:27:0012807:3У1, относящегося к категории земель населенных пунктов, находящегося в территориальной зоне Ж4 (зона застройки жилыми домами смешанной этажности, с включением объектов социально-культурного и коммунально-бытового назначения, связанных с проживанием граждан, а также объектов инженерной инфраструктуры), с разрешенным видом использования – коммунальное обслуживание;

- земельного участка, расположенного по адресу: Российская Федерация, Смоленская область, город Смоленск, 4-й Мопровский переулок, около дома 12а, площадью 1 м<sup>2</sup> с кадастровым номером 67:27:0012807:3У2, относящегося к категории земель населенных пунктов, находящегося в территориальной зоне Ж1 (зона застройки индивидуальными (одноквартирными) жилыми домами коттеджного типа и жилыми домами блокированного типа, с включением объектов социально-культурного и коммунально-бытового назначения, связанных с проживанием граждан, а также объектов инженерной инфраструктуры), с разрешенным видом использования – коммунальное обслуживание.

2. Утвердить прилагаемые схемы расположения земельных участков на кадастровом плане территории, указанных в пункте 1 настоящего постановления.

3. АО «Газпром газораспределение Смоленск» обеспечить проведение работ по образованию земельных участков, указанных в пункте 1 настоящего постановления, в соответствии со схемами расположения земельных участков на кадастровом плане территории.

4. Предоставить АО «Газпром газораспределение Смоленск» право обращаться без доверенности в орган кадастрового учета с заявлением об осуществлении государственного кадастрового учета земельных участков, указанных в пункте 1 настоящего постановления.

5. Комитету по информационным ресурсам и телекоммуникациям Администрации города Смоленска разместить настоящее постановление на сайте Администрации города Смоленска.

Глава города Смоленска

В.А. Соваренко

Утверждена

Постановлением Администрации

города Смоленск

№10-а/м от "09" 01 2017 г.

СХЕМА РАСПОЛОЖЕНИЯ ЗЕМЕЛЬНЫХ УЧАСТКОВ

НА КАДАСТРОВОМ ПЛАНЕ (КАРТЕ) ТЕРРИТОРИИ

Каталог координат ЗУ1

Площадь участка: :ЗУ1 - 10 кв.м



Обозначение характерных точек границ	КОординаты	
	X	Y
1	462135.88	1220669.82
2	462136.16	1220671.80
3	462131.22	1220672.55
4	462130.94	1220670.57
1	462135.88	1220669.82



г. Смоленск

Условные обозначения

- - граница образуемого земельного участка
  - - граница кадастрового квартала
  - - граница земельного участка, установленная в соответствии с федеральным законодательством, включенная в ГКН и не изменяемая при проведении кадастровых работ
- 67:27:0014030 - номер кадастрового квартала  
:ЗУ1 - номер образуемого земельного участка  
67:03:0750104:210 - номер земельного участка сведения о котором содержатся в ГКН.  
012 - характерная новая точка границ образуемого земельного участка

Масштаб 1:1000

Утверждена

Постановлением Администрации  
города Смоленск

№ 0-а/н от "09" 01 2017 г.

СХЕМА РАСПОЛОЖЕНИЯ ЗЕМЕЛЬНЫХ УЧАСТКОВ

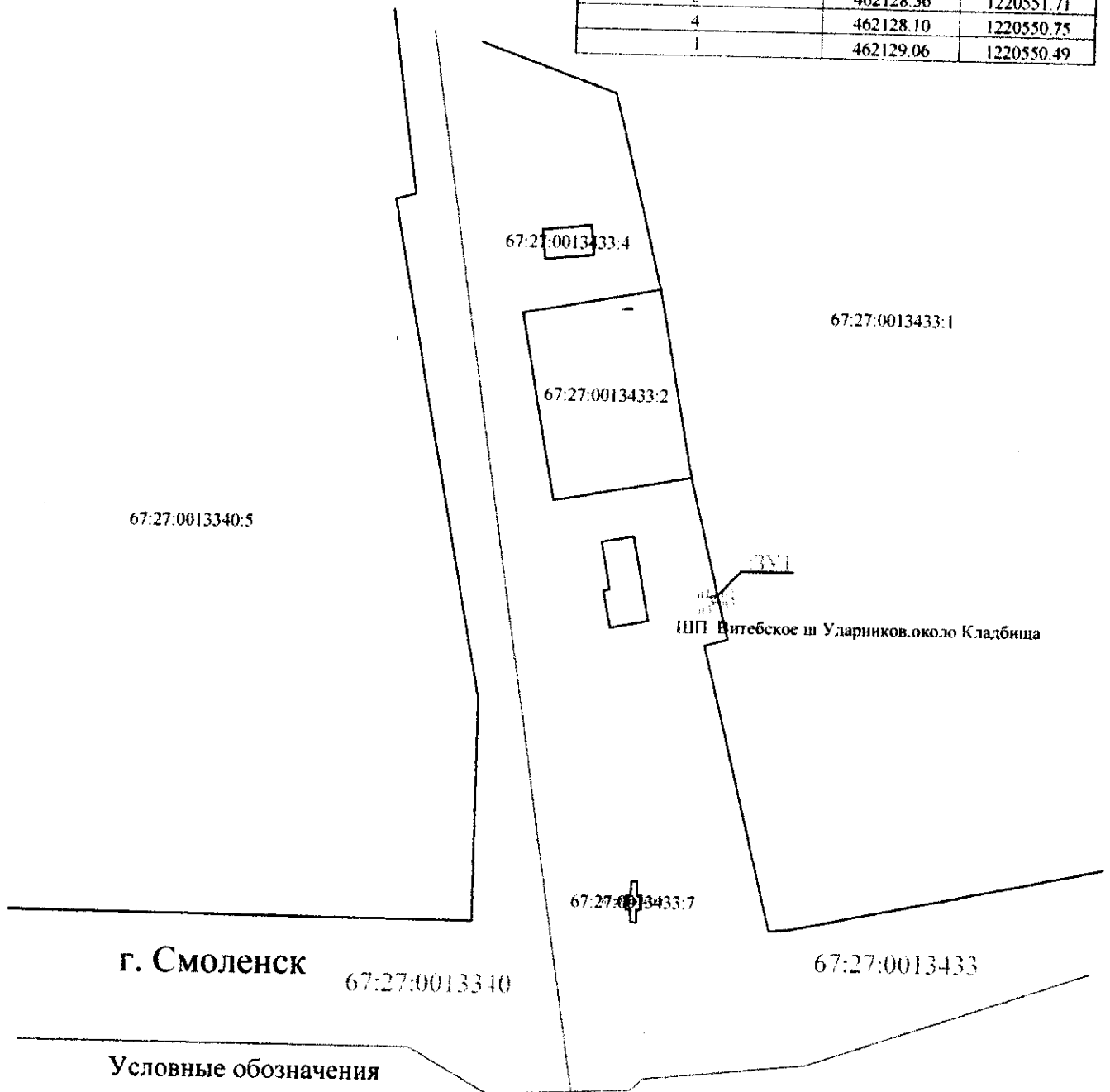
НА КАДАСТРОВОМ ПЛАНЕ (КАРТЕ) ТЕРРИТОРИИ

Каталог координат ЗУ1

Площадь участка: :ЗУ1 - 1 кв.м



Обозначение характерных точек границ	координаты	
	X	Y
1	462129.06	1220550.49
2	462129.34	1220551.47
3	462128.36	1220551.71
4	462128.10	1220550.75
1	462129.06	1220550.49



Условные обозначения

- граница образуемого земельного участка
- граница кадастрового квартала
- граница земельного участка, установленная в соответствии с федеральным законодательством, включенная в ГКН и не изменяемая при проведении кадастровых работ

Масштаб 1:1000

- 67:27:0014030 - номер кадастрового квартала
- :ЗУ1 - номер образуемого земельного участка
- 67:03:0750104:210 - номер земельного участка сведения о котором содержатся в ГКН.
- н2 - характерная новая точка границ образуемого земельного участка

Утверждена

Постановлением Администрации  
города Смоленск

№ 0-адм. от " 09 " 01 2017 г.

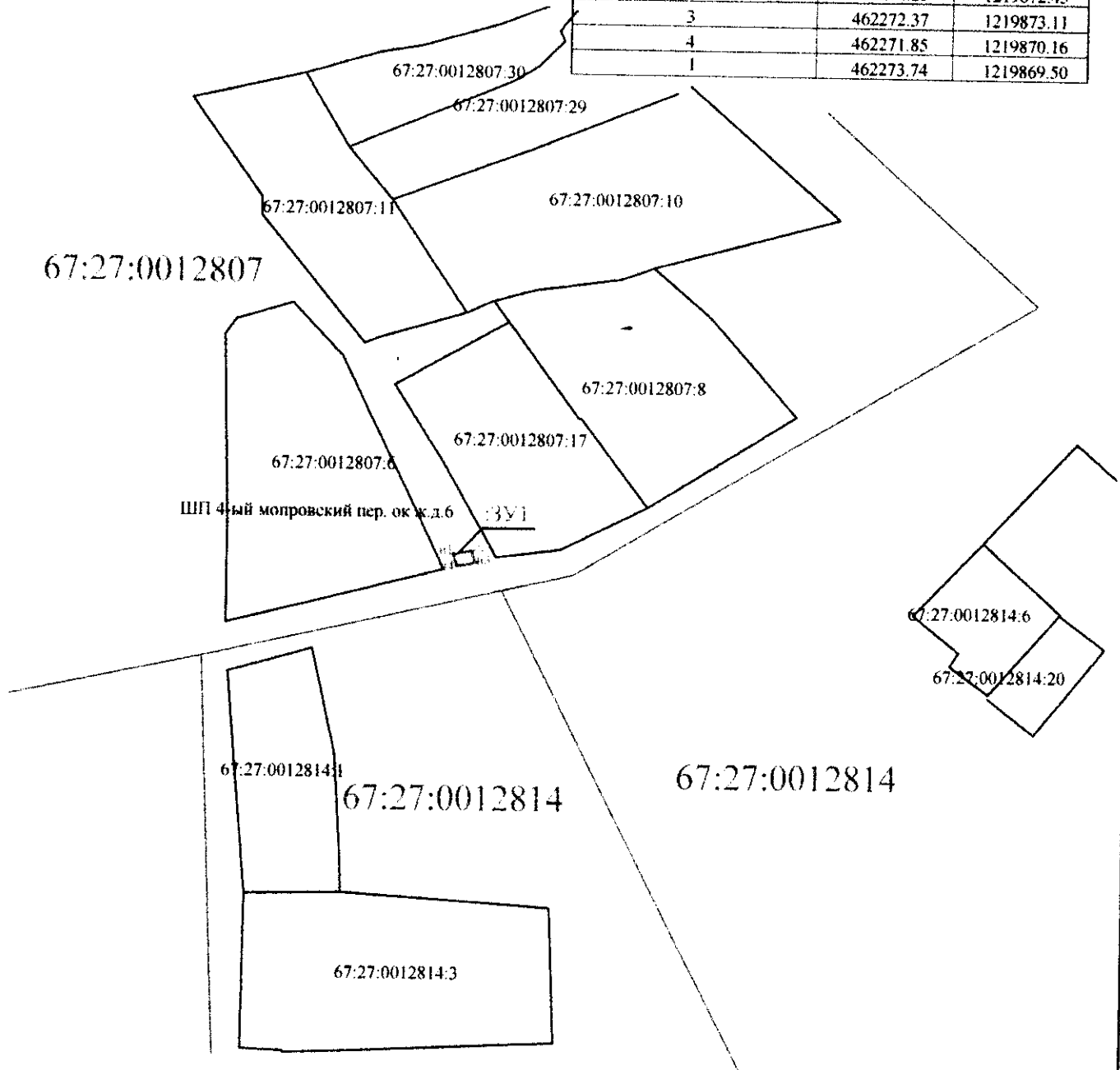
СХЕМА РАСПОЛОЖЕНИЯ ЗЕМЕЛЬНЫХ УЧАСТКОВ  
НА КАДАСТРОВОМ ПЛАНЕ (КАРТЕ) ТЕРРИТОРИИ

Площадь участка: :ЗУ1 - 6кв.м

Каталог координат ЗУ1



Обозначение характерных точек границ	координаты	
	X	Y
1	462273.74	1219869.50
2	462274.25	1219872.45
3	462272.37	1219873.11
4	462271.85	1219870.16
1	462273.74	1219869.50



Условные обозначения

- - граница образуемого земельного участка
- - граница кадастрового квартала
- - граница земельного участка, установленная в соответствии с федеральным законодательством, включенная в ГКН и не изменяемая при проведении кадастровых работ

Масштаб 1:1000

- 67:27:0014030 - номер кадастрового квартала
- :ЗУ1 - номер образуемого земельного участка
- 67:03:0750104:210 - номер земельного участка сведения о котором содержатся в ГКН.
- <sub>н</sub> - характерная новая точка границ образуемого земельного участка

Утверждена

Постановлением Администрации  
города Смоленск

№ 0-адм. от "09" 01 2017 г.

СХЕМА РАСПОЛОЖЕНИЯ ЗЕМЕЛЬНЫХ УЧАСТКОВ

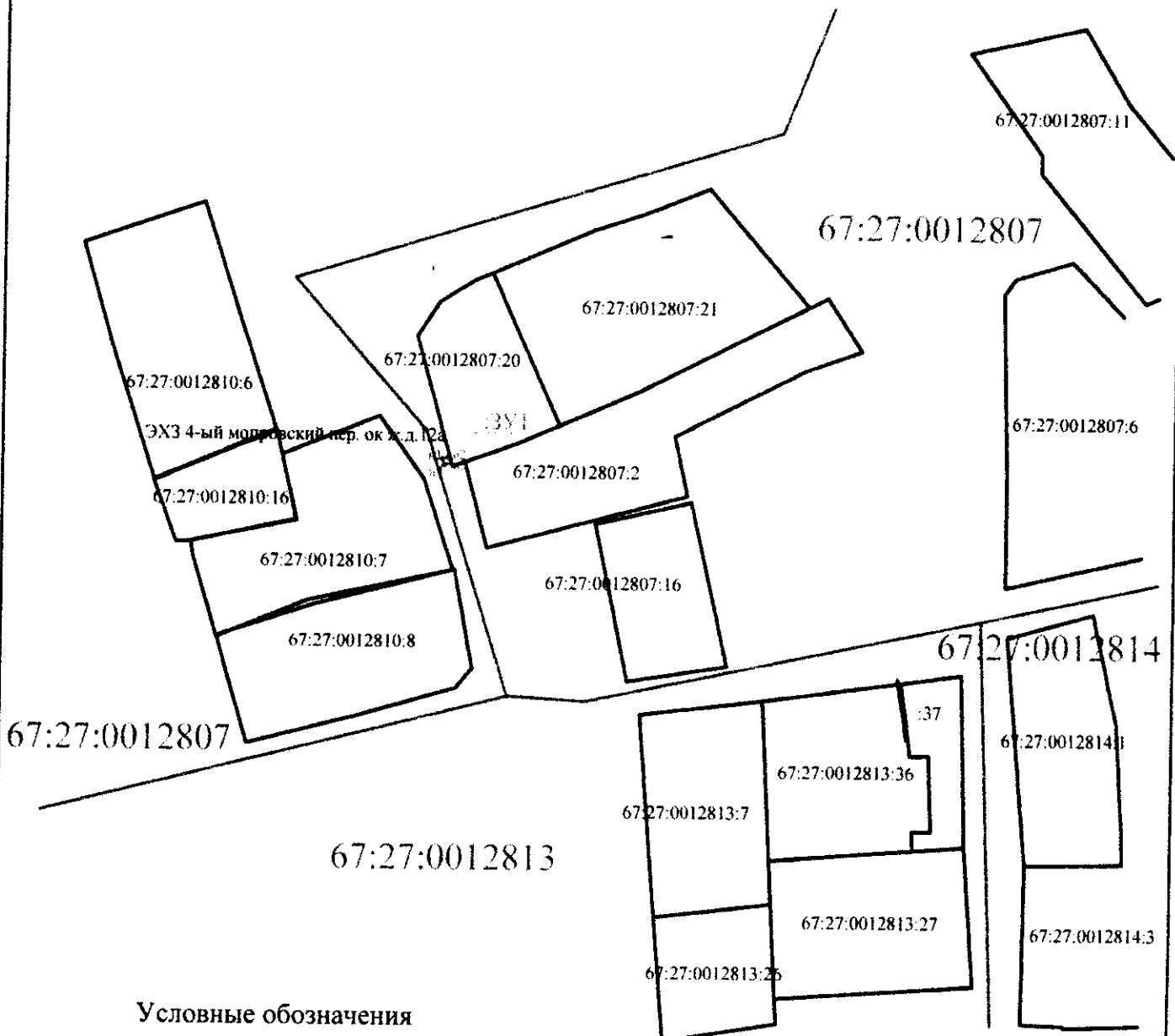
НА КАДАСТРОВОМ ПЛАНЕ (КАРТЕ) ТЕРРИТОРИИ

Каталог координат ЗУ1

Площадь участка: :ЗУ1 - 1 кв.м



Обозначение характерных точек границ	координаты	
	X	Y
1	462281.72	1219744.15
2	462282.05	1219745.09
3	462281.09	1219745.38
4	462280.77	1219744.44
1	462281.72	1219744.15



Условные обозначения

- граница образуемого земельного участка
- граница кадастрового квартала
- граница земельного участка, установленная в соответствии с федеральным законодательством, включенная в ГКН и не изменяемая при проведении кадастровых работ

Масштаб 1:1000

67:27:0014030 - номер кадастрового квартала

:ЗУ1 - номер образуемого земельного участка

67:03:0750104:210 - номер земельного участка сведения о котором содержатся в ГКН.

○и2 - характерная новая точка границ образуемого земельного участка