



АДМИНИСТРАЦИЯ ГОРОДА СМОЛЕНСКА

ПОСТАНОВЛЕНИЕ

от 09.01.2017 № 11-адм

О предварительном согласовании предоставления в аренду земельных участков

В соответствии с Земельным кодексом Российской Федерации, приказом Минэкономразвития России от 01.09.2014 № 540 «Об утверждении классификатора видов разрешенного использования земельных участков», решением 41-й сессии Смоленского городского Совета III созыва от 28.02.2007 № 490 «Об утверждении Правил землепользования и застройки города Смоленска», решением 69-й сессии Смоленского городского Совета IV созыва от 20.02.2015 № 1323 «Об определении уполномоченного органа на распоряжение земельными участками, государственная собственность на которые не разграничена, на территории города Смоленска», на основании заявления АО «Газпром газораспределение Смоленск» от 14.11.2016 № ис-1-8/2590, руководствуясь Уставом города Смоленска,

Администрация города Смоленска п о с т а н о в л я е т:

1. Предварительно согласовать акционерному обществу «Газпром газораспределение Смоленск» (ОГРН 1026701455329, ИНН 6731011930, юридический адрес: Российская Федерация, Смоленская область, город Смоленск, Трамвайный проезд, дом 10) предоставление в аренду:

- земельного участка, расположенного по адресу: Российская Федерация, Смоленская область, город Смоленск, улица Автозаводская, в районе дома 21в, площадью 1 м² с кадастровым номером 67:27:0013877:3У1, относящегося к категории земель населенных пунктов, находящегося в территориальной зоне Ж4 (зона застройки жилыми домами смешанной этажности, с включением объектов социально-культурного и коммунально-бытового назначения, связанных с проживанием граждан, а также объектов инженерной инфраструктуры), с разрешенным видом использования – коммунальное обслуживание;

- земельного участка, расположенного по адресу: Российская Федерация, Смоленская область, город Смоленск, улица 2-я Западная, в районе дома 37, площадью 1 м² с кадастровым номером 67:27:0013928:3У1, относящегося к

категории земель населенных пунктов, находящегося на нерегламентируемой территории, с разрешенным видом использования – коммунальное обслуживание;

- земельного участка, расположенного по адресу: Российская Федерация, Смоленская область, город Смоленск, поселок Вязовенька, в районе дома 15, площадью 10 м² с кадастровым номером 67:27:0014030:ЗУ1, относящегося к категории земель населенных пунктов, находящегося в территориальной зоне Ж1 (зона застройки индивидуальными (одноквартирными) жилыми домами коттеджного типа и жилыми домами блокированного типа, с включением объектов социально-культурного и коммунально-бытового назначения, связанных с проживанием граждан, а также объектов инженерной инфраструктуры), с разрешенным видом использования – коммунальное обслуживание;

- земельного участка, расположенного по адресу: Российская Федерация, Смоленская область, город Смоленск, поселок Вязовенька, в районе дома 1а, площадью 4 м² с кадастровым номером 67:27:0014030:ЗУ1, относящегося к категории земель населенных пунктов, находящегося в территориальной зоне Р1 (зона рекреационно-природных территорий, сохранение существующего природного ландшафта, зеленых массивов, создание на этих условиях комфорта посещения лесных территорий, с включением объектов инженерной инфраструктуры), с разрешенным видом использования – коммунальное обслуживание;

- земельного участка, расположенного по адресу: Российская Федерация, Смоленская область, город Смоленск, улица Старо-Комендантская, возле дома 3, площадью 6 м² с кадастровым номером 67:27:0013204:ЗУ1, относящегося к категории земель населенных пунктов, находящегося в территориальной зоне Ж4 (зона застройки жилыми домами смешанной этажности, с включением объектов социально-культурного и коммунально-бытового назначения, связанных с проживанием граждан, а также объектов инженерной инфраструктуры), с разрешенным видом использования – коммунальное обслуживание;

- земельного участка, расположенного по адресу: Российская Федерация, Смоленская область, город Смоленск, улица Старо-Комендантская, возле дома 5, площадью 1 м² с кадастровым номером 67:27:0013206:ЗУ1, относящегося к категории земель населенных пунктов, находящегося в территориальной зоне П5 (зона размещения производственных объектов V класса санитарной классификации, с включением объектов инженерной инфраструктуры), с разрешенным видом использования – коммунальное обслуживание;

- земельного участка, расположенного по адресу: Российская Федерация, Смоленская область, город Смоленск, улица Свердлова, возле дома 6, площадью 1 м² с кадастровым номером 67:27:0013205:ЗУ1, относящегося к категории земель населенных пунктов, находящегося в территориальной зоне Ж4 (зона застройки жилыми домами смешанной этажности, с включением объектов социально-культурного и коммунально-бытового назначения, связанных с проживанием граждан, а также объектов инженерной инфраструктуры), с разрешенным видом использования – коммунальное обслуживание.

2. Утвердить прилагаемые схемы расположения земельных участков на кадастровом плане территории, указанных в пункте 1 настоящего постановления.

3. АО «Газпром газораспределение Смоленск» обеспечить проведение работ по образованию земельных участков, указанных в пункте 1 настоящего постановления, в соответствии со схемами расположения земельных участков на кадастровом плане территории.

4. Предоставить АО «Газпром газораспределение Смоленск» право обращаться без доверенности в орган кадастрового учета с заявлением об осуществлении государственного кадастрового учета земельных участков, указанных в пункте 1 настоящего постановления.

5. Комитету по информационным ресурсам и телекоммуникациям Администрации города Смоленска разместить настоящее постановление на сайте Администрации города Смоленска.

Глава города Смоленска

В.А. Соваренко

Утверждена

Постановлением Администрации
города Смоленск

№ 11-а/пч от "09" 01 2017 г.

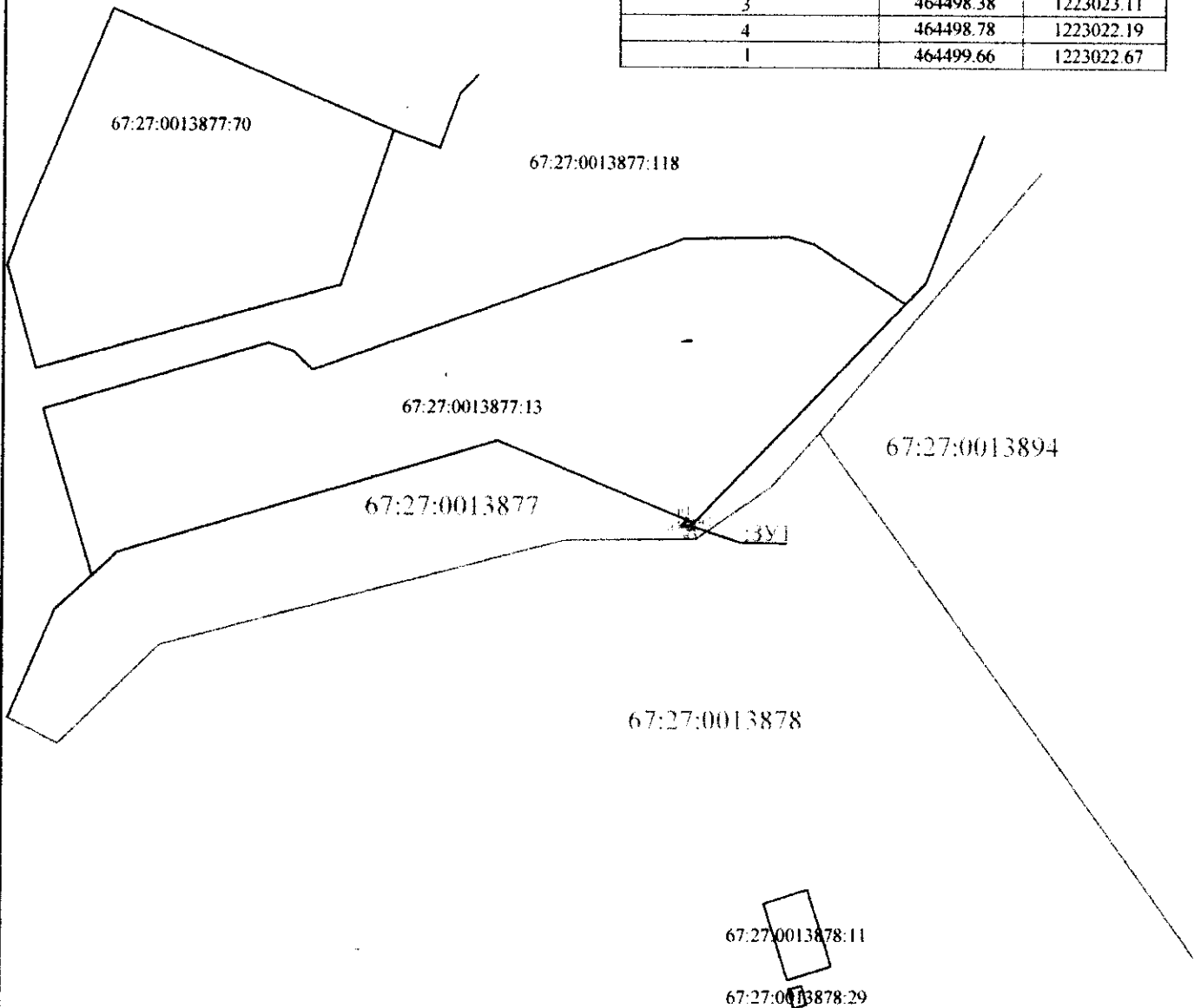
СХЕМА РАСПОЛОЖЕНИЯ ЗЕМЕЛЬНЫХ УЧАСТКОВ
НА КАДАСТРОВОМ ПЛАНЕ (КАРТЕ) ТЕРРИТОРИИ

Каталог координат :ЗУ1

Площадь участка :ЗУ1 - 1 кв.м



Обозначение характерных точек границ	координаты	
	X	Y
1	464499.66	1223022.67
2	464499.26	1223023.59
3	464498.38	1223023.11
4	464498.78	1223022.19
1	464499.66	1223022.67



г. Смоленск

Условные обозначения

- граница образуемого земельного участка
- граница кадастрового квартала
- граница земельного участка, установленная в соответствии с законодательством, включенная в ГКН и не изменяемая при проведении кадастровых работ

Масштаб 1:1000

- 67:27:0014030 - номер кадастрового квартала
- :ЗУ1 - номер образуемого земельного участка
- 67:03:0750104:210 - номер земельного участка сведения о котором содержатся в ГКН.
- °н2 - характерная новая точка границ образуемого земельного участка

Утверждена

Постановлением Администрации

города Смоленск

№1-а/м от "09" 01 2017 г.

СХЕМА РАСПОЛОЖЕНИЯ ЗЕМЕЛЬНЫХ УЧАСТКОВ

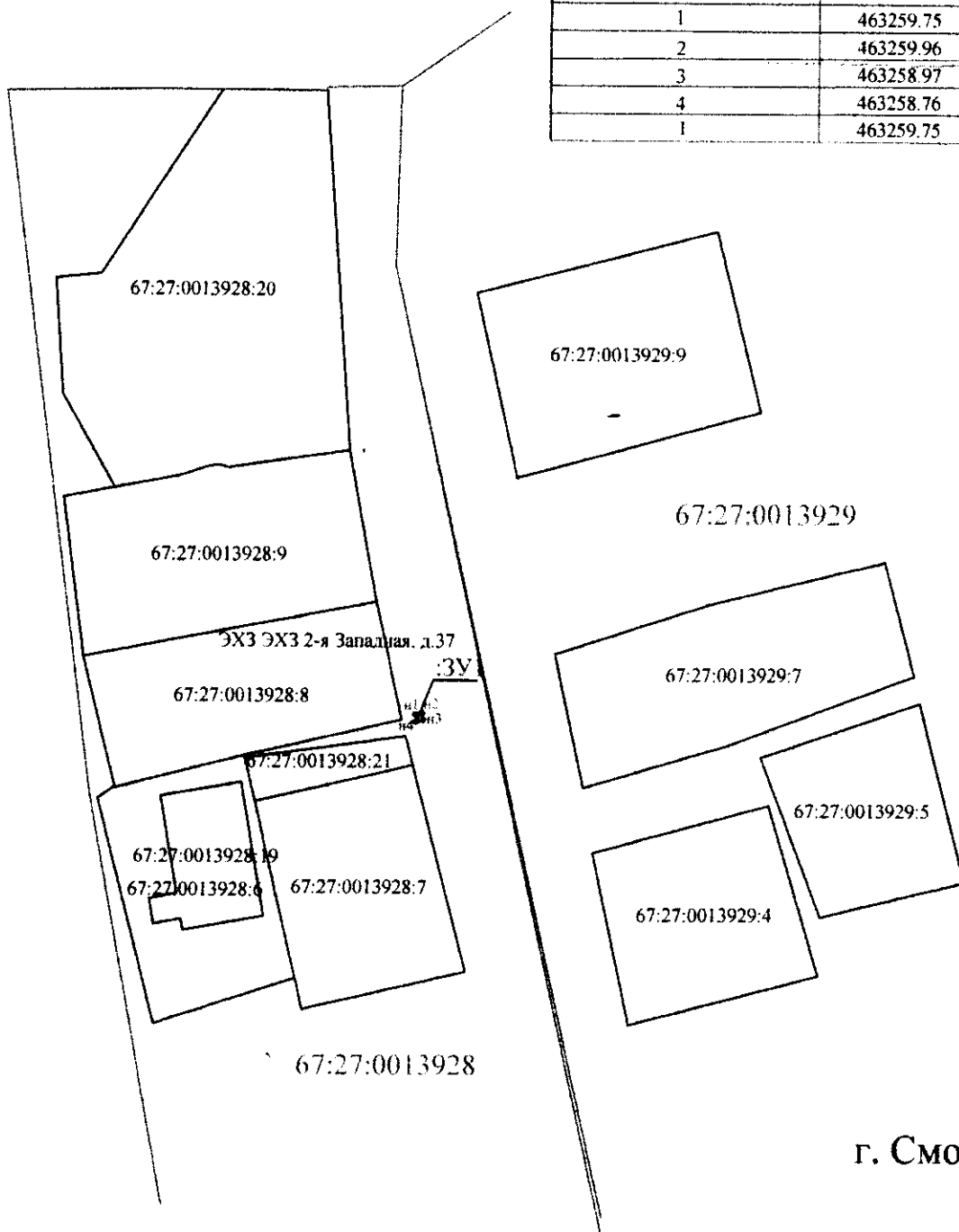
НА КАДАСТРОВОМ ПЛАНЕ (КАРТЕ) ТЕРРИТОРИИ

Каталог координат :ЗУ1

Площадь участка :ЗУ1 - 1 кв.м



Обозначение характерных точек границ	координаты	
	X	Y
1	463259.75	1222562.02
2	463259.96	1222563.00
3	463258.97	1222563.15
4	463258.76	1222562.17
1	463259.75	1222562.02



г. Смоленск

Условные обозначения

- - граница образуемого земельного участка
- - граница кадастрового квартала
- - граница земельного участка, установленная в соответствии с федеральным законодательством, включенная в ГКН и не изменяемая при проведении кадастровых работ
- 67:27:0014030 - номер кадастрового квартала
- :ЗУ1 - номер образуемого земельного участка
- 67:03:0750104:210 - номер земельного участка сведения о котором содержатся в ГКН.
- н2 - характерная новая точка границ образуемого земельного участка

Масштаб 1:1000

Утверждена

Постановлением Администрации

города Смоленск

№ *Н-а/у* от "09" 01 2017 г.

СХЕМА РАСПОЛОЖЕНИЯ ЗЕМЕЛЬНЫХ УЧАСТКОВ

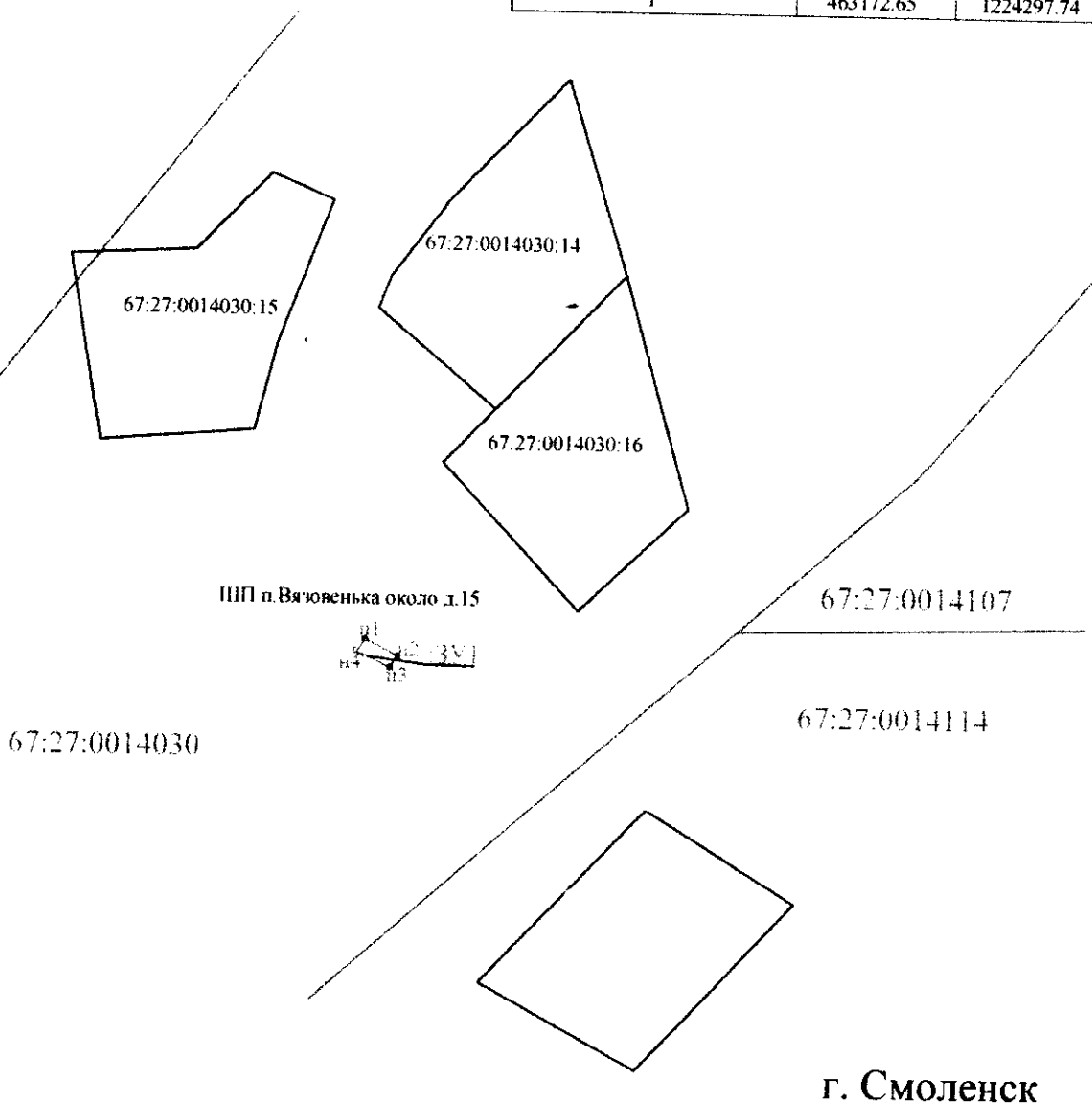
НА КАДАСТРОВОМ ПЛАНЕ (КАРТЕ) ТЕРРИТОРИИ

Площадь участка: :ЗУ1 - 10 кв.м

Каталог координат :ЗУ1



Обозначение характерных точек грани	координаты	
	X	Y
1	463172.65	1224297.74
2	463170.39	1224302.30
3	463168.78	1224301.26
4	463170.86	1224296.66
1	463172.65	1224297.74



Условные обозначения

- - граница образуемого земельного участка
- ===== - граница кадастрового квартала
- ===== - граница земельного участка, установленная в соответствии с

Масштаб 1:1000

67:27:0014030 - номер кадастрового квартала

:ЗУ1 - номер образуемого земельного участка

67:03:0750104:210 - номер земельного участка сведения о котором содержатся в ГКН.

○_{Н2} - характерная новая точка границ образуемого земельного участка

федеральным
законодательством, включенная в ГКН и не изменяемая при проведении кадастровых работ

Утверждена

Постановлением Администрации
города Смоленск

№ 11-а/п от "09" 01 2017 г.

СХЕМА РАСПОЛОЖЕНИЯ ЗЕМЕЛЬНЫХ УЧАСТКОВ

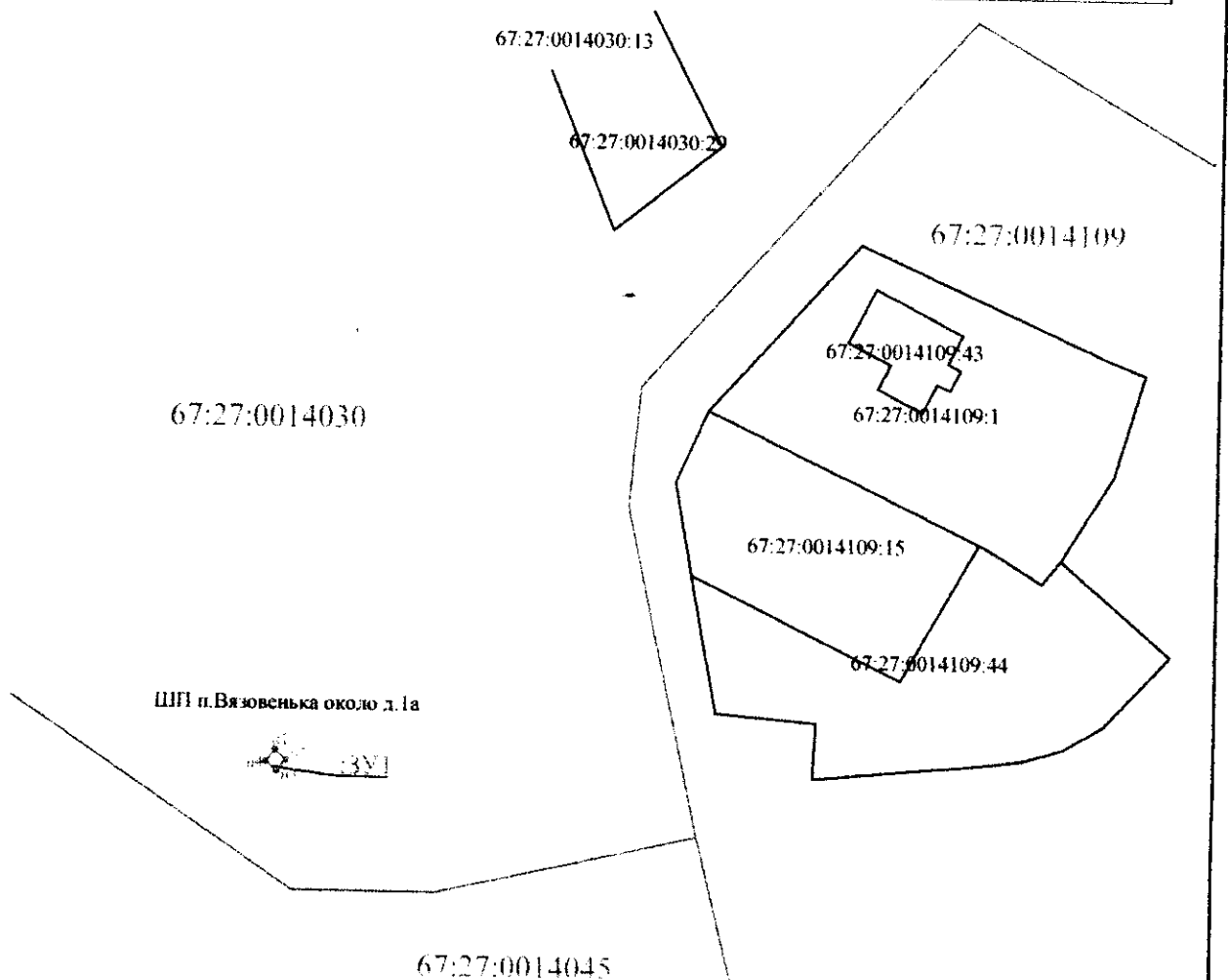
НА КАДАСТРОВОМ ПЛАНЕ (КАРТЕ) ТЕРРИТОРИИ

Каталог координат :ЗУ1

Площадь участка: :ЗУ1 - 4 кв.м



Обозначение характерных точек границ	координаты	
	X	Y
1	462822.82	1224104.84
2	462821.52	1224106.35
3	462819.98	1224105.08
4	462821.28	1224103.56
1	462822.82	1224104.84



г. Смоленск

Условные обозначения

- граница образуемого земельного участка
 - граница кадастрового квартала
 - граница земельного участка, установленная в соответствии с законодательством, включенная в ГКН и не изменяемая при проведении кадастровых работ
- 67:03:0750104 - номер кадастрового квартала
:ЗУ1 - номер образуемого земельного участка
67:03:0750104:210 - номер земельного участка сведения о котором содержатся в ГКН.
○п2 - характерная новая точка границ образуемого земельного участка

Масштаб 1:1000

федеральным

Утверждена

Постановлением Администрации
города Смоленск

№ 11-а/ч от "09" 01 2017г.

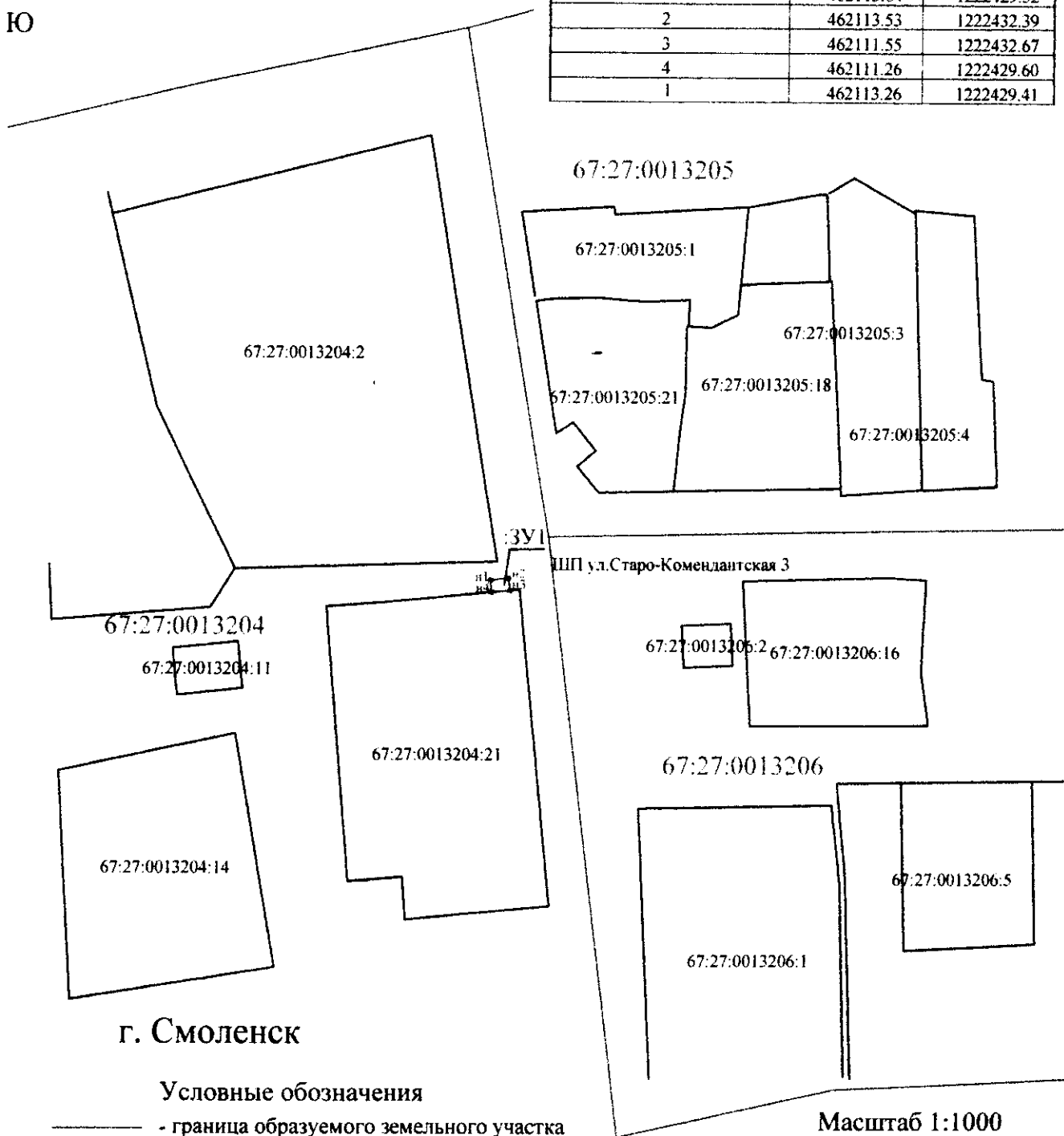
СХЕМА РАСПОЛОЖЕНИЯ ЗЕМЕЛЬНЫХ УЧАСТКОВ
НА КАДАСТРОВОМ ПЛАНЕ (КАРТЕ) ТЕРРИТОРИИ

Площадь участка: :ЗУ1 - 6 кв.м

Каталог координат :ЗУ1



Обозначение характерных точек границ	координаты	
	X	Y
1	462113.64	1222429.52
2	462113.53	1222432.39
3	462111.55	1222432.67
4	462111.26	1222429.60
1	462113.26	1222429.41



г. Смоленск

Условные обозначения

- граница образуемого земельного участка
- граница кадастрового квартала
- граница земельного участка, установленная в соответствии с федеральным законодательством, включенная в ГКН и не изменяемая при проведении кадастровых работ

Масштаб 1:1000

- 67:27:0014030 - номер кадастрового квартала
- :ЗУ1 - номер образуемого земельного участка
- 67:03:0750104:210 - номер земельного участка сведения о котором содержатся в ГКН.
- _{н2} - характерная новая точка границ образуемого земельного участка

Утверждена

Постановлением Администрации
города Смоленск

№ карты от "09" 01 2017 г.

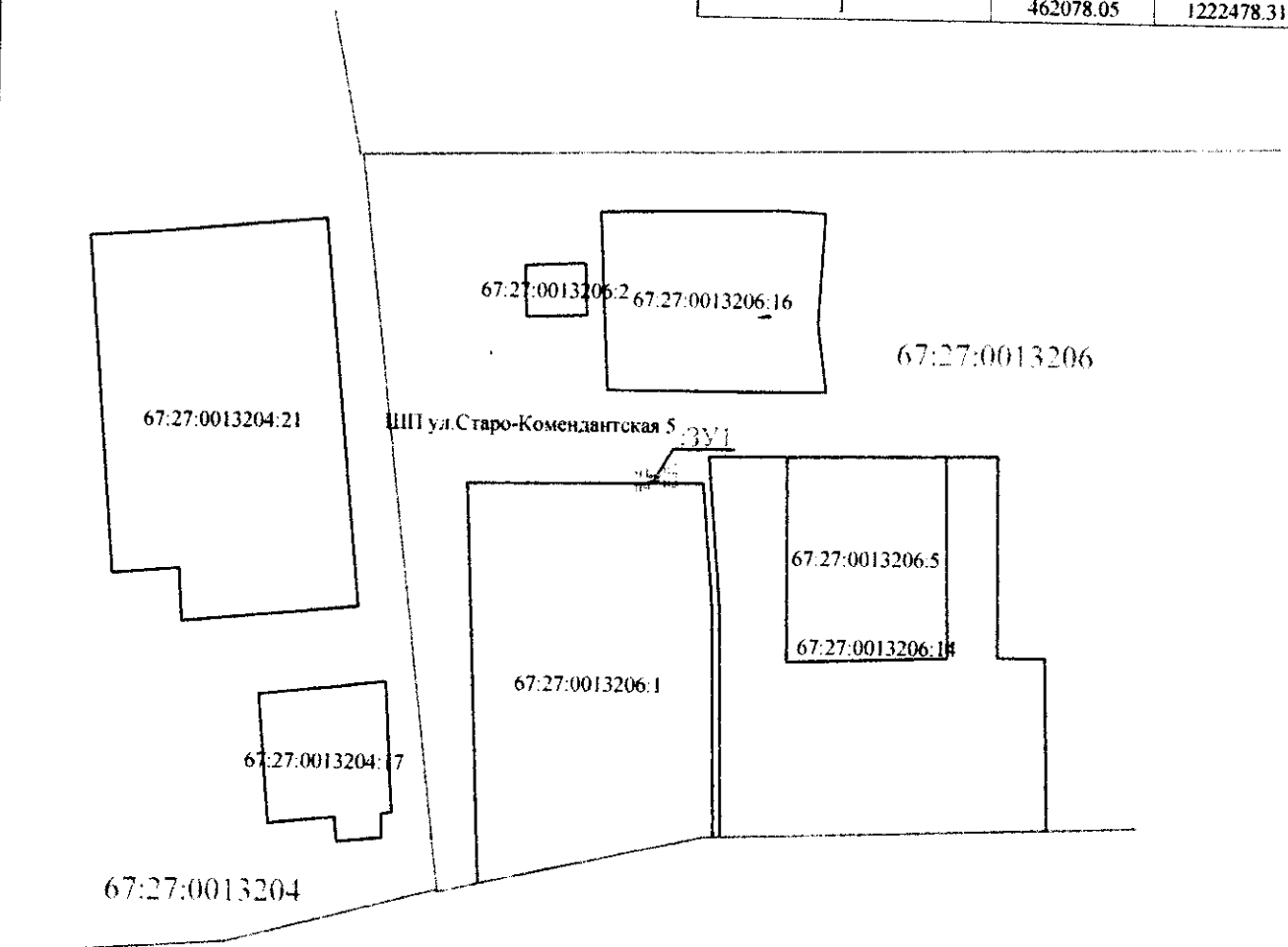
СХЕМА РАСПОЛОЖЕНИЯ ЗЕМЕЛЬНЫХ УЧАСТКОВ
НА КАДАСТРОВОМ ПЛАНЕ (КАРТЕ) ТЕРРИТОРИИ

Площадь участка: :ЗУ1 - 1 кв.м

Каталог координат ЗУ1



Обозначение характерных точек границ	координаты	
	X	Y
1	462078.05	1222478.31
2	462078.18	1222479.30
3	462077.19	1222479.41
4	462077.06	1222478.42
1	462078.05	1222478.31



г. Смоленск

Условные обозначения

- - граница образуемого земельного участка
- ===== - граница кадастрового квартала
- ===== - граница земельного участка, установленная в соответствии с

Масштаб 1:1000

- 67:27:0014030 - номер кадастрового квартала
- :ЗУ1 - номер образуемого земельного участка
- 67:03:0750104:210 - номер земельного участка сведения о котором содержатся в ГКН.
- п2 - характерная новая точка границ образуемого земельного участка

федеральным законодательством, включенная в ГКН и не изменяемая при проведении кадастровых работ

Утверждена

Постановлением Администрации
города Смоленск

№ 1-адм от "09" 01 2017 г.

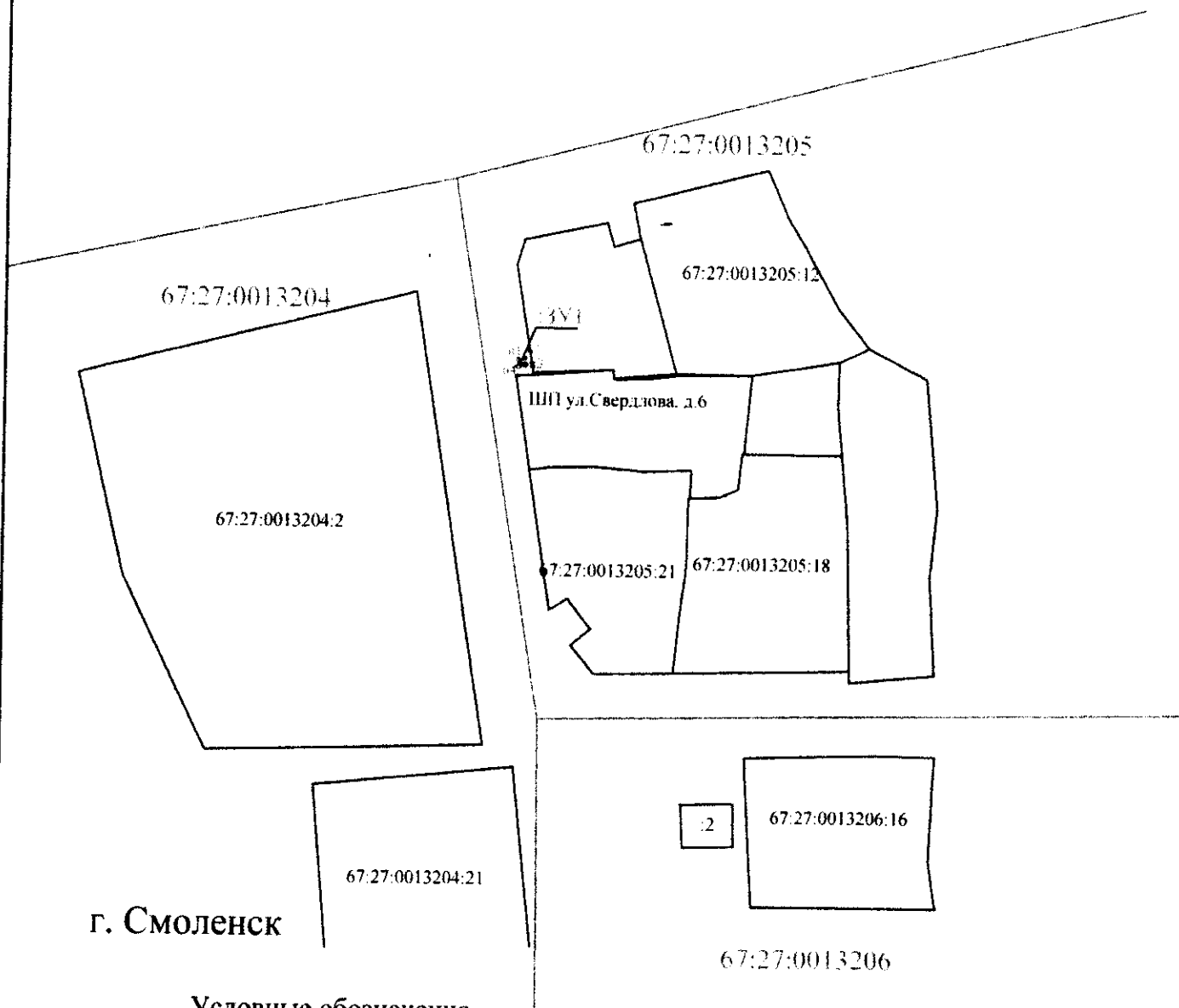
СХЕМА РАСПОЛОЖЕНИЯ ЗЕМЕЛЬНЫХ УЧАСТКОВ
НА КАДАСТРОВОМ ПЛАНЕ (КАРТЕ) ТЕРРИТОРИИ

Площадь участка: :ЗУ1 - 1 кв.м

Каталог координат :ЗУ1



Обозначение характерных точек границ	КОординаты	
	X	Y
1	462175.60	1222435.08
2	462175.72	1222436.07
3	462174.74	1222436.22
4	462174.61	1222435.23
1	462175.60	1222435.08



Условные обозначения

- - граница образуемого земельного участка
 - ===== - граница кадастрового квартала
 - - граница земельного участка, установленная в соответствии с законодательством, включенная в ГКН и не изменяемая при проведении кадастровых работ
- 67:27:0013206.16 Масштаб 1:1000
- 67:27:0013206
- 67:27:0013204
- 67:27:0013205
- 67:27:0013204.2
- 67:27:0013204.21
- 67:27:0013205.12
- 67:27:0013205.18
- 67:27:0013205.21
- ЗУ1
- ШП ул. Свердлова, д.6
- г. Смоленск
- 67:27:0013204
- 67:27:0013205
- 67:27:0013206
- 67:27:0013206.16
- 2
- 1
- 2
- 3
- 4
- 1
- 67:27:00132030 - номер кадастрового квартала
- :ЗУ1 - номер образуемого земельного участка
- 67:03:0750104:210 - номер земельного участка сведения о котором содержатся в ГКН.
- Н2 - характерная новая точка границ образуемого земельного участка