



АДМИНИСТРАЦИЯ ГОРОДА СМОЛЕНСКА

ПОСТАНОВЛЕНИЕ

от 09.08.2016 № 1897-арм

Об утверждении схемы расположения земельных участков по Краснинскому шоссе на кадастровом плане территории

В соответствии с Земельным кодексом Российской Федерации, Федеральным законом от 06.10.2003 № 131-ФЗ «Об общих принципах организации местного самоуправления в Российской Федерации», приказом Министерства экономического развития Российской Федерации от 01.09.2014 № 540 «Об утверждении классификатора видов разрешенного использования земельных участков», Правилами землепользования и застройки города Смоленска, утвержденными решением 41-й сессии Смоленского городского Совета III созыва от 28.02.2007 № 490, рассмотрев обращение ООО «Континент» от 21.04.2016 №07/28, руководствуясь Уставом города Смоленска,

Администрация города Смоленска постановляет:

1. Утвердить прилагаемую схему расположения земельных участков на кадастровом плане территории, расположенных по адресу: Российская Федерация, Смоленская область, город Смоленск, Краснинское шоссе, с кадастровым номером 67:27:0020458:12:3У1 площадью 72 м², с кадастровым номером 67:27:0020458:12 площадью 86131 м² путем раздела земельного участка с сохранением земельного участка с кадастровым номером 67:27:0020458:12 в измененных границах, в территориальной зоне ЖЗ (зона застройки многоэтажными жилыми домами от 5 этажей и выше, с включением объектов социально-культурного и коммунально-бытового назначения, связанных с проживанием граждан, а также объектов инженерной инфраструктуры), многоэтажная жилая застройка (высотная застройка), категория земель – земли населенных пунктов.
2. Управлению архитектуры и градостроительства Администрации города Смоленска в срок не более чем пять рабочих дней со дня принятия настоящего

постановления в установленном порядке направить его в федеральный орган исполнительной власти, уполномоченный в области государственного кадастрового учета недвижимого имущества и ведения государственного кадастра недвижимости.

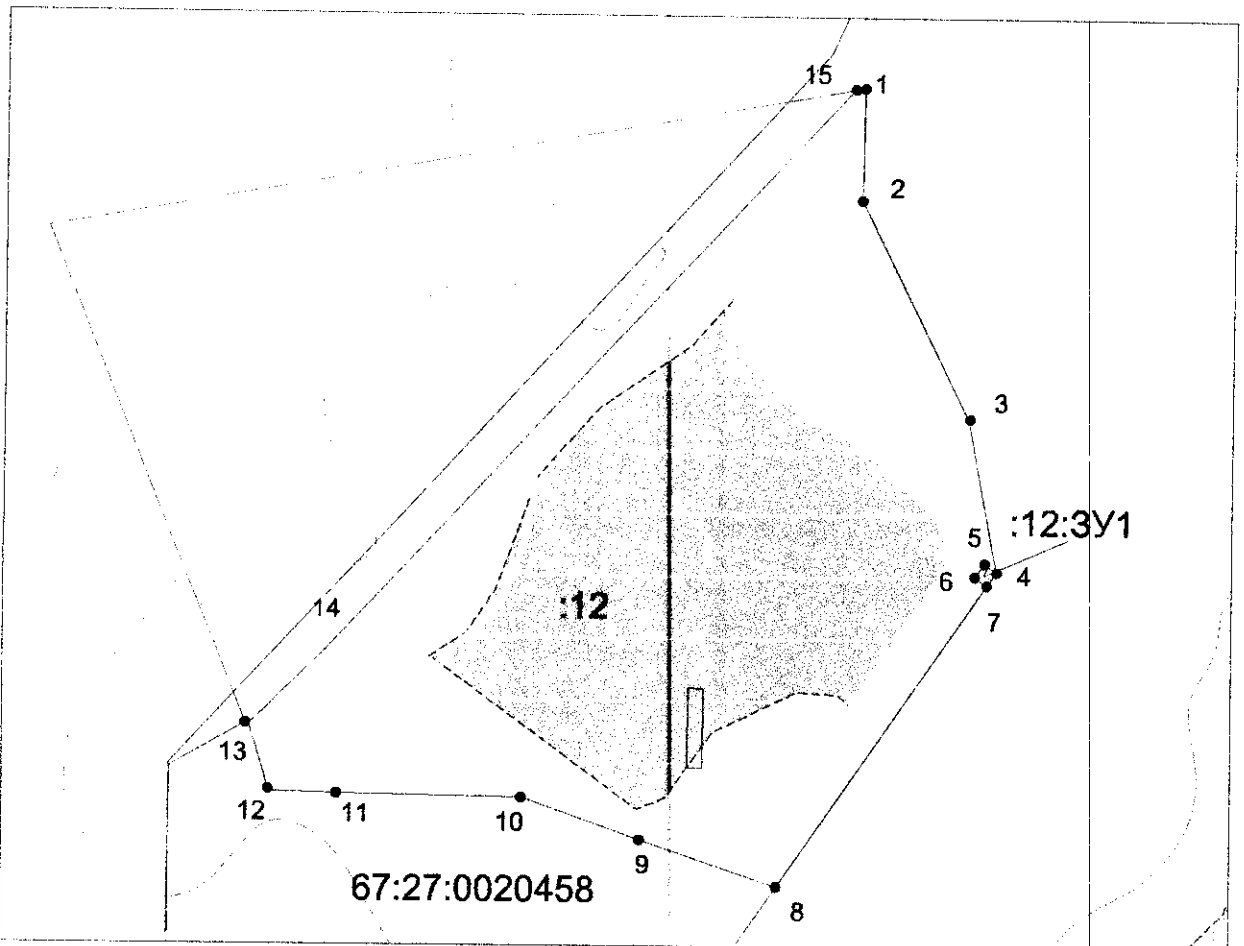
3. Комитету по информационным ресурсам и телекоммуникациям Администрации города Смоленска разместить настоящее постановление на официальном сайте Администрации города Смоленска.

И.о. Главы города Смоленска

А.У. Бекбуллатов

"УТВЕРЖДЕНА"
 Постановлением Администрации
 города Смоленска
 № 187 от "09" 08 2016г.

СХЕМА РАСПОЛОЖЕНИЯ ЗЕМЕЛЬНЫХ УЧАСТКОВ
 НА КАДАСТРОВОМ ПЛАНЕ ТЕРРИТОРИИ



Масштаб 1:4000


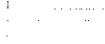
Геодетические данные:

Условный номер земельного участка: :12		
Площадь земельного участка: 86131 кв.м.		
№ тчк	X	Y
1	459586	1218140
2	459525	1218139
3	459408	1218198
4	459326	1218214
5	459330	1218208
6	459323	1218203
7	459318	1218209
8	459154	1218096
9	459179	1218022
10	459202	1217957
11	459203	1217857
12	459204	1217820
13	459240	1217809
14	459280	1217850
15	459585	1218135
1	459586	1218140

Система координат - МСК-67

Условный номер земельного участка: :12:3У1		
Площадь земельного участка: 72 кв.м.		
№ тчк	X	Y
6	459323	1218203
5	459330	1218208
4	459326	1218214
7	459318	1218209
6	459323	1218203

Условные обозначения:

-  - образуемый земельный участок;
-  - граница кадастрового квартала