



АДМИНИСТРАЦИЯ ГОРОДА СМОЛЕНСКА

ПОСТАНОВЛЕНИЕ

от 24.12.2015 № 320-а/п

Об утверждении схемы расположения земельного участка от улицы 25 Сентября до пересечения с проспектом Строителей на кадастровом плане территории

В соответствии с Земельным кодексом Российской Федерации, Федеральным законом от 06.10.2003 № 131-ФЗ «Об общих принципах организации местного самоуправления в Российской Федерации», приказом Министерства экономического развития Российской Федерации от 01.09.2014 № 540 «Об утверждении классификатора видов разрешенного использования земельных участков», Правилами землепользования и застройки города Смоленска, утвержденными решением 41-й сессии Смоленского городского Совета III созыва от 28.02.2007 № 490, рассмотрев заявление ООО «МФЦ «БИНОМ» от 02.11.2015, руководствуясь Уставом города Смоленска,

Администрация города Смоленска **п о с т а н о в л я е т:**

1. Утвердить прилагаемую схему расположения земельного участка на кадастровом плане территории площадью 6414 м², расположенного по адресу: Российская Федерация, Смоленская область, город Смоленск, от улицы 25 Сентября до пересечения с проспектом Строителей, с кадастровым номером 67:27:0000000:3У1, на нерегламентируемой территории, земельные участки (территории) общего пользования (общее пользование территории (бульвар), категория земель – земли населенных пунктов.

2. Установить порядок пользования земельным участком в зоне прохождения коммуникаций с заключением договоров взаимных обязательств с соответствующими организациями.

3. Управлению архитектуры и градостроительства Администрации города Смоленска в срок не более чем пять рабочих дней со дня принятия настоящего постановления в установленном порядке направить его в федеральный орган исполнительной власти, уполномоченный в области государственного кадастрового учета недвижимого имущества и ведения государственного кадастра недвижимости.

4. Комитету по информационным ресурсам и телекоммуникациям Администрации города Смоленска разместить настоящее постановление на официальном сайте Администрации города Смоленска.

Глава города Смоленска

Н.Н. Алашеев

**Схема расположения
земельного участка на кадастровом плане территории
по адресу: от ул 25 Сентября до пересечения с пр. Строителей**

«Согласовано»

Заместитель Главы города Смоленска по архитектуре,
строительству и землеустройству

А.У. Бекбуллатов

«18» 11 2015 г.

«Утверждена»

Постановление Администрации города Смо-
ленска

№ 320-арч от 24.12.2015

Разрешенное использование: общее пользование территории (бульвар)

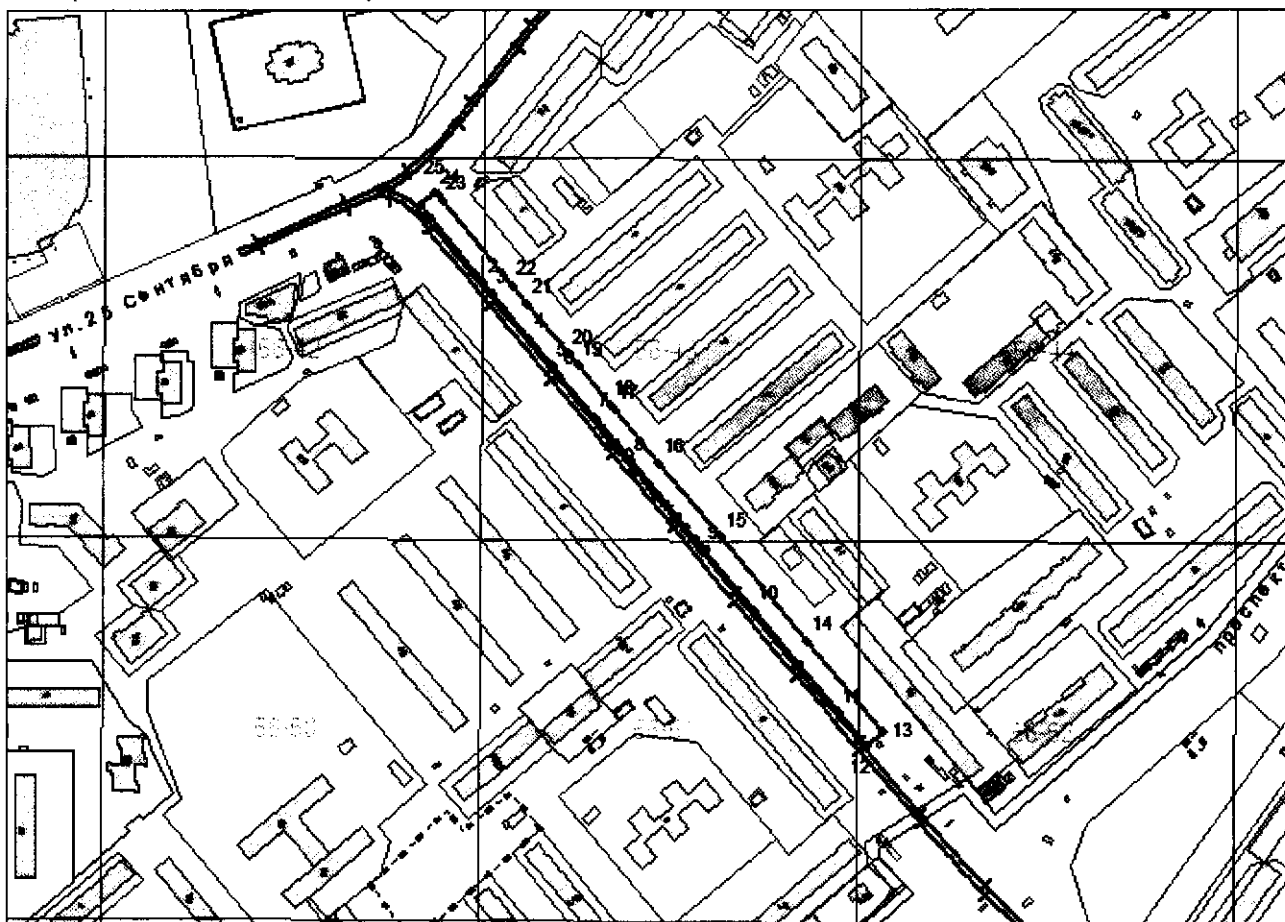
Кадастровый номер: 67:27:0000000:ЗУ1

Территориальная зона: регламентированная территория

Категория земель: земли населенных пунктов

Площадь участка: 6414 кв.м



Планшет: № 56-43 56-51 56-42 56-52



| № п/п | Полигон | Узел | X | Y | Расстояние между точками, м. |
|-------|---------|------|-----------|------------|------------------------------|
| 1 | 1 | 1 | 458791,00 | 1224565,58 | |
| 2 | 1 | 2 | 458741,12 | 1224607,57 | 65,20 |
| 3 | 1 | 3 | 458733,25 | 1224613,93 | 10,12 |
| 4 | 1 | 4 | 458704,70 | 1224637,98 | 37,33 |
| 5 | 1 | 5 | 458686,39 | 1224653,08 | 23,73 |
| 6 | 1 | 6 | 458680,89 | 1224657,74 | 7,21 |
| 7 | 1 | 7 | 458652,64 | 1224681,36 | 36,82 |
| 8 | 1 | 8 | 458624,15 | 1224704,73 | 36,85 |
| 9 | 1 | 9 | 458565,90 | 1224753,39 | 75,90 |
| 10 | 1 | 10 | 458525,33 | 1224787,04 | 52,71 |
| 11 | 1 | 11 | 458458,82 | 1224842,87 | 86,84 |
| 12 | 1 | 12 | 458436,83 | 1224861,32 | 28,70 |
| 13 | 1 | 13 | 458446,14 | 1224872,53 | 14,57 |
| 14 | 1 | 14 | 458506,08 | 1224822,12 | 78,32 |
| 15 | 1 | 15 | 458573,71 | 1224765,34 | 88,31 |
| 16 | 1 | 16 | 458622,37 | 1224724,31 | 63,65 |
| 17 | 1 | 17 | 458657,94 | 1224694,56 | 46,37 |
| 18 | 1 | 18 | 458660,90 | 1224691,96 | 3,94 |
| 19 | 1 | 19 | 458686,45 | 1224670,62 | 33,29 |
| 20 | 1 | 20 | 458694,61 | 1224663,72 | 10,69 |
| 21 | 1 | 21 | 458727,09 | 1224636,51 | 42,37 |
| 22 | 1 | 22 | 458738,98 | 1224626,70 | 15,41 |
| 23 | 1 | 23 | 458794,25 | 1224580,48 | 72,05 |
| 24 | 1 | 24 | 458797,55 | 1224577,73 | 4,30 |
| 25 | 1 | 25 | 458799,31 | 1224575,91 | 2,53 |
| | | | | | 13,26 |

Учётный номер: _____

«Подготовлено»
ООО "БИНОМ"

| Должность | Ф.И.О. | Дата | Подпись |
|--|-------------------|------------|--|
| Заместитель Главы города Смоленска по архитектуре, строительству и землеустройству | А.У. Бекбуллатов | | |
| И.о.начальника УАиГ | Е.В.Красильникова | 18.11.2015 |  |
| Менеджер | Е.Ю.Щербакова | 18.11.2015 |  |
| | | | Масштаб 1:5000 |