



АДМИНИСТРАЦИЯ ГОРОДА СМОЛЕНСКА

ПОСТАНОВЛЕНИЕ

от 16.12.2015 № 210-адм

Об утверждении схемы расположения земельного участка от жилого дома 20 по улице Окопной до дома 87 по улице Соболева на кадастровом плане территории

В соответствии с Земельным кодексом Российской Федерации, Федеральным законом от 06.10.2003 № 131-ФЗ «Об общих принципах организации местного самоуправления в Российской Федерации», приказом Министерства экономического развития Российской Федерации от 01.09.2014 № 540 «Об утверждении классификатора видов разрешенного использования земельных участков», Правилами землепользования и застройки города Смоленска, утвержденными решением 41-й сессии Смоленского городского Совета III созыва от 28.02.2007 № 490, рассмотрев обращение ООО «БИНОМ» от 26.11.2015, руководствуясь Уставом города Смоленска,

Администрация города Смоленска **п о с т а н о в л я е т**:

1. Утвердить прилагаемую схему расположения земельного участка на кадастровом плане территории площадью 1391 м², расположенного по адресу: Российская Федерация, Смоленская область, город Смоленск, от жилого дома 20 по улице Окопной до дома 87 по улице Соболева, с кадастровым номером 67:27:0000000:ЗУ1, на нерегламентируемой территории, коммунальное обслуживание, категория земель – земли населенных пунктов.

2. Установить порядок пользования земельным участком в зоне прохождения коммуникаций с заключением договоров взаимных обязательств с соответствующими организациями.

3. Управлению архитектуры и градостроительства Администрации города Смоленска в срок не более чем пять рабочих дней со дня принятия настоящего постановления в установленном порядке направить его в федеральный орган исполнительной власти, уполномоченный в области государственного кадаст-

рового учета недвижимого имущества и ведения государственного кадастра недвижимости.

4. Комитету по информационным ресурсам и телекоммуникациям Администрации города Смоленска разместить настоящее постановление на официальном сайте Администрации города Смоленска.


Глава города Смоленска

Н.Н. Алашеев

СХЕМА РАСПОЛОЖЕНИЯ ЗЕМЕЛЬНОГО УЧАСТКА НА КАДАСТРОВЫМ ПЛАНЕ ТЕРРИТОРИИ

по адресу: Смоленская обл., г. Смоленск, от жилого дома 20 по улице
Окопной до дома 87 по улице Соболева
Разрешенное использование: для коммунального обслуживания
Кадастровые кварталы: 67:27:0000000:334
Территориальная зона: Не регламентированные территории
Категория земель: земли населенных пунктов

"Утверждена"
Постановлением Администрации
города Смоленска
№ 20 от "12" 2015г.



Описание смежеств участка:

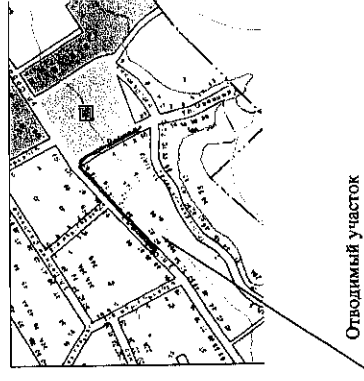
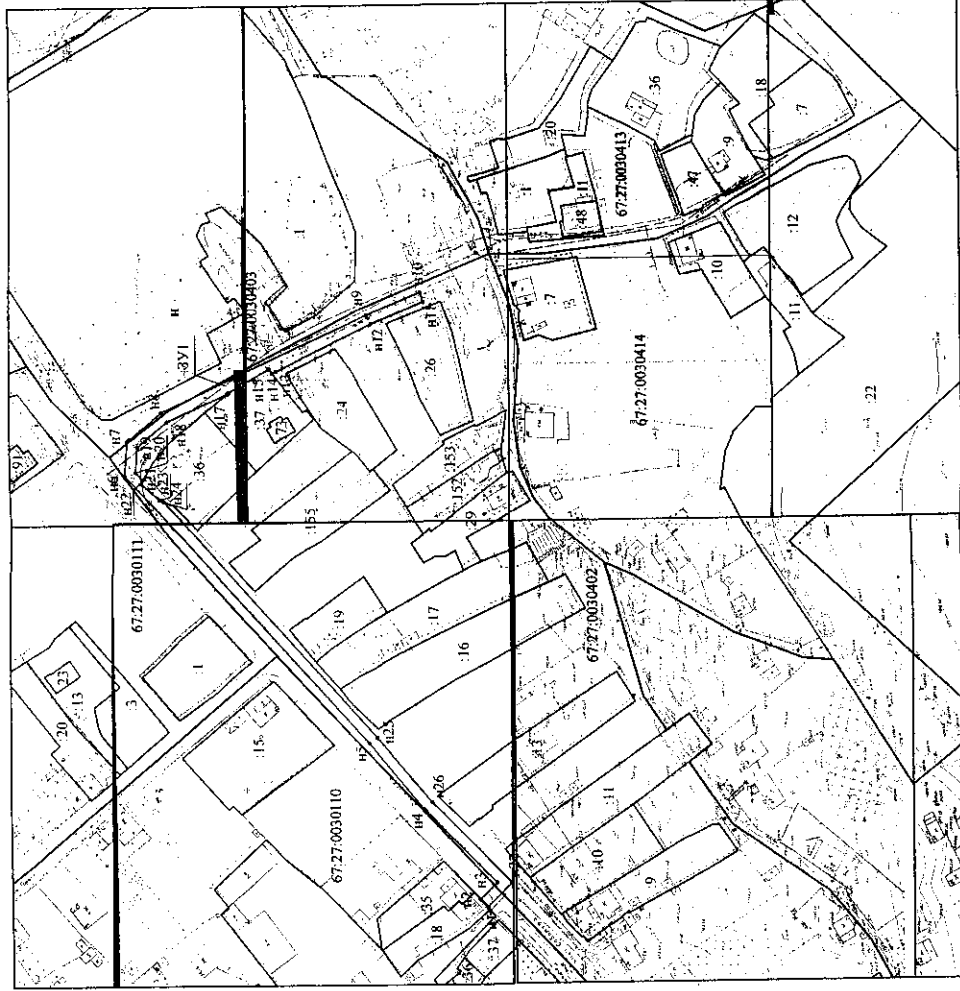
от т н1 до т н14 - земли гос. собственности
от т н14 до т н17 земельный участок с КН 67:27:0030402:37
от т н17 до т н21 земли гос. собственности
от т н21 до т н24 земельный участок с КН 67:27:0030402:36
от т н24 до т н1 земли гос. собственности

Планшет: 40-16, 41-9


Площадь участка 1391 кв.м.

Геодезические данные :ЗУ1

Номер точки	КООРДИНАТЫ		Дир углы	Меры длины, м
	X	Y		
н1	461586.02	1223981.34	46° 24' 57"	4.00
н2	461588.78	1223984.23	134° 45' 17"	9.04
н3	461582.41	1223990.66	145° 26' 43"	38.87
н4	461609.69	1224018.36	50° 47' 4"	32.50
н5	461630.24	1224043.54	47° 56' 39"	136.94
н6	461721.97	1224145.21	94° 51' 53"	12.84
н7	461720.88	1224158.01	139° 53' 30"	16.79
н8	461708.03	1224168.82	154° 37' 0"	85.93
н9	461630.40	1224205.66	157° 17' 58"	22.28
н10	461609.84	1224214.26	235° 16' 8"	3.84
н11	461608.74	1224210.58	317° 28' 21"	21.67
н12	461628.75	1224202.28	335° 2' 0"	40.21
н13	461664.59	1224184.04	335° 42' 32"	1.60
н14	461666.05	1224183.39	52° 19' 45"	2.01
н15	461667.28	1224184.98	379° 56' 59"	17.76
н16	461682.65	1224176.08	319° 53' 18"	0.65
н17	461683.15	1224175.67	335° 42' 32"	24.94
н18	461705.88	1224165.41	319° 53' 30"	14.58
н19	461717.03	1224156.01	274° 51' 53"	9.44
н20	461717.83	1224146.61	227° 49' 17"	4.04
н21	461715.12	1224143.62	298° 42' 34"	1.62
н22	461715.90	1224142.20	221° 56' 52"	9.32
н23	461708.97	1224135.97	203° 26' 28"	1.40
н24	461627.35	1224045.72	230° 6' 4"	32.19
н25	461606.70	1224021.02	225° 24' 51"	42.62
н26	461576.78	1223990.66	314° 45' 17"	13.13
н1	461586.02	1223981.34	0° 0' 0"	0.00



Учетный номер: 7986



Начальник УАИГ Красильникова Е.В.
Начальник отдела Рудич А.С.
Исполнитель: Кушков А.Н.
Масштаб 1:2000

ООО "Бюрок" Директор: ЯММОТ - 060601
Лист № "21" августа 2008г.
Рег. № 1046713003765
Лист 1 из 1