



## АДМИНИСТРАЦИЯ ГОРОДА СМОЛЕНСКА

# ПОСТАНОВЛЕНИЕ

от 30.09.2015 № 2147-адм

Об утверждении схемы расположения земельного участка на кадастровом плане территории в садоводческом товариществе «Аналитприбор», участок № 29

В соответствии с Земельным кодексом Российской Федерации, Федеральным законом от 06.10.2003 № 131-ФЗ «Об общих принципах организации местного самоуправления в Российской Федерации», приказом Министерства экономического развития Российской Федерации от 01.09.2014 № 540 «Об утверждении классификатора видов разрешенного использования земельных участков», Правилами землепользования и застройки города Смоленска, утвержденными решением 41-й сессии Смоленского городского Совета III созыва от 28.02.2007 № 490, рассмотрев заявление ООО «Межевик» от 06.07.2015, руководствуясь Уставом города Смоленска,

Администрация города Смоленска постановляет:

1. Утвердить прилагаемую схему расположения земельного участка на кадастровом плане территории площадью 697 м<sup>2</sup>, расположенного по адресу: Российская Федерация, Смоленская область, город Смоленск, садоводческое товарищество «Аналитприбор», участок № 29, с кадастровым номером 67:27:0031107:ЗУ1, в территориальной зоне СД (зона, занятая объектами садоводства, без возможности осуществления жилищного строительства), садоводство – для ведения садоводства, категория земель – земли населенных пунктов.

2. Управлению архитектуры и градостроительства Администрации города Смоленска в срок не более чем пять рабочих дней со дня принятия настоящего постановления в установленном порядке направить его в федеральный орган исполнительной власти, уполномоченный в области государственного кадастрового учета недвижимого имущества и ведения государственного кадастра недвижимости.

3. Комитету по информационным ресурсам и телекоммуникациям Администрации города Смоленска (С.В. Пивоваров) разместить настоящее постановление на официальном сайте Администрации города Смоленска.

И.о. главы Администрации  
города Смоленска

А.А. Борисов

# Схема расположения

## земельного участка на кадастровом плане территории

по адресу: г. Смоленск, садоводческое товарищество «Аналитприбор», участок № 29

«Согласовано»

«Утверждена»

Заместитель главы Администрации  
города Смоленска по архитектуре, строительству и  
землеустройству


Постановлением Администрации  
города Смоленска

№ 2147-адм от «30» 09 2015 г.

«28» 07

А.У. Бекбуллатов

2015 г.



Площадь участка: - 697 кв.м.

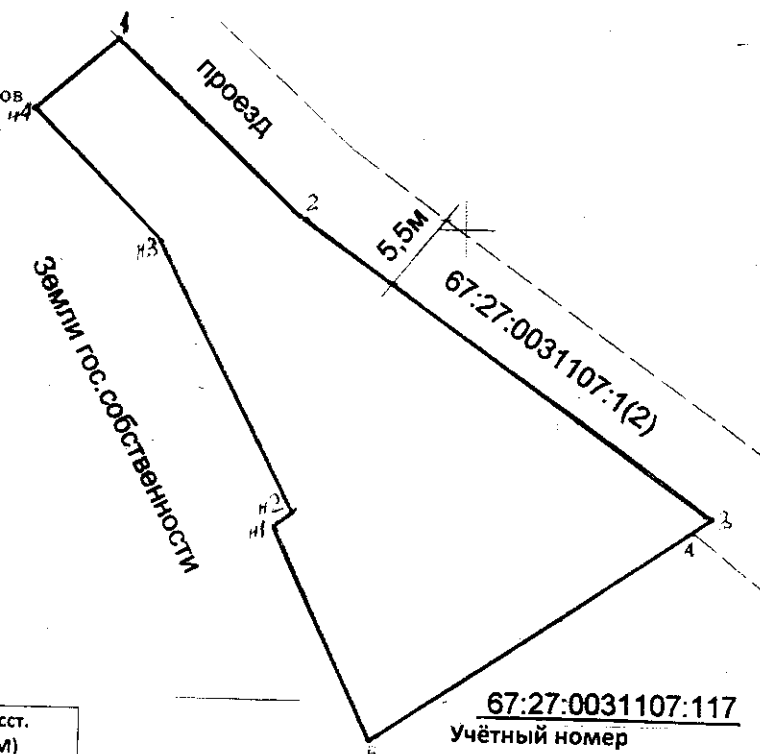
Планшет: 42- 64, 43-57

Разрешённое использование: для ведения садоводства

Кадастровый номер (квартал): 67:27:0031107:391

Территориальная зона: СД

Категория земель: земли населённых пунктов




| №№ точек | Коорд. X  | Коорд. Y   | Расст. (м) |
|----------|-----------|------------|------------|
| 1        | 460162,42 | 1228093,28 |            |
| 2        | 460150,98 | 1228105,49 | 16,73      |
| 3        | 460131,06 | 1228133,03 | 33,99      |
| 4        | 460130,21 | 1228131,71 | 1,57       |
| 5        | 460116,40 | 1228110,06 | 25,68      |
| н1       | 460130,29 | 1228103,68 | 15,29      |
| н2       | 460131,25 | 1228104,90 | 1,55       |
| н3       | 460149,24 | 1228096,11 | 20,02      |
| н4       | 460157,80 | 1228087,73 | 11,98      |
| 1        | 460162,42 | 1228093,28 | 7,22       |

67:27:0031107:117  
Учётный номер  
**7775**

«Подготовлено»

ООО «Межевик»

Лицензия: №67-0000000000-09 2011г.



|                      |                    |
|----------------------|--------------------|
| И.о. начальника УАиГ | Е.В. Красильникова |
| Начальник отдела     | Е.А. Барышев       |
| Исполнитель          | ООО «Межевик»      |

Масштаб 1:500

22.07.15