



АДМИНИСТРАЦИЯ ГОРОДА СМОЛЕНСКА

ПОСТАНОВЛЕНИЕ

от 30.09.2015 № 2148-арм

Об утверждении схемы расположения земельного участка в поселке Дубровенка на кадастровом плане территории

В соответствии с Земельным кодексом Российской Федерации, Федеральным законом от 06.10.2003 № 131-ФЗ «Об общих принципах организации местного самоуправления в Российской Федерации», приказом Министерства экономического развития Российской Федерации от 01.09.2014 № 540 «Об утверждении классификатора видов разрешенного использования земельных участков», Правилами землепользования и застройки города Смоленска, утвержденными решением 41-й сессии Смоленского городского Совета III созыва от 28.02.2007 № 490, рассмотрев заявление ООО ПКФ «Геодезия» от 24.06.2015 № 197, руководствуясь Уставом города Смоленска,

Администрация города Смоленска **п о с т а н о в л я е т:**

1. Утвердить прилагаемую схему расположения земельного участка на кадастровом плане территории площадью 793 м², расположенного по адресу: Российская Федерация, Смоленская область, город Смоленск, поселок Дубровенка, с кадастровым номером 67:27:0012606:ЗУ1, в территориальной зоне Ж4 (зона застройки жилыми домами смешанной этажности, с включением объектов социально-культурного и коммунально-бытового назначения, связанных с проживанием граждан, а также объектов инженерной инфраструктуры), общественное использование объектов капитального строительства – под конторой, категория земель – земли населенных пунктов.

2. Установить порядок пользования земельным участком в зоне прохождения коммуникаций с заключением договоров взаимных обязательств с соответствующими организациями.

3. Управлению архитектуры и градостроительства Администрации города Смоленска в срок не более чем пять рабочих дней со дня принятия настоящего постановления в установленном порядке направить его в федеральный орган

исполнительной власти, уполномоченный в области государственного кадастрового учета недвижимого имущества и ведения государственного кадастра недвижимости.

4. Комитету по информационным ресурсам и телекоммуникациям Администрации города Смоленска (С.В. Пивоваров) разместить настоящее постановление на официальном сайте Администрации города Смоленска.

И.о. главы Администрации
города Смоленска


А.А. Борисов

**Схема расположения земельного участка,
на кадастровом плане территории
по адресу: г. Смоленск, пос. Дубровенка**

СОГЛАСОВАНО

Заместитель главы Администрации
города Смоленска по архитектуре, строительству
и землеустройству

А. У. Бекбулатов



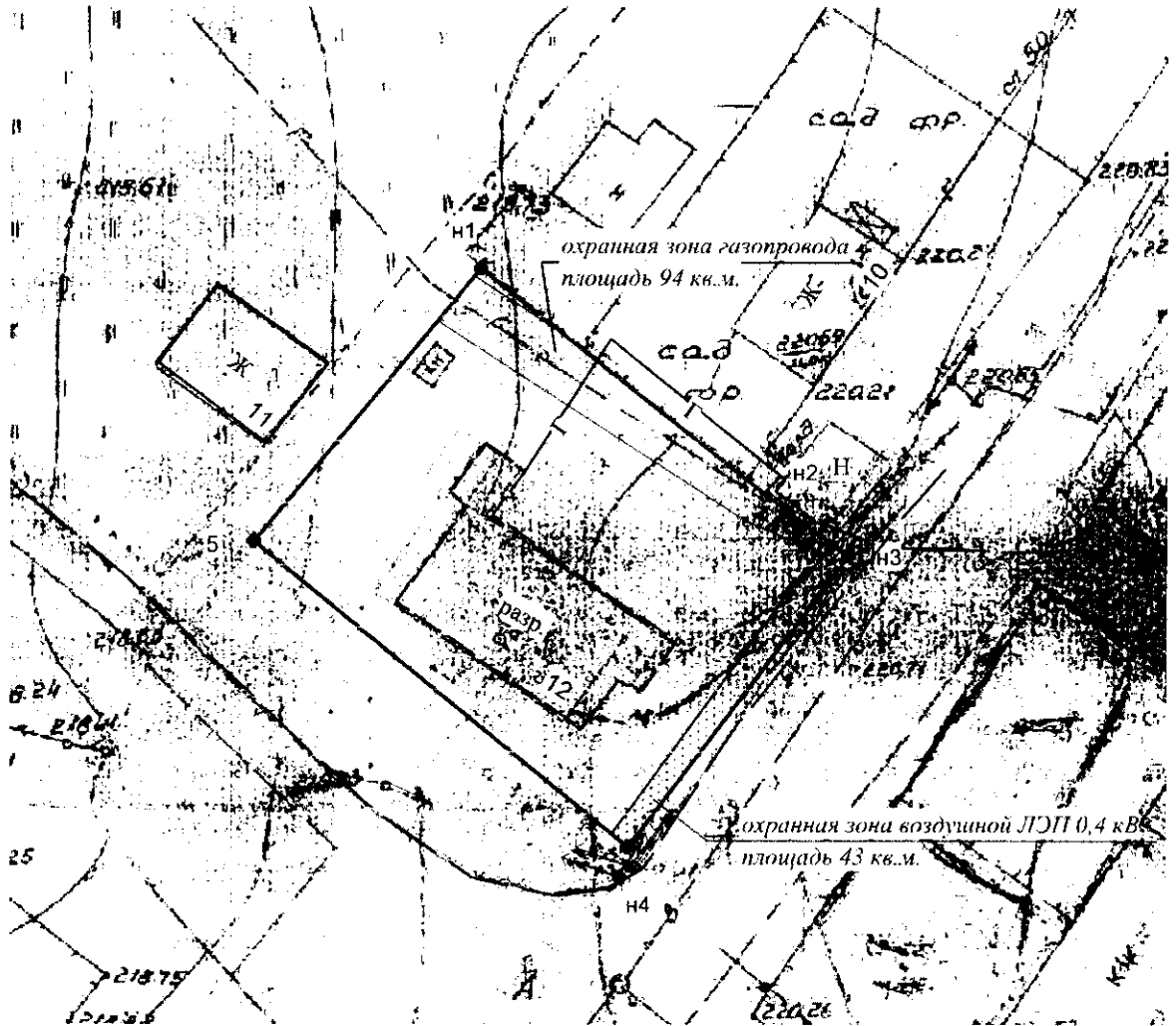
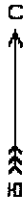
УТВЕРЖДЕНА

Постановлением Администрации
города Смоленска

№ 2148-адм от «30» 09 2015г

Разрешенное использование: под контрол
Кадастровый номер (квартал): 67:27:0012606:15
Территориальная зона: Ж4
Категория земель: земли населенных пунктов

Площадь участка - 793 кв. м
Планшет № 22-43



Учетный номер _____

7751

№№	Координата X	Координата Y	Длина линии
n1	462760.40	1216715.37	26.43
n2	462743.72	1216735.88	5.20
n3	462740.61	1216740.04	25.13
n4	462720.01	1216725.65	32.68
5	462740.95	1216700.56	24.45
n1	462760.40	1216715.37	

«Подготовлено»
ООО ПКФ «Геодезия»

И.о. начальник УАиГ	Е.В. Красильникова	<i>[Signature]</i> 14.07.15
Начальник отдела	Е.А. Барышев	<i>[Signature]</i> 14.07.15
Исполнитель:	ООО ПКФ «Геодезия» Адрес: г. Смоленск, ул. Черняховского, 2 Р.Г. Третьяк	Масштаб 1:500 <i>[Signature]</i>

[Signature] 10.07.15