



АДМИНИСТРАЦИЯ ГОРОДА СМОЛЕНСКА

ПОСТАНОВЛЕНИЕ

от 03.09.2015 № 1962-агч

Об утверждении схемы расположения земельного участка по 4-му переулку Слобода-Садки, дом 29 на кадастровом плане территории

В соответствии с Земельным кодексом Российской Федерации, Федеральным законом от 06.10.2003 № 131-ФЗ «Об общих принципах организации местного самоуправления в Российской Федерации», Правилами землепользования и застройки города Смоленска, утвержденными решением 41-й сессии Смоленского городского Совета III созыва от 28.02.2007 № 490, рассмотрев заявление ООО Производственно-коммерческой фирмы «Геодезия» от 08.06.2015 № 173, руководствуясь Уставом города Смоленска,

Администрация города Смоленска **п о с т а н о в л я е т**:

1. Утвердить прилагаемую схему расположения земельного участка на кадастровом плане территории площадью 1090 м², расположенного по адресу: Российская Федерация, Смоленская область, город Смоленск, 4-й переулок Слобода-Садки, дом 29, с кадастровым номером 67:27:0014040:17, в территориальной зоне Ж1 (зона застройки индивидуальными (одноквартирными) жилыми домами коттеджного типа и жилыми домами блокированного типа, с включением объектов социально-культурного и коммунально-бытового назначения, связанных с проживанием граждан, а также объектов инженерной инфраструктуры), для индивидуального жилищного строительства (малоэтажная жилая застройка (индивидуальное жилищное строительство; размещение дачных домов и садовых домов) – размещение жилого дома), категория земель – земли населенных пунктов.

2. Установить порядок пользования земельным участком в зоне прохождения коммуникаций с заключением договоров взаимных обязательств с соответствующими организациями.

3. Управлению архитектуры и градостроительства Администрации города Смоленска в срок не более чем пять рабочих дней со дня принятия настоящего постановления в установленном порядке направить его в федеральный орган исполнительной власти, уполномоченный в области государственного кадаст-

рового учета недвижимого имущества и ведения государственного кадастра недвижимости.

4. Комитету по информационным ресурсам и телекоммуникациям Администрации города Смоленска (С.В. Пивоваров) разместить настоящее постановление на официальном сайте Администрации города Смоленска.

Глава Администрации
города Смоленска

Н.Н. Алашеев

Схема расположения земельного участка на кадастровом плане территории
по адресу: Смоленская область, г. Смоленск, пер. 4-й Слобода-Садки, дом 29

«Согласовано»

Заместитель главы Администрации города Смоленска
по архитектуре, строительству и землеустройству

А.У. Бекбулдаев

« 26 » _____ 2015 г.

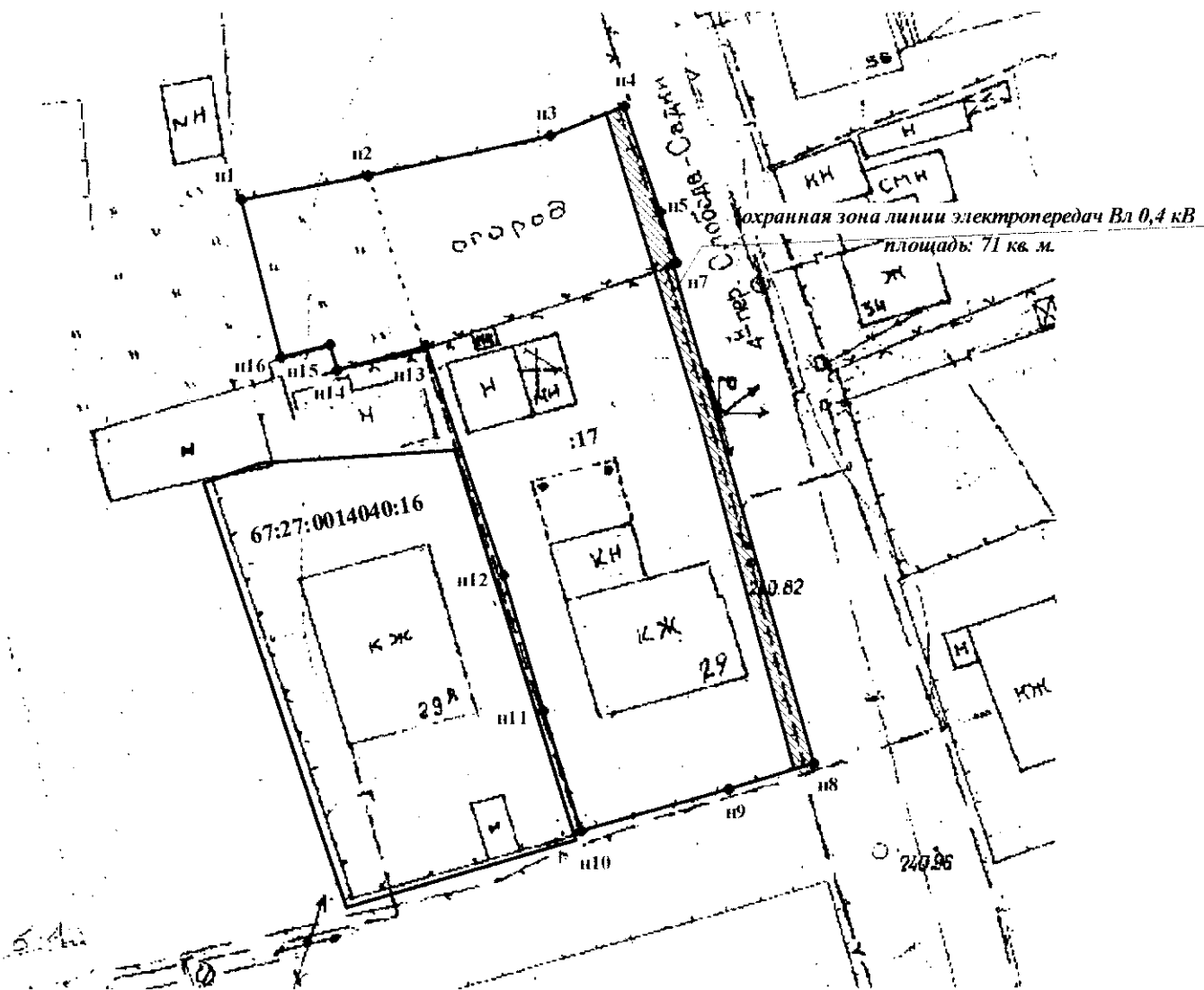
«Утверждена»

Постановлением Администрации
города Смоленска

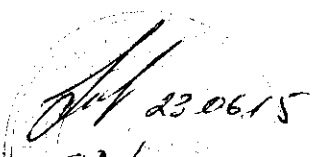
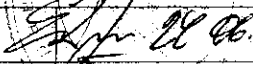

№ 1962 от 03 09 _____ 2015 г.

Разрешенное использование: ИЖС
Кадастровый номер (квартал): 67:27:0014040:17
Территориальная зона: Ж1 – жилая зона
Категория земель: Земли населенных пунктов

Площадь участка: 1090 кв. м.
Планшет: №25-46



Учетный номер: 7725

И. о. начальник УАиГ	Е. В. Красильникова	  23.06.15 28.06.15
Начальник отдела	Е. А. Барышев	
Исполнитель: ООО ПКФ «Геодезия» Адрес: г. Смоленск, ул. Черныховского, 2	Р. Г. Третьяк	 24.06.15
		Масштаб 1:500

Геодезические данные земельного участка

МСК-67

№№ точки	Координата X	Координата Y	№№ линии	Длина линии (м)	Дирекционный угол
n1	462642.00	1223560.44	n1 - n2	9.39	81°54'04"
n2	462643.32	1223569.74	n2 - n3	13.76	79°16'28"
n3	462645.88	1223583.25	n3 - n4	5.89	70°07'31"
n4	462647.88	1223588.79	n4 - n5	8.45	164°06'48"
n5	462639.76	1223591.11	n5 - n6	3.97	166°22'23"
n6	462635.90	1223592.04	n6 - n7	0.25	250°16'40"
n7	462635.81	1223591.80	n7 - n8	39.10	167°11'14"
n8	462597.68	1223600.48	n8 - n9	6.45	255°11'51"
n9	462596.04	1223594.24	n9 - n10	11.31	255°20'20"
n10	462593.17	1223583.30	n10 - n11	9.53	344°48'32"
n11	462602.37	1223580.81	n11 - n12	10.76	346°43'31"
n12	462612.84	1223578.34	n12 - n13	18.09	344°23'50"
n13	462630.26	1223573.47	n13 - n14	6.72	256°57'34"
n14	462628.75	1223566.92	n14 - n15	2.00	346°12'49"
n15	462630.69	1223566.45	n15 - n16	3.65	257°06'40"
n16	462629.88	1223562.89	n16 - n1	12.37	348°35'02"
n1	462642.00	1223560.44			