



АДМИНИСТРАЦИЯ ГОРОДА СМОЛЕНСКА

ПОСТАНОВЛЕНИЕ

от 03.09.2015 № 1964-арч

Об утверждении схемы расположения земельного участка в гаражно-строительном кооперативе «Планета-2», гараж № 3 на кадастровом плане территории

В соответствии с Земельным кодексом Российской Федерации, Федеральным законом от 06.10.2003 № 131-ФЗ «Об общих принципах организации местного самоуправления в Российской Федерации», Правилами землепользования и застройки города Смоленска, утвержденными решением 41-й сессии Смоленского городского Совета III созыва от 28.02.2007 № 490, рассмотрев заявление ООО «Орион» от 09.07.2015, руководствуясь Уставом города Смоленска,

Администрация города Смоленска **п о с т а н о в л я е т**:

1. Утвердить прилагаемую схему расположения земельного участка на кадастровом плане территории площадью 28 м², расположенного по адресу: Российская Федерация, Смоленская область, город Смоленск, гаражно-строительный кооператив «Планета-2», гараж № 3, с кадастровым номером 67:27:0020483:ЗУ1, в территориальной зоне Т1 (зона размещения автотранспортных предприятий, с включением объектов инженерной инфраструктуры), под гараж (обслуживание автотранспорта – размещение постоянных или временных гаражей с несколькими стояночными местами), категория земель – земли населенных пунктов.

2. Управлению архитектуры и градостроительства Администрации города Смоленска в срок не более чем пять рабочих дней со дня принятия настоящего постановления в установленном порядке направить его в федеральный орган исполнительной власти, уполномоченный в области государственного кадастрового учета недвижимого имущества и ведения государственного кадастра недвижимости.

3. Комитету по информационным ресурсам и телекоммуникациям Администрации города Смоленска (С.В. Пивоваров) разместить настоящее

постановление на официальном сайте Администрации города Смоленска.

Глава Администрации
города Смоленска

Н.Н. Алашеев

СХЕМА РАСПОЛОЖЕНИЯ
 земельного участка на кадастровом плане территории
 по адресу: г. Смоленск, гск "Планета-2", гараж № 3

"Согласовано"

Заместитель главы Администрации города
 Смоленска по архитектуре, строительству и
 землеустройству

А.У. Бекбуллатов

2015г.

" 31 " 08

"Утверждена"

Постановлением Администрации
 города Смоленска

№ 1964-адм от 03 09 2015 г.

Разрешенное использование: под гараж

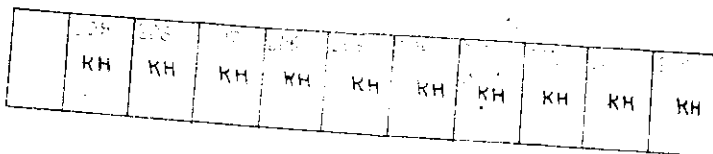
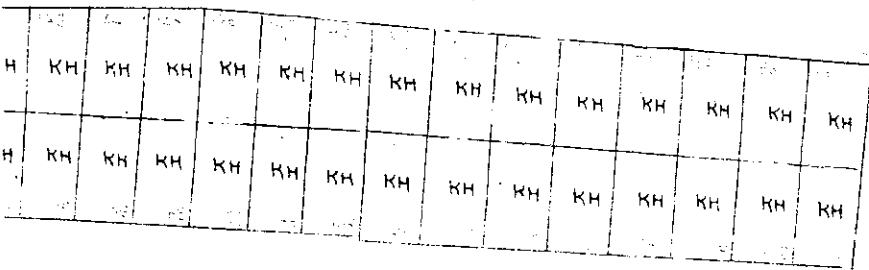
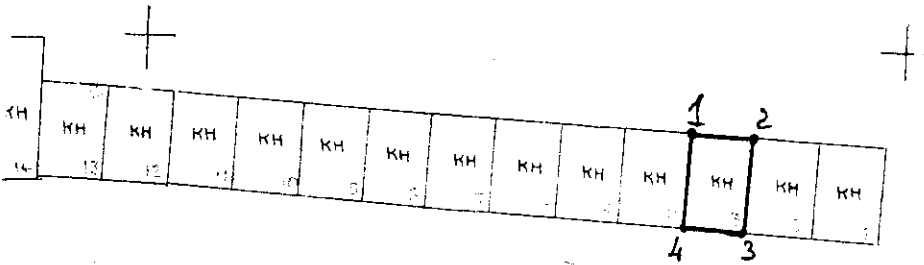
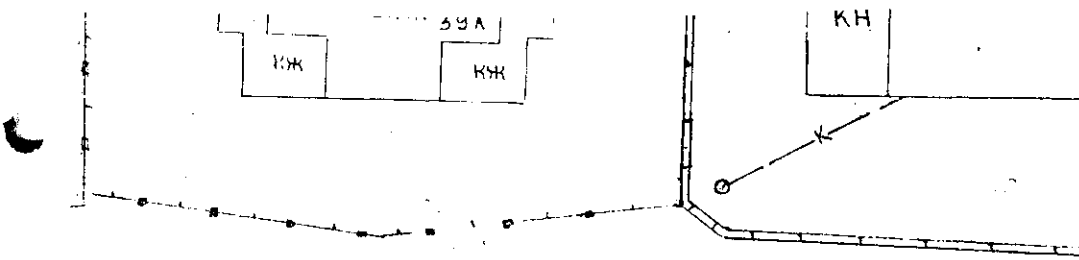
Кадастровый номер: 67:27:0020483:3У1

Территориальная зона: Т1

Категория земель: земли населенных пунктов

Площадь земельного участка 28 кв.м.

Планшет: №53-6



Учетный номер 7785

"Подготовлено"
 ООО "Орион"
 Лицензия: №67-000011 Гот 28.04.2011г.

И.о. начальника УАиГ	Красильникова Е.В.	<i>[Signature]</i> 28.07.15
Начальник отдела	Барышев Е.А.	<i>[Signature]</i> 28.07.15
Исполнитель	ООО "Орион"	
Базилевич И.А.	<i>[Signature]</i>	Масштаб 1:500

[Signature]
 28.07.15

№№ точек	Румбы	Меры линий	Координаты	
			X	Y
1	ю:в 86 21 24	4.26	459899.32	1219450.54
2	ю:з 03 21 41	6.45	459899.05	1219454.79
3			459892.61	1219454.41
4	с:з 87 49 34	4.29	459892.77	1219450.12
1	с:в 03 40 08	6.56		