



## АДМИНИСТРАЦИЯ ГОРОДА СМОЛЕНСКА

# ПОСТАНОВЛЕНИЕ

от 04.09.2015 № 1968-агм

Об утверждении схемы расположения земельного участка в гаражно-строительном кооперативе «Планета-2», гараж 162 на кадастровом плане территории

В соответствии с Земельным кодексом Российской Федерации, Федеральным законом от 06.10.2003 № 131-ФЗ «Об общих принципах организации местного самоуправления в Российской Федерации», Правилами землепользования и застройки города Смоленска, утвержденными решением 41-й сессии Смоленского городского Совета III созыва от 28.02.2007 № 490, рассмотрев заявление ООО «Орион» от 09.07.2015, руководствуясь Уставом города Смоленска,

Администрация города Смоленска **п о с т а н о в л я е т**:

1. Утвердить прилагаемую схему расположения земельного участка на кадастровом плане территории площадью 27 м<sup>2</sup>, расположенного по адресу: Российская Федерация, Смоленская область, город Смоленск, гаражно-строительный кооператив «Планета-2», гараж 162, с кадастровым номером 67:27:0020483:ЗУ1, в территориальной зоне Т1 (зона размещения автотранспортных предприятий, с включением объектов инженерной инфраструктуры), под гараж (обслуживание автотранспорта – размещение постоянных или временных гаражей с несколькими стояночными местами), категория земель – земли населенных пунктов.

2. Управлению архитектуры и градостроительства Администрации города Смоленска в срок не более чем пять рабочих дней со дня принятия настоящего постановления в установленном порядке направить его в федеральный орган исполнительной власти, уполномоченный в области государственного кадастрового учета недвижимого имущества и ведения государственного кадастра недвижимости.

3. Комитету по информационным ресурсам и телекоммуникациям Администрации города Смоленска (С.В. Пивоваров) разместить настоящее

постановление на официальном сайте Администрации города Смоленска.

Глава Администрации  
города Смоленска

Н.Н. Алашеев


**СХЕМА РАСПОЛОЖЕНИЯ**  
 земельного участка на кадастровом плане территории  
 по адресу: г. Смоленск, гск "Планета-2", гараж 162

"Согласовано"

Заместитель главы Администрации города  
 Смоленска по архитектуре, строительству и  
 землеустройству

А.У. Бекбуллатов

2015г.



"Утверждена"

Постановлением Администрации  
 города Смоленска

№1968 от 04 09 2015г.

Разрешенное использование: под гараж

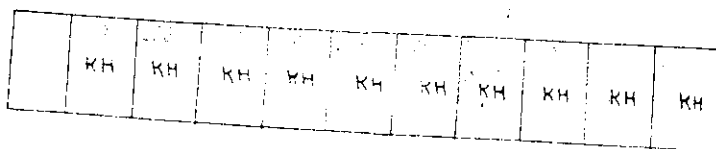
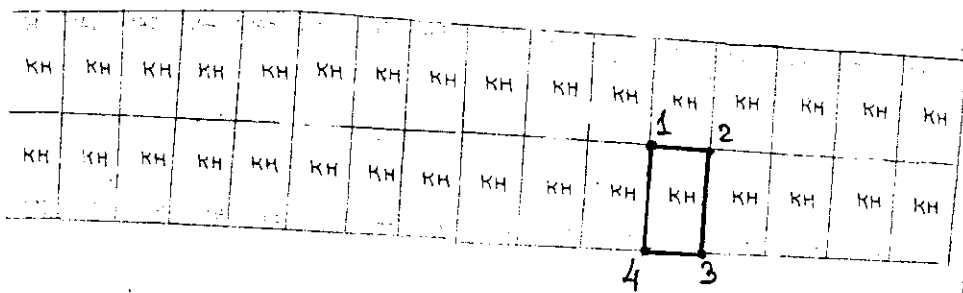
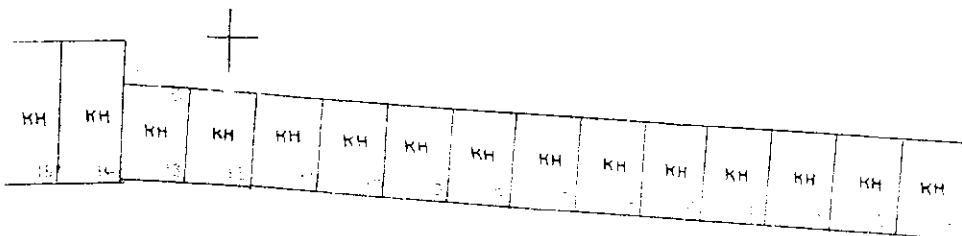
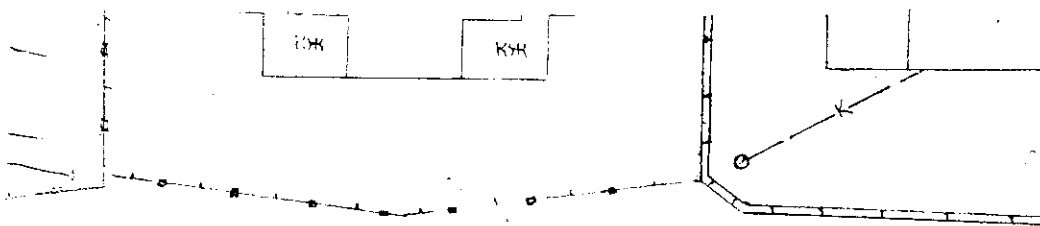
Кадастровый номер: 67:27:0020483:3У1

Территориальная зона: Т1

Категория земель: земли населенных пунктов

Площадь земельного участка 27 кв. м.

Планшет: №53-6



Учетный номер: 7789

"Подготовлено"  
 ООО "Орион"

Лицензия: №67-00001Г от 28.04.2011г.

И.о. начальника УАиГ	Красильникова Е.В.	<i>[Signature]</i> 28.07.15
Начальник отдела	Барышев Е.А.	<i>[Signature]</i> 28.07.15
Исполнитель	ООО "Орион"	
Базилевич И.А.	<i>[Signature]</i>	Масштаб 1:500

*[Signature]* 28.07.15

№№ точек	Румбы	Меры линий	Координаты	
			X	Y
1	ю:в 87 02 57	3.89	459879.09	1219437.98
2	ю:з 02 56 32	6.82	459878.89	1219441.86
3		3.91	459872.08	1219441.51
4	с:в 03 09 58	6.88	459872.22	1219437.60
1				