



АДМИНИСТРАЦИЯ ГОРОДА СМОЛЕНСКА

ПОСТАНОВЛЕНИЕ

от 26.02.2021 № 406-адм

О внесении изменений в проекты планировки и межевания застроенных территорий в городе Смоленске в границах улицы Петра Алексеева – улицы Попова – улицы Рыленкова

В соответствии с Градостроительным кодексом Российской Федерации, Положением о подготовке и утверждении документации по планировке территории города Смоленска, утвержденным постановлением Администрации города Смоленска от 05.07.2007 № 1927-адм, постановлениями Администрации города Смоленска от 03.06.2019 № 1391-адм «О принятии решения о подготовке проекта внесения изменений в проекты планировки и межевания застроенных территорий в городе Смоленске в границах улицы Петра Алексеева – улицы Попова – улицы Рыленкова», от 27.03.2020 № 653-адм «О принятии решения о подготовке проекта внесения изменений в проект планировки и межевания застроенных территорий в городе Смоленске в границах улицы Петра Алексеева – улицы Попова – улицы Рыленкова», принимая во внимание протокол публичных слушаний от 07.12.2020 № 220, заключение о результатах публичных слушаний от 18.12.2020, руководствуясь Уставом города Смоленска,

Администрация города Смоленска **п о с т а н о в л я е т**:

1. Внести в проекты планировки и межевания застроенных территорий в городе Смоленске в границах улицы Петра Алексеева – улицы Попова – улицы Рыленкова, утвержденные постановлением Администрации города Смоленска от 16.10.2012 № 1828-адм «Об утверждении проектов планировки и межевания застроенных территорий в городе Смоленске в границах улицы Кирова – проспекта Гагарина – улицы 9 Мая – улицы Пригородной – улицы Ново-Киевской – улицы Колхозной; в границах улицы Николаева – улицы Багратиона – улицы Нахимова – улицы Дзержинского – улицы Октябрьской

Революции; в границах улицы Петра Алексеева – улицы Попова – улицы Рыленкова; в границах поселка Красный Бор», изменения, изложив их в новой редакции (приложения № 1 - 3).

2. Комитету по информационным ресурсам и телекоммуникациям Администрации города Смоленска разместить настоящее постановление на официальном сайте Администрации города Смоленска.

3. Комитету по информационной политике Администрации города Смоленска опубликовать настоящее постановление в средствах массовой информации в течение семи дней со дня его принятия.

4. Настоящее постановление вступает в силу со дня его официального опубликования.

Глава города Смоленска



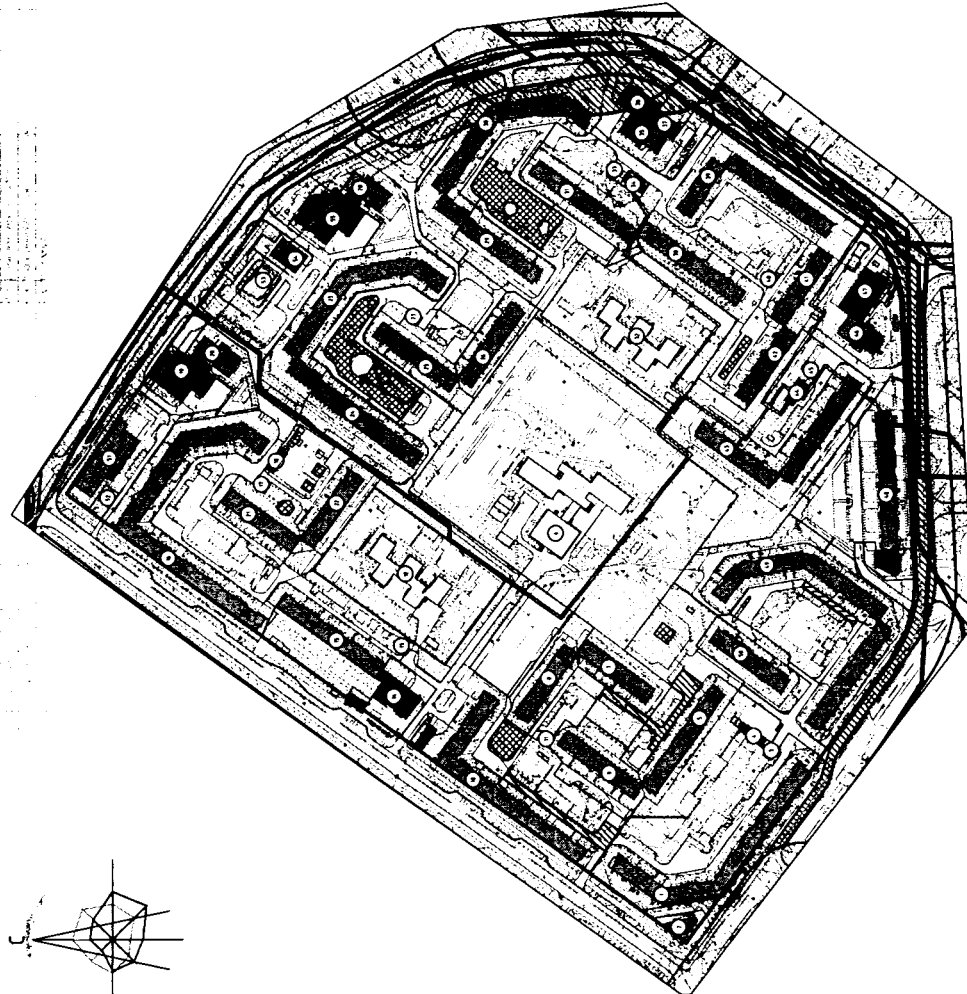
А.А. Борисов

Приложение № 1
к постановлению Администрации
города Смоленска
от 26.02.2021 № 406-адм

Чертежи проекта планировки застроенных территорий в городе Смоленске
в границах улицы Петра Алексеева – улицы Попова – улицы Рыленкова

№ п/п	№ этажа	Назначение	5 этаж	Подземные	Адрес	Стр. по градостроительному плану
1	1	Некорректируемый жилой дом	2146	9	ул. Петра Алексеева, д. 2/37	-
2	2	Домовладения "Булварный"	51	1	ул. Петра Алексеева-ул. Рылеева	-
3	3	Домовладения подполлица	125	1	ул. Петра Алексеева, во дворе д. 2/37	-
4	4	ЛПН № 7	199	9	ул. Петра Алексеева, д. 4	4857
5	5	Некорректируемый жилой дом	2546	3	ул. Петра Алексеева, д. 20	-
6	6	КОЭ (ОО) № 35	842	5	ул. Петра Алексеева, д. 12	6287
7	7	Некорректируемый жилой дом	849	5	ул. Петра Алексеева, д. 10	6152
8	8	Некорректируемый жилой дом	854	5	ул. Петра Алексеева, д. 6	1625
9	9	Некорректируемый жилой дом	2289	9	ул. Петра Алексеева, д. 8	1947
10	10	Домовладения подполлица	52	1	ул. Петра Алексеева, во дворе д. 8	-
11	11	ЮС с сад № 5	1376	2	ул. Петра Алексеева, д. 18	-
12	12	Домовладения подполлица	49	1	ул. Петра Алексеева, непроход. д. №	-
13	13	Домовладения подполлица	647	1	ул. Петра Алексеева, д. 16	-
14	14	Помещение владения № 36	1235	9	ул. Петра Алексеева, д. 4	4076
15	15	Некорректируемый жилой дом	3442	9	ул. Петра Алексеева, д. 22/72	1834
16	16	Некорректируемый жилой дом	47	1	ул. Петра Алексеева, во дворе д. 24	-
17	17	Домовладения подполлица	133	1	ул. Петра Алексеева, во дворе д. 24	-
18	18	ЛПН № 45	1211	1	ул. Павлова, д. 74	-
19	19	ПЗ газон	1871	1	ул. Павлова, д. 74	1896
20	20	Некорректируемый жилой дом	546	12	ул. Павлова, д. 74	6188
21	21	Некорректируемый жилой дом	834	5	ул. Петра Алексеева, д. 24	9303
22	22	Некорректируемый жилой дом	825	5	ул. Петра Алексеева, д. 26	9814
23	23	Некорректируемый жилой дом	2098	9	ул. Павлова, д. 76	5529
24	24	Некорректируемый жилой дом	1219	5	ул. Павлова, д. 78	1278
25	25	Некорректируемый жилой дом	853	5	ул. Павлова, д. 80	5560
26	26	Некорректируемый жилой дом	875	5	ул. Павлова, д. 82	-
27	27	Домовладения подполлица	48	1	ул. Павлова, во дворе д. 80	-
28	28	Некорректируемый жилой дом	2013	12	ул. Павлова, д. 84	6334
29	29	Некорректируемый жилой дом	897	5	ул. Павлова, д. 88	9327
30	30	Некорректируемый жилой дом	1864	9	ул. Павлова, д. 92	6521
31	31	Некорректируемый жилой дом	1218	5	ул. Павлова, д. 96	-
32	32	Двухэтаж (с/д № 5)	1380	2	ул. Павлова, д. 98	-
33	33	Домовладения подполлица	52	1	ул. Павлова, во дворе д. 92	-
34	34	ЛПН	927	1	ул. Павлова, во дворе д. 92	-
35	35	Некорректируемый жилой дом	557	12	ул. Павлова, д. 96	4404
36	36	Владение № 138	561	1	ул. Павлова, д. 96	-
37	37	Земельный участок	267	1	ул. Павлова, д. 96	-
38	38	Некорректируемый жилой дом	1882	5	ул. Павлова, д. 94	-
39	39	Некорректируемый жилой дом	1936	9	ул. Павлова, д. 98	-
40	40	Домовладения подполлица	49	1	ул. Павлова, во дворе д. 98	-
41	41	Некорректируемый жилой дом	804	5	ул. Рылеева, д. 53	-
42	42	Некорректируемый жилой дом	813	5	ул. Рылеева, д. 55	-
43	43	Некорректируемый жилой дом	925	9	ул. Рылеева, д. 49	-
44	44	ЛПН № 83	179	1	ул. Рылеева, во дворе д. 49	-
45	45	Домовладения подполлица	49	1	ул. Рылеева, во дворе д. 49	-
46	46	Некорректируемый жилой дом	1315	12	ул. Рылеева, д. 51	3775
47	47	ПЗ газон	753	1	ул. Рылеева, д. 51	-
48	48	Некорректируемый жилой дом	1654	8	ул. Рылеева, д. 49а	7475
49	49	Некорректируемый жилой дом	3865	9	ул. Рылеева, д. 43	10333
50	50	Некорректируемый жилой дом	753	9	ул. Рылеева, д. 45	7775
51	51	Изданный орденом жилищный центр	1490	2	ул. Павлова, д. 72	-
52	52	Изданный орденом жилищный центр	94	2	ул. Павлова, во дворе д. 72	-
53	53	Изданный орденом жилищный центр	755,7	3	ул. Павлова, во дворе д. 72	-
54	54	Помещение административное здание	4027	5	ул. Павлова, во дворе д. 72	-
55	55	ПЗ газон	1384	2	ул. Павлова, земельный участок № 654	-

- 1. Чертеж разработан на основании: (Листы И 15/08. Включены: овалом все объекты и участки ООО "Бирюч" в 2011 г.
- 2. Сведения об объектах недвижимости: сведения Бюро Бюджетста.
- 3. Сведения о кадастровых номерах объектов недвижимости: сведения на объекты собственности Администрации города Смоленска от 03.06.2019 № 1311-об.
- 4. Изменения в кадастровый чертёж внесены на основании Постановления Администрации города Смоленска от 27.03.2019 № 653-об.
- 5. Плановые здания показаны коричневым цветом.
- 6. Подземные объекты - донные колодези, фундаменты.



Условные обозначения

- 1. Земельный участок
- 2. Земельный участок
- 3. Земельный участок
- 4. Земельный участок
- 5. Земельный участок
- 6. Земельный участок
- 7. Земельный участок
- 8. Земельный участок
- 9. Земельный участок
- 10. Земельный участок
- 11. Земельный участок
- 12. Земельный участок
- 13. Земельный участок
- 14. Земельный участок
- 15. Земельный участок
- 16. Земельный участок
- 17. Земельный участок
- 18. Земельный участок
- 19. Земельный участок
- 20. Земельный участок
- 21. Земельный участок
- 22. Земельный участок
- 23. Земельный участок
- 24. Земельный участок
- 25. Земельный участок
- 26. Земельный участок
- 27. Земельный участок
- 28. Земельный участок
- 29. Земельный участок
- 30. Земельный участок
- 31. Земельный участок
- 32. Земельный участок
- 33. Земельный участок
- 34. Земельный участок
- 35. Земельный участок
- 36. Земельный участок
- 37. Земельный участок
- 38. Земельный участок
- 39. Земельный участок
- 40. Земельный участок
- 41. Земельный участок
- 42. Земельный участок
- 43. Земельный участок
- 44. Земельный участок
- 45. Земельный участок
- 46. Земельный участок
- 47. Земельный участок
- 48. Земельный участок
- 49. Земельный участок
- 50. Земельный участок
- 51. Земельный участок
- 52. Земельный участок
- 53. Земельный участок
- 54. Земельный участок
- 55. Земельный участок
- 56. Земельный участок
- 57. Земельный участок
- 58. Земельный участок
- 59. Земельный участок
- 60. Земельный участок
- 61. Земельный участок
- 62. Земельный участок
- 63. Земельный участок
- 64. Земельный участок
- 65. Земельный участок
- 66. Земельный участок
- 67. Земельный участок
- 68. Земельный участок
- 69. Земельный участок
- 70. Земельный участок
- 71. Земельный участок
- 72. Земельный участок
- 73. Земельный участок
- 74. Земельный участок
- 75. Земельный участок
- 76. Земельный участок
- 77. Земельный участок
- 78. Земельный участок
- 79. Земельный участок
- 80. Земельный участок
- 81. Земельный участок
- 82. Земельный участок
- 83. Земельный участок
- 84. Земельный участок
- 85. Земельный участок
- 86. Земельный участок
- 87. Земельный участок
- 88. Земельный участок
- 89. Земельный участок
- 90. Земельный участок
- 91. Земельный участок
- 92. Земельный участок
- 93. Земельный участок
- 94. Земельный участок
- 95. Земельный участок
- 96. Земельный участок
- 97. Земельный участок
- 98. Земельный участок
- 99. Земельный участок
- 100. Земельный участок

Муниципальный отдел № 08 "Разработка проектов планировки и зонирования территории"

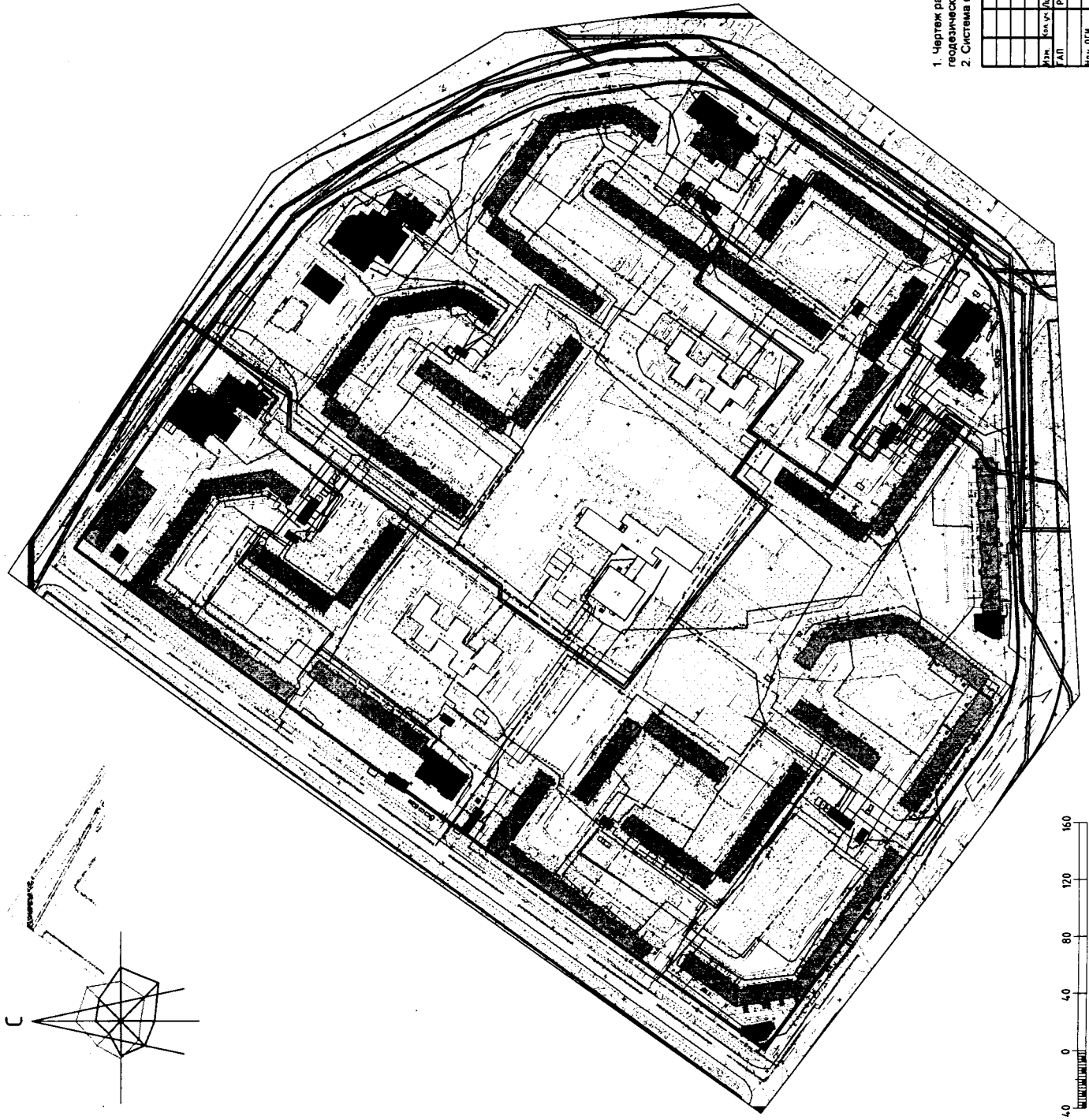
Проект планировки территории территории в границах ул. Петра Алексеева - ул. Павлова - ул. Рылеева (ЛПН)

Док. № 15/08

Лист № 1

№ п/п	№	№	№	№	№
1	1	1	1	1	1
2	2	2	2	2	2
3	3	3	3	3	3
4	4	4	4	4	4
5	5	5	5	5	5

ООО "БИРЮЧ" № 1/2008



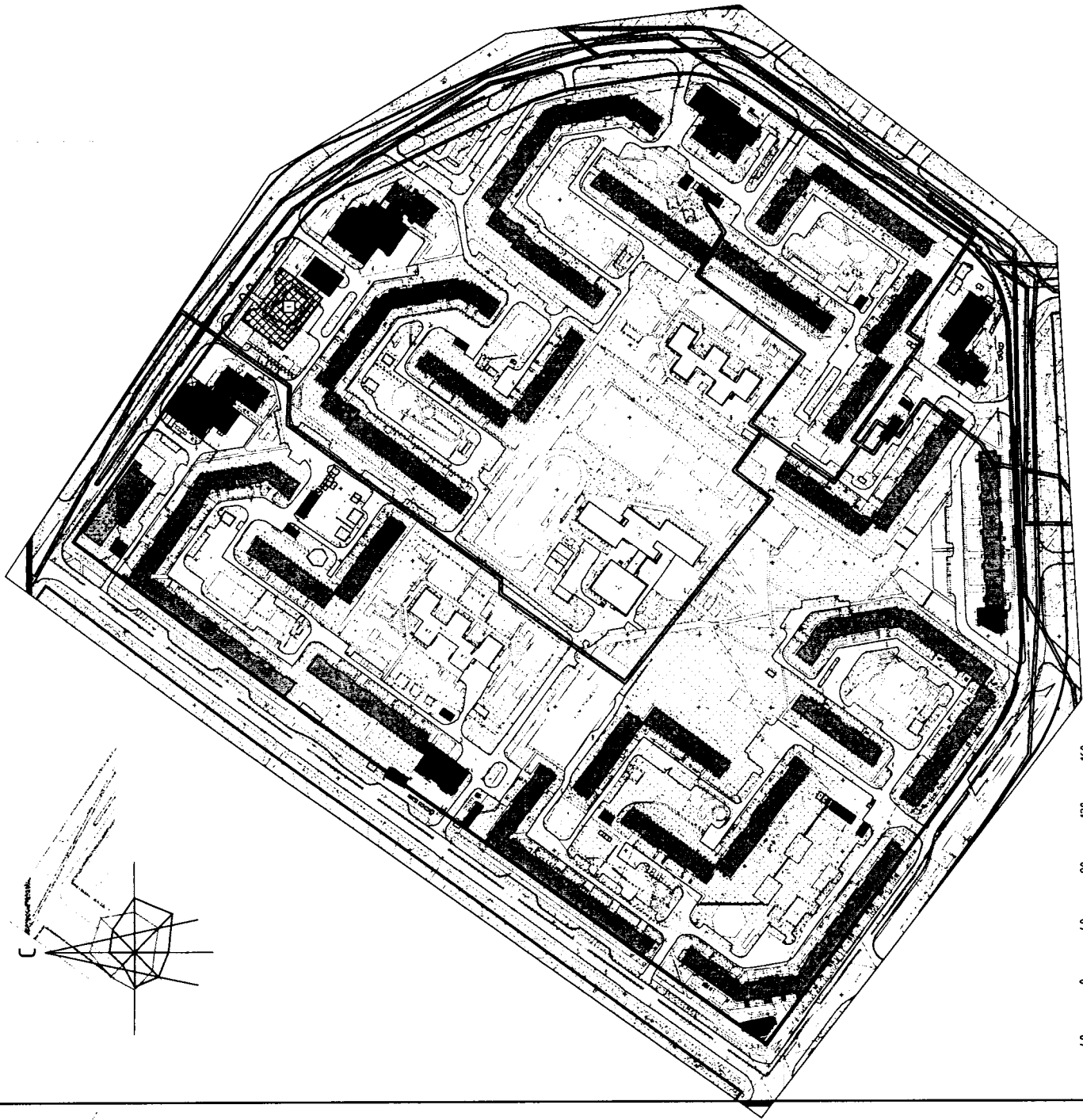
- Условные обозначения
- дренажные канализационные
 - пешеходные дорожки
 - отмостки зданий
 - отмостки отмостки, укреплённые по облицовочным материалам
 - отмостки из бетона
 - отмостки из асфальта
 - отмостки из щебня
 - отмостки из гравия
 - отмостки из песка
 - отмостки из глины
 - отмостки из смеси
 - отмостки из щебня и гравия

- отмостки из бетона
- отмостки из асфальта
- отмостки из щебня
- отмостки из гравия
- отмостки из песка
- отмостки из глины
- отмостки из смеси
- отмостки из щебня и гравия

- отмостки из бетона
- отмостки из асфальта
- отмостки из щебня
- отмостки из гравия
- отмостки из песка
- отмостки из глины
- отмостки из смеси
- отмостки из щебня и гравия

1. Чертеж разработок на топографической схеме М 1:500, выполненной отделом геодезических изысканий ООО "БИНОМ" в 2011 г.
 2. Система координат местная, система высот Балтийская.

Муниципальный контракт №195 "Разработка проекта планировки и застройки территории г. Смоленск"			
Проект планировки территории квартала в границах ул. Петра Алексеева - ул. Голова - ул. Рыленова (ПЮЧБ)			
Лист	№	Лист	Листов
1	2	2	5
Проект планировки территории			
Исполнитель	Собственник	Заказчик	Исполнитель
ООО "БИНОМ"	ООО "БИНОМ"	Муниципальное управление по развитию территории г. Смоленск	Муниципальное управление по развитию территории г. Смоленск



- Условные обозначения**
- граница проектируемой территории
 - стены зданий
 - административные здания, сооружения по обслуживанию населения
 - объекты благоустройства
 - объекты благоустройства территории
 - объекты инженерной инфраструктуры
 - парковки и стоянки
 - скважины и септики

- зеленые насаждения
- ландшафтно-реконструктивные мероприятия
- зеленые насаждения по границам проектируемой территории
- зеленые насаждения, выявленные на территории (стелсы) - среднесрочные
- зеленые насаждения, выявленные на территории (стелсы) - среднесрочные
- стелсы (показатели размещения объектов)
- планировочные здания
- существующие здания и сооружения
- планировочные подпольные сооружения

№ п/п	Наименование	Площадь, кв.м	Эквивалент	Адрес
1	Административное здание	1487	5	ул. Победы, в километре от ул. Алеевского в районе центра
2	Разработка ул. Победы и ул. Рыленкова	17317		

- Чертеж разработан на топографической съемке М 1:500, выполненной отделом геодезических измерений ООО "БИНОМ" в 2011 г.
- Система координат негосударственная, система высот Балтийская.
- Изменения в настоящий чертеж внесены на основании Постановления Администрации города Смоленска от 03.06.2019 № 191-адм.
- Изменения в настоящий чертеж внесены на основании Постановления Администрации города Смоленска от 27.03.20 № 653-адм.
- Планировочные здания показаны ориентировочно.
- Категория земель - земли населенных пунктов.

Муниципальный контракт № 195 "Разработка проекта планировки и застройки застроенных территорий в г. Смоленске"

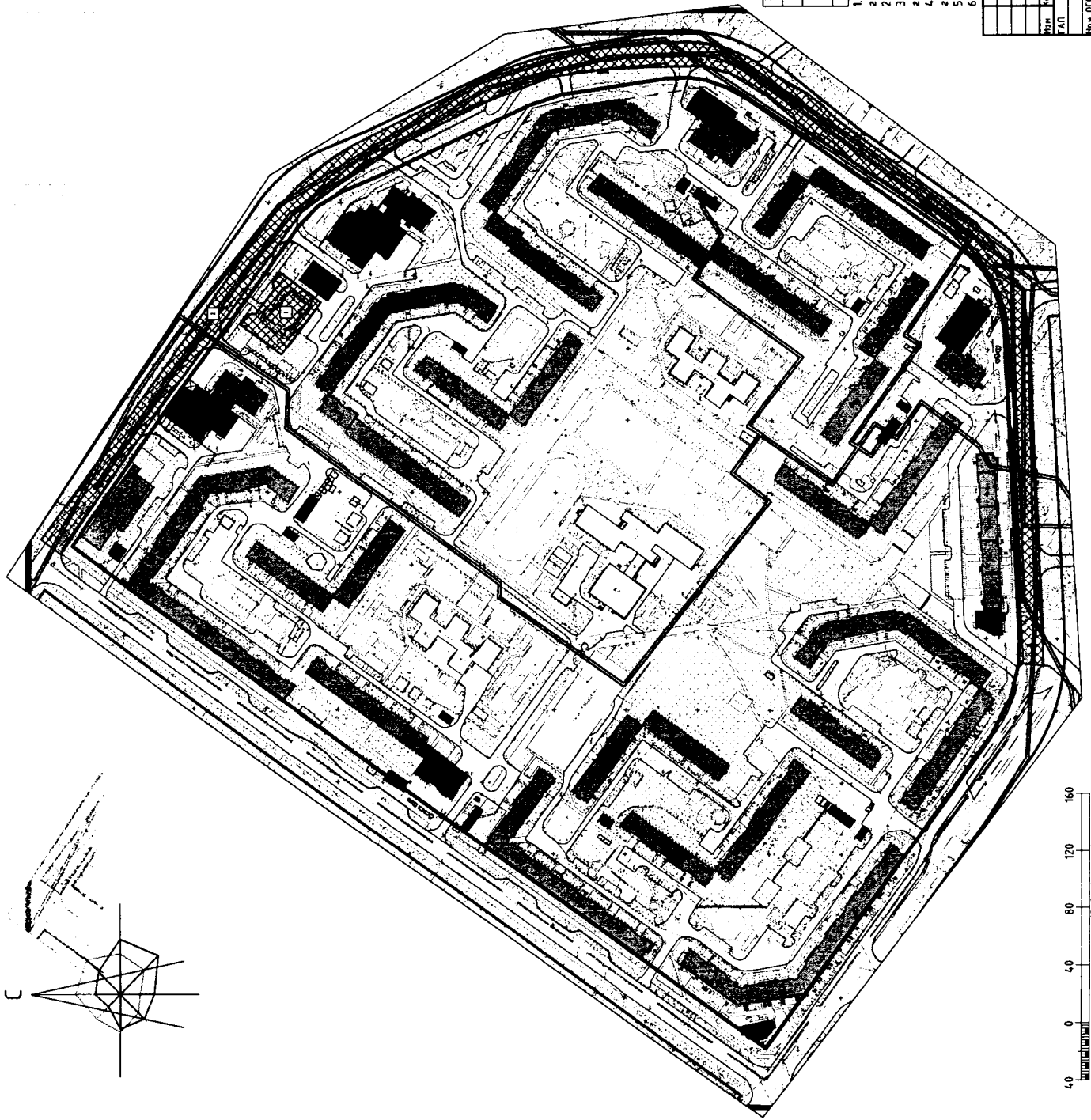
Проект планировки территории квартала в границах ул. Петра Алексеева - ул. Попова - ул. Рыленкова (ЛЮКв)

№ п/п	Лист	№ вк	Подп.	Дата	Лист	Листов
1	Рейтин				П	3
						5

Проект планировки территории

Чертёж разработан на топографической съемке, выполненной отделом геодезических измерений ООО "БИНОМ" в 2011 г.

ООО "БИНОМ"



Условные обозначения

- граница территории
- линия забора
- автомобильные дороги, урбанистическое благоустройство территории
- объекты благоустройства
- спортивные площадки
- объекты инженерной инфраструктуры
- парковки и стоянки
- скважины и септики

- зеленые насаждения
- зоны рекреационного назначения
- зеленые насаждения в границах территории
- зеленые насаждения объектов (зеленые насаждения)
- зеленые насаждения объектов (зеленые насаждения)
- зоны планировочного назначения объектов
- существующие здания и сооружения
- планируемые здания
- планируемые подземные сооружения

№	Наименование	Площадь, кв. м	Эксп. зона	Адрес
1	Автомобильные дороги	1487	5	ул. Победы, в микрорайоне № 7 мкр. Восточного жилого района
2	Расширение ул. Победы и ул. Рыленкова	9347	—	—

Экспликация зон планировочного назначения объектов федерального значения, объектов регионального значения, объектов местного значения

1. Чертеж разработан на топографической съемке М 1:500, выполненной отделом геодезических изысканий ООО «БИНОМ» в 2011 г.
 2. Система координат местная, система высот Болотинская.
 3. Изменения в настоящий чертеж внесены на основании Постановления Администрации города Смоленска от 03.06.2019 № 191-адн.
 4. Изменения в настоящий чертеж внесены на основании Постановления Администрации города Смоленска от 27.03.20 № 653-адн.
 5. Планируемые здания показаны ориентировочно.
 6. Категория земель - земли населенных пунктов.

Муниципальный контракт № 195 "Разработка проекта планировки и межевания застроенной территории - Смоленск"			
Проект планировки территории квартала в границах ул. Петра Алексеева - ул. Полова - ул. Рыленкова (ПКЛФв)			
Проект планировки территории		Лист	Листов
Проект планировки территории		п	5
Чертеж границ зон планировочного назначения объектов федерального значения, объектов регионального значения, объектов местного значения		000 «БИНОМ»	
Иск.	Иск. №	Иск. №	Иск. №
Лист	Лист	Лист	Лист
№	№	№	№
ГАП	Раздан	Дата	
Составитель	Составитель	Дата	
Проверил	Проверил	Дата	
Составил	Составил	Дата	

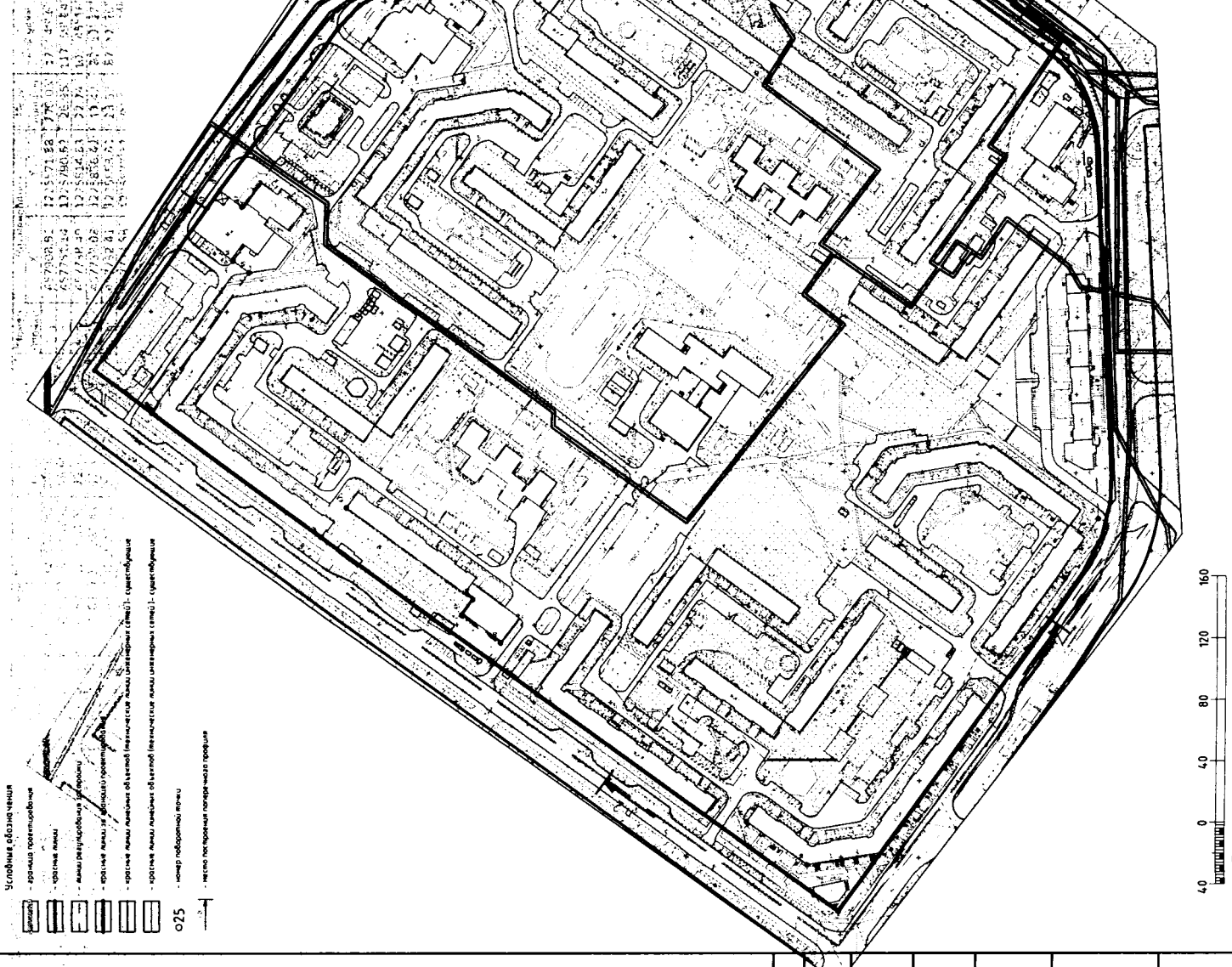
Table with columns: Номер точки, Наименование, X, Y, Дир. угол, Радиус, H. Contains data for 37 points along the red line.

Ведомость побортных точек линий регулирования застройки

Table with columns: Номер точки, Наименование, X, Y, Дир. угол, Радиус, H. Contains data for 19 points along the building regulation line.

- 1. Чертеж разработан на топографической съемке М 1:500, выполненной отделом геодезических измерений ООО "БИНОМ" в 2011 г.
2. Система координат местная, система высот Балтийская.
3. Изменения в настоящем чертеже внесены на основании Постановления Администрации города Смоленска от 03.06.2019 № 391-дм.
4. Изменения в настоящем чертеже внесены на основании Постановления Администрации города Смоленска от 27.03.20 № 653-дм.
5. Планируемые здания показаны ориентировочно.

Administrative stamps and information: Муниципальный контракт №195, Проект планировки территории, ООО "БИНОМ", dated 2019.



Приложение № 2
к постановлению Администрации
города Смоленска
от 26.02.2021 № 406-адм

Положение о характеристиках планируемого развития застроенных территорий
в городе Смоленске в границах улицы Петра Алексеева – улицы Попова –
улицы Рыленкова

СОДЕРЖАНИЕ ТОМА 9.2

НАИМЕНОВАНИЕ РАЗДЕЛОВ	СТР.
<p>1. Положения о размещении объектов капитального строительства федерального, регионального и местного значения на территории в границах: ул. Петра Алексеева – ул. Попова – ул. Рыленкова (ПК№9).</p> <p>2. Положения о характеристиках планируемого развития территории, в том числе сведения о плотности и параметрах застройки территории в границах: ул. Петра Алексеева – ул. Попова – ул. Рыленкова (ПК№9).</p> <p>3. Положения о характеристиках развития систем социального, транспортного обслуживания и инженерно-технического обеспечения, необходимых для развития территории в границах: ул. Петра Алексеева – ул. Попова – ул. Рыленкова (ПК№9).</p>	

**Внесение изменений в Проект планировки территории,
расположенной в границах: ул. Петра Алексеева – ул. Попова
– ул. Рыленкова (ПК№9).**

Внесение изменений в Проект планировки вносится на основании Постановления Администрации города Смоленска от **03.06.2019 №1391-адм** «О принятии решения о подготовке проекта внесения изменений в проект планировки и межевания застроенных территорий в городе Смоленске в границах: ул. Петра Алексеева – ул. Попова – ул. Рыленкова».

Цель проекта внесения изменений в проект планировки территории:

1. *Отобразить в документации по планировке территории земельный участок с кадастровым номером 67:27:0031402:22 и расположенный на нем объект капитального строительства с кадастровым номером 67:27:0031402:1128*
2. *Отобразить в документации по планировке территории земельный участок с кадастровым номером 67:27:0031402:21 и расположенный на нем объект капитального строительства с кадастровым номером 67:27:0031402:1134*
3. *Пересмотреть сервитуты для прохода и проезда к земельному участку с кадастровым номером 67:27:0031402:6 (№17 по экспликации проекта межевания) со стороны улицы Попова: сервитут прохода через участок №21 по экспликации проекта межевания, совмещение и продление сервитута с10 и с11 через земельный участок №22 по экспликации проекта межевания.*
4. *Вид разрешенного использования земельного участка с кадастровым номером 67:27:0031402:22 принять в соответствии с договором аренды от 16.03.2018 №407/н.*
5. *Устранить технические ошибки в случае их обнаружения в ходе разработки проекта внесения изменений.*
6. *Права и интересы граждан и юридических лиц в ходе разработки проекта планировки и межевания не должны быть нарушены.*

В настоящий **проект планировки** внесены сведения об объекте капитального строительства – административного здания с офисными помещениями – номер объекта по экспликации чертежа ППТ-1 - 52.

В настоящем **проекте межевания** откорректированы площадь и

конфигурация земельного участка с условным № 20, изменил площадь с 1888 м² на 2963 м². Отражен земельный участок с условным № 69 площадью 300 м², что соответствует земельному участку с кадастровым номером 67:27:0031402:22.

Внесение изменений в Проект планировки вносится на основании Постановления Администрации города Смоленска от 27.03.20 №653-адм «О принятии решения о подготовке проекта внесения изменений в проект планировки и межевания застроенных территорий в городе Смоленске в границах: ул. Петра Алексеева – ул. Попова – ул. Рыленкова».

Цель проекта внесения изменений:

1. Отобразить в документации по планировке территории существующий земельный участок с кадастровым номером 67:27:0031404:11 с видом разрешенного использования «для проектирования и строительства административного здания».
2. Изменить красные линии, установленные по границе земельного участка №26 (по экспликации проекта межевания), сформированного под сквер.
3. Устранить технические ошибки в случае их обнаружения в ходе разработки проекта внесения изменений.

Права физических и юридических лиц, интересы которых затрагиваются в ходе данного внесения изменений, не должны быть нарушены.

В проект планировки внесены изменения:

1. Отражено планируемое административное здание №51.
2. Откорректирована красная линия, удалены точки 28, 29.
3. Отражена зона планируемого размещения №1 «Административное здание» (ППТ-4).

В проект межевания внесены изменения:

1. Отражен существующий земельный участок с кадастровым номером 67:27:0031404:11 с видом разрешенного использования «для проектирования и строительства административного здания», №70 (по ПМ-1), площадь участка 1487 м кв.

2. Откорректирована площадь и конфигурация земельного участка №22(1), площадь до изменений 6275 м кв., площадь по проекту 2352 м кв.

3. Откорректирована площадь и конфигурация земельного участка №26,

площадь до изменений 2241 м кв., площадь по проекту 712 м кв.

4. Откорректирована площадь и конфигурация земельного участка №10, площадь до изменений 10405 м кв., площадь по проекту 10084 м кв.

5. Откорректирована площадь и конфигурация земельного участка №63, площадь до изменений 3547 м кв., площадь по проекту 3614 м кв.

6. Откорректирована площадь и конфигурация земельного участка №9, площадь до изменений 3290 м кв., площадь по проекту 3305 м кв.

7. Отражен земельный участок согласно сведений ЕГРН с кадастровым номером 67:27:0031403:13, №71 площадью 219 м кв., вид разрешенного использования согласно классификатора «Магазины» (код 4.4.).

8. Отражен земельный участок согласно сведений ЕГРН с кадастровым номером 67:27:0031403:11, №72 площадью 18 м кв., вид разрешенного использования согласно классификатора «Магазины» (код 4.4.).

На основании замечаний «Заключения о результатах публичных слушаний» от 18 декабря 2020 внесены следующие корректировки:

- Земельный участок №73 (по ПМ-1) сформирован под проезд и площадку для размещения мусорных контейнеров площадью 461 м², вид разрешенного использования «Коммунальное обслуживание» (код 3.1).

- Отражен земельный участок №74 (по ПМ-1) площадью 855 м², согласно сведений ЕГРН с видом разрешенного использования «под объектом незавершенного строительства».

- Отражен объект капитального строительства №54 (по ППТ-1) нежилое здание, согласно сведений ЕГРН.

- Отражен объект капитального строительства №55 (по ППТ-1) магазин, согласно сведений ЕГРН.

- Откорректирована площадь и конфигурация земельного участка №32 (по ПМ-1), площадь до изменений 3931 м², площадь по проекту 3645 м².

- Изменен вид разрешенного использования земельного участка №22(2) (по ПМ-1) на «Парки культуры и отдыха (сквер)», площадью 2393 м².

- Откорректирована площадь и конфигурация земельного участка №63 (по ПМ-1), площадь до изменений 3614 м², площадь по проекту 2007 м², вид разрешенного использования изменен на «Улично-дорожная

сеть» (код 12.0.1).

- Откорректирована площадь и конфигурация земельного участка №57 (по ПМ-1), площадь до изменений 1575 м², площадь по проекту 2258 м².

- Откорректирован сервитут С10, площадь до изменений 437 м², площадь по проекту 101 м².

- Сервитут С11 аннулирован.

- Сформирован земельный участок №75 площадью 3030 м², с видом разрешенного использования «Улично-дорожная сеть» (код 12.0.1).

- Откорректирован сервитут С8, площадь до изменений 208 м², площадь по проекту 304 м².

Положения о размещении объектов капитального строительства федерального, регионального и местного значения на территории в границах: ул. Петра Алексева – ул. Попова – ул. Рыленкова (ПК№9).

Площадь территории проектируемого квартала – 30,5 га (расчетная).

Численность населения составляет (расчетная) – 7454 человек. (Собщ. жил./30 кв.м=223620/30=7454) – согласно п. 5.6. и таблице 2 СП 42.13330.2011 Градостроительство. Планировка и застройка городских и сельских поселений. Актуализированная редакция СНиП 2.07.01-89*.

Согласно карте функциональных зон Генерального плана г. Смоленска проектируемая территория квартала состоит:

- Жилая зона многоэтажной застройки.

Согласно карте градостроительного зонирования Правил землепользования и застройки (ПЗЗ) г. Смоленска проектируемая территория квартала состоит:

- Зона застройки многоэтажными жилыми домами от 5 этажей и выше (ЖЗ).

(См. «Схема функционального использования территории с выделением зеленых насаждений и элементов благоустройства М 1:2000» Том 9.3).

На основании документации по планировке и межеванию территории, утвержденной главой администрации г. Смоленска, рекомендуем внести изменения в правила землепользования и застройки в части уточнения (корректировки) границ территориальных зон с учетом:

- возможности сочетания в пределах одной территориальной зоны различных видов существующего и планируемого использования земельных участков;
- функциональных зон и параметров их планируемого развития, определенных действующим генеральным планом;
- сложившейся планировки территории и существующего землепользования;
- предотвращения возможности причинения вреда объектам капитального строительства, расположенным на смежных земельных участках.

Технико-экономические показатели проекта планировки

№ п/п	Наименование показателя	Ед. измерения	Современное состояние	Проектируемое
1.	ТЕРРИТОРИЯ			
1.1.	Общая площадь территории квартала в границах, в том числе территории:	га	30,6	30,6
1.1.1.	Жилых зон, в том числе:	га/%		
	Многэтажная (9 этажей и более)	-//-	27,85/91,0	27,85/91,0
	Среднеэтажная (5-8 этажей)	-//-	-	-
	Малозэтажная (1-4 этажа)	-//-	-	-
	Коллективные садоводства	-//-	-	-
1.1.2.	Общественно-деловых зон	-//-	-	-
1.1.3.	Культурной застройки	-//-	-	-
1.1.4.	Производственных зон	-//-	-	-
1.1.5.	Зон инженерной и транспортной инфраструктур	-//-	-	-
1.1.6.	Железнодорожного транспорта	-//-	-	-
1.1.7.	Рекреационных зон	-//-	-	-
1.1.8.	Городских лесов и лесопарков	-//-	-	-
1.1.9.	Водных поверхностей	-//-	-	-
1.1.10.	Сельскохозяйственного использования	-//-	-	-
1.1.11.	Кладбищ	-//-	-	-
1.1.12.	Военные и иных режимов использования	-//-	-	-
1.2.	Из общей площади: территории общего пользования			
	- зеленые насаждения общего пользования	га/%	14,7/48,5	14,5/47,5
	- улицы, дороги, проезды, площадки	-//-	10,16/33,3	10,57/34,6
	- альтернативное озеленение - экопарковки		-	0,695/2,3
2.	НАСЕЛЕНИЕ			
2.1.	Численность населения	тыс. чел.	7,454	7,454
3.	ЖИЛИЩНЫЙ ФОНД			
3.1.	Общая площадь жилых домов, в том числе:	тыс. кв. м.	223,63	223,63
	государственный (включая ведомственный) и муниципальный	тыс. кв. м. квартир/% к общему объему жилого фонда	-	-
	частной собственности	-//-	223,63/100	223,63/100
3.2.	Из общего жилого фонда			

Разработка проекта планировки и межевания застроенных территорий г. Смоленска

	многоэтажный (9 этажей и более)	-//-	151,17/67,6	156,03/69,8
	среднеэтажный (4-8 этажей)	-//-	72,46/32,4	72,46/30,2
	малоэтажный (1-3 этажа)	-//-	-	-
3.3	Убыль жилого фонда – всего в т. ч. аварийные	тыс. кв. м. квартир	-	-
3.4	Существующий сохраняемый жилой фонд	-//-	223,63	-
3.5	Новое жилищное строительство (проектируемое) – всего	тыс. кв. м. кв./%	-	4,86/2,2
3.6.	Структура нового жилищного строительства по этажности в т.ч.			
	многоэтажное (9 этажей и более)	тыс. кв. м. кв./%	-	4,86
	среднеэтажное (4-8 этажей)	-//-	-	-
	малоэтажное (1-3 этажа)	-//-	-	-
4.	УЧРЕЖДЕНИЯ СОЦИАЛЬНОЙ ИНФРАСТРУКТУРЫ	Всего / на 1000 чел		
4.1.	Детские образовательные учреждения	тыс. мест	0,563	0,563
4.2.	Общеобразовательные школы	тыс. мест	0,811	0,811
4.3.	Больницы	тыс. коек/шт.	-	-
4.4.	Поликлиники	тыс. пос. /шт.	-	-
4.5	Прочие объекты социального и культурно – бытового обслуживания населения			
	Прод. и непрод. торговля	шт.	60	60
4.	Общественное питание	шт.	6	6
	Бытовое обслуживание	раб. мест	3	3
	Аптеки	шт.	3	3
	Станции скорой помощи	а-машины	-	-
	Библиотеки	объект	-	-
	Гостиницы	тыс. мест	-	-
	Пожарное депо	а-машин	-	-
	Бани	тыс. мест	-	-
	Прочие		-	-
5.	ТРАНСПОРТНАЯ ИНФРАСТРУКТУРА			
5.1.	Протяженность линий пассажирского общественного транспорта			
	автобус	км	2,1	2,1
	трамвай	км	-	-
	троллейбус	км	-	-
5.2.	Протяженность улично-дорожной сети (в границах проектирования)	км	2,1	2,1
	Протяженность магистральных улиц и	км	1,5	1,5

	дорог (в границах проектирования)			
5.3.	Плотность улично-дорожной сети в пределах границ проектирования	км/кв. км.	6,9	6,9
	Плотность магистральной сети в пределах застройки	км/кв. км.	4,9	4,9
5.4.	Транспортные развязки в разных уровнях	единиц	-	-
5.5.	Обеспеченность населения индивидуальными легковыми автомобилями	тыс. автомоб.	2,572	2,572
6.	ИНЖЕНЕРНАЯ ИНФРАСТРУКТУРА И БЛАГОУСТРОЙСТВО ТЕРРИТОРИИ			
6.1.	Водоснабжение			
6.1.1.	Протяженность сетей	км	8,28	8,28
6.2.	Водоотведение			
6.2.1.	Протяженность сетей	км	4,39	4,39
6.3.	Энергоснабжение			
6.3.1.	Протяженность сетей	км	11,59	11,59
6.4.	Теплоснабжение			
6.4.1.	Протяженность сетей	км	2,99	2,99
6.5.	Газоснабжение			
6.5.1.	Протяженность сетей	км	8,51	8,51
6.6.	Связь			
6.6.1.	Протяженность сетей	км	-	-
6.7.	Инженерная подготовка территории			
6.7.1.	Подсыпка территории	млн. куб. м	-	-
6.7.2.	Берегоукрепление откосное	км	-	-
6.7.3.	Берегоукрепление – вертикальная стенка	км	-	-
6.8.	Санитарная очистка территории			
6.8.1.	Общее количество и территория кладбищ	га	-	-

2. Характеристики планируемого развития территории.

В проекте планировки выделены следующие зоны планируемого размещения объектов капитального строительства (номер зоны приведен в соответствии с чертежом планировки территории «Схема границ зон планируемого размещения объектов капитального строительства»):

№ зоны	Наименование объекта	Площадь зоны, м ²
1	Административное здание	1487
2	Расширение ул. Попова и ул. Рыленкова	17347

Предельные параметры разрешенного строительства объекта капитального строительства «Административное здание» (зона I):

1. Площадь земельного участка – 1487 м².
2. Вид разрешенного использования согласно сведений ЕГРН «Для проектирования и строительства административного здания». Вид разрешенного использования земельного участка по классификатору: «Деловое управление» (4.1), «Магазины» (4.4).
3. Предельное максимальное значение коэффициента использования территории не устанавливается.
4. Минимальные отступы зданий, строений, сооружений от границ земельных участков:
 - а) минимальные отступы от границ земельных участков стен зданий, строений, сооружений без окон - на расстоянии, обеспечивающем нормативную инсоляцию и освещенность объектов капитального строительства на сопряженных земельных участках;
 - б) минимальные отступы от границ земельных участков стен зданий, строений, сооружений с окнами - на расстоянии, обеспечивающем нормативную инсоляцию и освещенность объектов капитального строительства, расположенных в границах земельного участка и сопряженных земельных участках.
5. Максимальные выступы за красную линию частей зданий, строений, сооружений допускаются: в отношении балконов, эркеров, козырьков - не более 1,5 метров и выше 3,5 метров от уровня земли.
6. Максимальное количество этажей надземной части здания – не устанавливается.
7. Максимальный класс опасности (по санитарной классификации) объектов капитального строительства, размещаемых на территории земельных участков - V.
8. Минимальная доля озелененной территории – 25 %

9. Минимальное количество машино-мест для хранения индивидуального автотранспорта на территории земельного участка – 1 машино-место на 5 работников в максимальную смену, а также 1 машино-место на 10 единовременных посетителей при их максимальном количестве. За пределами земельного участка может быть размещено не более 50% необходимых машино-мест. Запланирована парковка на 14 машино-мест на прилегающей территории, а также 4 машино-места на территории земельного участка. Разрыв от автостоянок и гаражей-стоянок до зданий различного назначения следует применять по таблице 7.1.1 СанПиН 2.2.1/2.1.1.1200-03 "Санитарно-защитные зоны и санитарная классификация предприятий, сооружений и иных объектов".

Разрыв от сооружений для хранения легкового автотранспорта до объектов застройки

Объекты, до которых исчисляется разрыв	Расстояние, м				
	Открытые автостоянки и паркинги вместимостью, машино-мест				
	10 и менее	11 - 50	51 - 100	101 - 300	свыше 300
Фасады жилых домов и торцы с окнами	10	15	25	35	50
Торцы жилых домов без окон	10	10	15	25	35
Территории школ, детских учреждений, ПТУ, техникумов, площадок для отдыха, игр и спорта, детских	25	50	50	50	50
Территории лечебных учреждений стационарного типа, открытые спортивные сооружения общего пользования, места отдыха населения (сады, скверы, парки)	25	50	по расчетам	по расчетам	по расчетам

Фас
от
Тор
Тор
Уч
ва
сп
Т
Уч
н
то
но
час

Положения о характеристиках планируемого развития территории, в том числе сведения о плотности и параметрах застройки территории в границах: ул. Петра Алексеева – ул. Попова – ул. Рыленкова (ПК№9).

Подготовка проекта планировки территории квартала (далее – Проект планировки) осуществлена для выделения элементов планировочной структуры, установления параметров планируемого развития элементов планировочной структуры, зон планируемого размещения объектов федерального значения, объектов регионального значения, объектов местного значения. (Согласно статье 42 п.1 ГрК РФ).

Проект планировки подготовлен в соответствии с Градостроительным кодексом Российской Федерации, Земельным кодексом Российской Федерации, иными нормативными правовыми актами в области градостроительства и согласно Техническому заданию на проектирование.

1. Параметры планируемого развития застроенной территории.

Территория квартала проектирования составляет 305579 кв. м и состоит из четырех кадастровых кварталов с номерами 67:27:0031402; 67:27:0031403; 67:27:0031404; 67:27:0031405.

Расчетный коэффициент застройки территории квартала - $K_z=0,17$.

Расчетный коэффициент плотности застройки территории квартала - $K_{пл.з}=1,16$.

Расчетная плотность застройки квартала составляет 116% . При расчете общая площадь зданий и сооружений делилась на площадь проектируемого квартала в границах проектирования. (Проектирование ведется по застроенной территории, показатели рассчитываются в соответствии с СП 42.13330.2011 Градостроительство. Планировка и застройка городских и сельских поселений. Актуализированная редакция СНиП 2.07.01-89*).

Проект планировки территории квартала рекомендует предусмотреть реконструкцию, модернизацию и капитальный ремонт существующих зданий,

реконструировать системы инженерного оборудования и благоустройство территории.

Проектом планировки рекомендовано провести строительную экспертизу и согласование с пользователями для определения физического износа капитальных и жилых строений на придомовых территориях. По результатам экспертизы и согласования необходимо принять решение о сносе либо реконструкции данных объектов.

При расширении улиц и проездов необходимо разработать **рабочие проекты** по выносу инженерных сетей и сооружений.

Проектом планировки и межевания предусмотрено снять с учета следующие участки: 67:27:0031402:6; 67:27:0031402:14; 67:27:0031402:20; 67:27:0031405:15; 67:27:0031405:16; 67:27:0031405:21; 67:27:0031405:23; 67:27:0031405:1618 (на основании расчетов в проекте межевания – см. том 9.5, 9.6, 9.7).

В проекте планировки и межевания сформированы участки под линейные объекты в соответствии с Генеральным планом г. Смоленска. (См. «Основной чертеж. М 1:500» Проекта межевания. Том 9.5).

Краткое изложение принятых решений.

1.1. Архитектурно-планировочная организация территории квартала.

Проектируемая территория квартала включает в себя территорию, занятую жилыми и административными зданиями, учреждениями обслуживания, образовательными и медицинскими учреждениями и территорию общего пользования. Территории общего пользования - территории, которыми беспрепятственно пользуется неограниченный круг лиц (в том числе площади, улицы, проезды, набережные, береговые полосы водных объектов общего пользования, скверы, бульвары).

Необходимо выполнить рабочий проект освещения территории квартала, как вдоль основных улиц, проездов, так и внутри придомовых территорий, используя технологии энергосбережения.

Технология LED-освещения – самая экономичная и экологичная из всех,

до сих пор нам известных технологий освещения. По сравнению с лампами накаливания и галогенными лампами, светильники LUMO LED потребляют до 10 раз меньше электроэнергии благодаря особенной структуре светодиодов, которая не позволяет терять электроэнергию в виде выделения теплоты.

Проектом планировки рекомендуется на фасадах всех объектов капитального строительства разместить адресные указатели с наименованием улиц и номеров домов.

Проектом планировки рекомендуется привести входы во встроенные нежилые помещения в многоквартирных жилых домах к стилистическому единому решению.

1.2. Объемно-планировочные и конструктивные решения зданий и сооружений.

Проектом планировки предусмотрено сооружение на территории квартала экопарковок, для улучшения транспортной инфраструктуры квартала. При этом не нарушается экологическая ситуация, а устраивается альтернативное озеленение. Также выполнить рабочий проект освещения экопарковок. На одно машино-место проектом предусматривается 12,5 кв.м. экопарковки. Тип материалов и конструкций, применяемых при возведении экопарковки необходимо определить в соответствии с данным типом сооружений в каждом конкретном случае, используя передовой общемировой опыт.

Возведение строений и сооружений допускается после внесения изменений в проект планировки территории квартала в порядке, установленном градостроительным законодательством.

**Положения о характеристиках развития систем
социального, транспортного обслуживания и инженерно-
технического обеспечения, необходимых для развития
территории в границах: ул. Петра Алексеева – ул. Попова
– ул. Рыленкова (ПК№9).**

1. Характеристика развития системы социального обслуживания.

Основная задача проекта планировки в области социального обслуживания населения состоит в наращивании емкостей предприятий и равномерности их распределения по территории жилых зон города.

Проект планировки рекомендует для расширения сети использовать нежилые помещения, встроенные в жилые дома, отдельно стоящие объекты и включение предприятий бытового обслуживания в состав торговых и торгово-развлекательных комплексов.

Проектом планировки предусмотрен снос торговых павильонов, находящихся на придомовых территориях жилых домов, на основных улицах города ввиду несоответствия архитектурного решения градостроительной среде г. Смоленска.

Проектом предлагаются наряду с существующим отдельно стоящими детскими садами организовать встроенные в жилые дома небольшие частные я/сады.

На схеме функционального зонирования территории под встроенные детские сады отдельно не выделены и представлены в составе жилых зон.

2. Характеристика развития системы транспортного обслуживания.

Транспортное обслуживание проектируемой территории квартала выполнены с учетом генерального плана города Смоленска.

Необходимо разработать рабочий проект по замене всех существующих в границах проектирования типов дорожных покрытий на тип капитально-усовершенствованный, в связи с удовлетворительным и местами неудовлетворительным состоянием покрытий. (Покрытие дорожное капитального типа – усовершенствованное покрытие из цементобетона, асфальтобетона и мостовые из брусчатки и мозаики на каменном или бетонном основании).

На проектируемой территории квартала предусматривается расширение

существующих проездов. Планировочное решение улично-дорожной сети на территории квартала обеспечивает проезд автотранспорта к зданиям и объектам общего пользования.

Красные линии на территории координируются в проекте планировки. Устанавливаются по методике главного архитектора проекта, на основании топографической информации г. Смоленска. О самой методике см. в Томе 9.4.

В проекте планировки территории для увеличения пропускной способности улично-дорожной сети проектируется расширение проезжей части улиц в соответствии с требованиями таблицы 8 СП.42.13330.2011. Свод правил. Градостроительство. Планировка и застройка городских и сельских поселений. Актуализированная редакция СНиП 2.07.01-89*. В дальнейшем необходимо разработать рабочие проекты на каждую расширяемую улицу.

Ширина улицы Петра Алексеева в границах красных линий переменная, она составляет – 90,6 м – 91 м. Ширина проезжей части 12 м.

Ширина улицы Попова в границах красных линий переменная, она составляет – 26,6 м – 32 м. Ширина проезжей части увеличивается с 6 до 14 м.

Ширина улицы Рыленкова в границах красных линий составляет – 32 м. Ширина проезжей части увеличивается с 5 до 7 м (ввиду сложившейся застройки за красной линией).

Радиус закругления края проезжей части разные - 8,0 м, 12 м, 18 м.

Ширина проезжей части проездов - 5,5 - 6 м. Проезды в проектируемом квартале, как правило, являются тупиковым (что обусловлено сложившейся исторической ситуацией), они обеспечены разворотными площадками размером 15 x 15 м где это возможно. Использование разворотных площадок для стоянки автомобилей не допускается. Некоторые внутриквартальные проезды расширяются. (См. «Схема организации улично-дорожной сети, которая может включать схему размещения парковок (парковочных мест), и схему движения транспорта на соответствующей территории. Схема развития и реконструкции улично-дорожной сети территории города, связанной с развитием рассматриваемой территории проектирования» Том 9.3).

Светофор на перекрестке улиц Петра Алексеева – Рыленкова необходимо отрегулировать по времени.

Территория проектируемого квартала обслуживается автобусами и маршрутными такси. Их маршруты проходят по ул. Петра Алексеева, ул. Попова, ул. Рыленкова с организацией движения общественного транспорта в

жилом районе.

Проектом предусмотрены заездные остановочные карманы общественного городского транспорта длиной в 43 метра для остановки двух и более маршрутов (по ул. Петра Алексеева, ул. Попова). Так же в сложившейся застройке проектируются экопарковки везде, где это соответствует нормам.

Согласно Правилам дорожного движения:

17. Движение в жилых зонах.

17.1. В жилой зоне, то есть на территории, въезды на которую и выезды с которой обозначены знаками 5.38 и 5.39, движение пешеходов разрешается как по тротуарам, так и по проезжей части. В жилой зоне пешеходы имеют преимущество, однако они не должны создавать необоснованные помехи для движения транспортных средств.

17.2. В жилой зоне запрещается сквозное движение, учебная езда, стоянка с работающим двигателем, а также стоянка грузовых автомобилей с разрешенной максимальной массой более 3,5 т вне специально выделенных и обозначенных знаками и (или) разметкой мест.

17.4. Требования данного раздела распространяются также на дворовые территории.

Проектом планировки территории рекомендовано соблюдать Правила дорожного движения и запретить сквозное движение через жилую зону.

Расчет уровня автомобилизации.

В соответствии с генеральным планом города Смоленска показатель легковых автомобилей для индивидуального пользования принят 345 ед. на 1000 жителей.

Количество легковых автомобилей при планируемой численности населения 7454 составляет 2572 единиц.

Генеральным планом на территории проекта планировки не предусматривались отдельные зоны для хранения легковых автомобилей.

Хранение легковых автомобилей индивидуальных владельцев предусматривается в обустроенных в дворовых пространствах жилых домов, на наружных экопарковках.

У всех объектов обслуживания и досуга должны предусматриваться автостоянки ёмкостью, соответствующей нормам СНиП. В проекте планировки

автостоянки предусматриваются везде, где это не противоречит требованиям норм СНиП. (См. Чертеж красных линий (основной чертеж проекта планировки территории). М 1:2000).

2.1. Транспортное обслуживание.

Транспортное обслуживание внутри территории осуществляется по внутриквартальным проездам шириной 4,5 - 6,0 м.

Общая протяженность проездов составляет – 5333 м.

2.2. Объекты транспортного обслуживания.

Проектом предусмотрено размещение на территории квартала наземных экопарковок для индивидуального транспорта на 534 машино-места.

2.3. Обеспечение стоянками для хранения автомобилей.

№п/п	Наименование	Единица измерения	Кол-во	Примечание
1.	Гаражи (стоянки) для постоянного хранения легковых автомобилей (существующие)	м/мест	15	
2.	Стоянки для временного хранения легковых автомобилей для жителей квартала (существующие)	м/мест	-	
3.	Стоянки для временного хранения легковых автомобилей для жителей квартала (планируемые)	м/мест	534	Альтернативное озеленение

3. Инженерно-техническое обеспечение, необходимое для развития территории.

В составе проекта планировки территории была выполнена «Схема вертикальной планировки и инженерной подготовки территории». (См. Том 9.3).

Схема вертикальной планировки выполнена на основании схемы улично-дорожной сети на топографической основе.

Планировочные отметки по опорным точкам на переломах рельефа и перекрестках улиц назначены из условий обеспечения оптимальных объемов земляных масс, необходимых для создания поверхностного стока дождевых вод в лотки проездных частей городских улиц и далее в дождеприемные колодцы дождевой канализации

Устройство сети водоотводных лотков вдоль внутриквартальных

проездов. Сброс поверхностных вод с территории осуществляется в существующую ливневую канализацию. При необходимости провести мероприятия по очистке плохо функционирующих элементов ливневой канализации.

Принципиальные решения по вертикальной планировке территории указаны в материалах по обоснованию проекта планировки территории. Детальную проработку плана организации рельефа для участков организации экопарковок выполнить при рабочем проектировании.

Для предотвращения капиллярного поднятия грунтовых вод, а также увеличения несущей способности и срока службы дорожной одежды рекомендуется использование в основании подстилающего слоя геотекстиля.

В проекте планировки и межевания сформированы участки под линейные объекты в соответствии с Генеральным планом г. Смоленска. (См. «Основной чертеж. М 1:500» Проекта межевания. Том 9.5).

Проект планировки территории квартала рекомендует реконструировать системы инженерного оборудования и благоустройство территории в соответствии с Генеральным планом г. Смоленска.

Характеристика систем инженерно-технического обеспечения.

3.1. Водоснабжение.

Проектируемая территория квартала обеспечивается существующей централизованной системой холодного водоснабжения.

Водоснабжение на хозяйственно-питьевые и противопожарные нужды предусмотреть от существующих городских водопроводных сетей. Система водоснабжения тупиковая.

3.2. Водоотведение.

Водоотведение на территории проектируемого квартала обеспечивается сетями хозяйственно-бытовой канализации и ливневой канализации, расположенными на территории квартала.

Организация рельефа территории запроектирована в увязке с прилегающей территорией, с учетом выполнения нормального отвода атмосферных вод и существующей высотной привязки жилых домов.

Отвод атмосферных и талых вод от зданий осуществляется по спланированной поверхности со сбором воды и отводом ее по лоткам проезжей части улиц и проездов на пониженные участки местности.

Для предотвращения размывания грунта на выпусках на рельеф предусматриваются площадки, вымощенные камнем, булыжником и т.п., а также предусматривается расчленение потока на выпуске с помощью бордюрного камня.

3.3. Теплоснабжение.

Проектируемая территория обеспечивается централизованной системой теплоснабжения. Длина теплотрассы составляет 2990 м.

3.4. Газоснабжение.

Проектируемая территория квартала обеспечена существующими системами газоснабжения. Протяженность 8,51 км.

Границы охранных зон газораспределительных сетей и условия использования земельных участков, расположенных в их пределах, должны соответствовать Правилам охраны газораспределительных сетей, утвержденным Постановлением Правительством Российской Федерации от 20.11.2000 № 878.

3.5. Электроснабжение.

Проектируемая территория обеспечивается существующей системой электроснабжения. Протяженность 11,59 км.

3.6. Связь и информатизация.

Для проектируемой территории в случае реконструкции существующих сетей необходимо выполнить строительство узлов мультимедийной системы доступа.

Приложение № 3
к постановлению Администрации
города Смоленска
от 26.02.2021 № 406-адм

Чертежи проекта межевания застроенных территорий в городе Смоленске
в границах улицы Петра Алексеева – улицы Попова – улицы Рыленкова

