



АДМИНИСТРАЦИЯ ГОРОДА СМОЛЕНСКА

ПОСТАНОВЛЕНИЕ

от 07.07.2021 № 1735-адм

О внесении изменений в проект межевания территории Западного II жилого микрорайона в районе Краснинского шоссе в городе Смоленске

В соответствии со статьей 43 Градостроительного кодекса Российской Федерации, Положением о подготовке и утверждении документации по планировке территории города Смоленска, утвержденным постановлением Администрации города Смоленска от 05.07.2007 № 1927-адм, постановлением Администрации города Смоленска от 24.03.2021 № 592-адм «О принятии решения о подготовке проекта внесения изменений в проект межевания территории Западного II жилого микрорайона в районе Краснинского шоссе в городе Смоленске», руководствуясь Уставом города Смоленска,

Администрация города Смоленска **п о с т а н о в л я е т**:


1. Внести в проект межевания территории Западного II жилого микрорайона в районе Краснинского шоссе в городе Смоленске, утвержденный постановлением Администрации города Смоленска от 30.10.2020 № 2381-адм «Об утверждении проекта планировки и проекта межевания территории Западного II жилого микрорайона в районе Краснинского шоссе в городе Смоленске», изменения, изложив чертежи межевания территории в новой редакции (приложение).

2. Комитету по информационным ресурсам и телекоммуникациям Администрации города Смоленска разместить настоящее постановление на официальном сайте Администрации города Смоленска.

3. Муниципальному казенному учреждению «Городское информационное агентство» опубликовать настоящее постановление в средствах массовой информации в течение семи дней со дня его принятия.

4. Настоящее постановление вступает в силу со дня его официального опубликования.

Глава города Смоленска

A handwritten signature consisting of two overlapping, curved lines that form a stylized, elongated shape, resembling a cursive 'B' or a similar character.

А.А. Борисов

Приложение
к постановлению Администрации
города Смоленска
от 07.07.2021 № 1735-адм

Чертежи межевания территории

Этапы образования земельного участка с кадастровым номером 55

Этап 1

Раздел с сохранением исходного участка с кадастровым номером 67.27.00204.58.1278 и кадастровым номером 55/Б площадью 898 кв.м. В результате раздела данного земельного участка образуются следующие два участка:
1. Земельный участок с кадастровым номером 55/А площадью 627 кв.м.
2. Земельный участок с кадастровым номером 55/В площадью 271 кв.м.

№ п/п	37,5% от площади 872 кв.м.			Мероп.	Длиа улицы
	К	Х	У		
1	459293.2	1217928.14	20.17	807.21.18	1807.07
2	459293.2	1217928.14	42.40	807.21.18	1807.07
3	459293.2	1217928.14	20.17	807.21.18	1807.07
4	459293.2	1217928.14	42.40	807.21.18	1807.07

2. Земельный участок с кадастровым номером 67.27.00204.58.1278 площадью 7398 кв.м.

№ п/п	37,5% от площади 2798 кв.м.			Мероп.	Длиа улицы
	К	Х	У		
1	459293.2	1217928.14	20.17	807.21.18	1807.07
2	459293.2	1217928.14	42.40	807.21.18	1807.07
3	459293.2	1217928.14	20.17	807.21.18	1807.07
4	459293.2	1217928.14	42.40	807.21.18	1807.07
5	459293.2	1217928.14	20.17	807.21.18	1807.07
6	459293.2	1217928.14	42.40	807.21.18	1807.07
7	459293.2	1217928.14	20.17	807.21.18	1807.07
8	459293.2	1217928.14	42.40	807.21.18	1807.07
9	459293.2	1217928.14	20.17	807.21.18	1807.07
10	459293.2	1217928.14	42.40	807.21.18	1807.07
11	459293.2	1217928.14	20.17	807.21.18	1807.07
12	459293.2	1217928.14	42.40	807.21.18	1807.07
13	459293.2	1217928.14	20.17	807.21.18	1807.07
14	459293.2	1217928.14	42.40	807.21.18	1807.07
15	459293.2	1217928.14	20.17	807.21.18	1807.07
16	459293.2	1217928.14	42.40	807.21.18	1807.07
17	459293.2	1217928.14	20.17	807.21.18	1807.07
18	459293.2	1217928.14	42.40	807.21.18	1807.07
19	459293.2	1217928.14	20.17	807.21.18	1807.07
20	459293.2	1217928.14	42.40	807.21.18	1807.07
21	459293.2	1217928.14	20.17	807.21.18	1807.07
22	459293.2	1217928.14	42.40	807.21.18	1807.07
23	459293.2	1217928.14	20.17	807.21.18	1807.07
24	459293.2	1217928.14	42.40	807.21.18	1807.07
25	459293.2	1217928.14	20.17	807.21.18	1807.07
26	459293.2	1217928.14	42.40	807.21.18	1807.07
27	459293.2	1217928.14	20.17	807.21.18	1807.07
28	459293.2	1217928.14	42.40	807.21.18	1807.07

Образование участка с кадастровым номером 67.27.00204.58.1278 площадью 7398 кв.м. с кадастровым номером 55/Б площадью 271 кв.м.

Этап 2

Раздел с сохранением исходного участка с кадастровым номером 67.27.00204.58.1278 и кадастровым номером 55/А площадью 271 кв.м. образованного в результате 1 этапа. В результате раздела данного земельного участка образуются следующие два участка:
1. Земельный участок с кадастровым номером 55/В площадью 872 кв.м.
2. Земельный участок с кадастровым номером 55/Б площадью 271 кв.м.

№ п/п	37,5% от площади 872 кв.м.			Мероп.	Длиа улицы
	К	Х	У		
1	459293.2	1217928.14	20.17	807.21.18	1807.07
2	459293.2	1217928.14	42.40	807.21.18	1807.07
3	459293.2	1217928.14	20.17	807.21.18	1807.07
4	459293.2	1217928.14	42.40	807.21.18	1807.07

2. Земельный участок с кадастровым номером 67.27.00204.58.1278 площадью 6789 кв.м.

№ п/п	37,5% от площади 2798 кв.м.			Мероп.	Длиа улицы
	К	Х	У		
1	459293.2	1217928.14	20.17	807.21.18	1807.07
2	459293.2	1217928.14	42.40	807.21.18	1807.07
3	459293.2	1217928.14	20.17	807.21.18	1807.07
4	459293.2	1217928.14	42.40	807.21.18	1807.07
5	459293.2	1217928.14	20.17	807.21.18	1807.07
6	459293.2	1217928.14	42.40	807.21.18	1807.07
7	459293.2	1217928.14	20.17	807.21.18	1807.07
8	459293.2	1217928.14	42.40	807.21.18	1807.07
9	459293.2	1217928.14	20.17	807.21.18	1807.07
10	459293.2	1217928.14	42.40	807.21.18	1807.07
11	459293.2	1217928.14	20.17	807.21.18	1807.07
12	459293.2	1217928.14	42.40	807.21.18	1807.07
13	459293.2	1217928.14	20.17	807.21.18	1807.07
14	459293.2	1217928.14	42.40	807.21.18	1807.07
15	459293.2	1217928.14	20.17	807.21.18	1807.07
16	459293.2	1217928.14	42.40	807.21.18	1807.07
17	459293.2	1217928.14	20.17	807.21.18	1807.07
18	459293.2	1217928.14	42.40	807.21.18	1807.07
19	459293.2	1217928.14	20.17	807.21.18	1807.07
20	459293.2	1217928.14	42.40	807.21.18	1807.07
21	459293.2	1217928.14	20.17	807.21.18	1807.07
22	459293.2	1217928.14	42.40	807.21.18	1807.07
23	459293.2	1217928.14	20.17	807.21.18	1807.07
24	459293.2	1217928.14	42.40	807.21.18	1807.07
25	459293.2	1217928.14	20.17	807.21.18	1807.07
26	459293.2	1217928.14	42.40	807.21.18	1807.07
27	459293.2	1217928.14	20.17	807.21.18	1807.07
28	459293.2	1217928.14	42.40	807.21.18	1807.07

Образование участка с кадастровым номером 67.27.00204.58.1278 площадью 6789 кв.м. с кадастровым номером 55/Б площадью 271 кв.м.

Этап 4

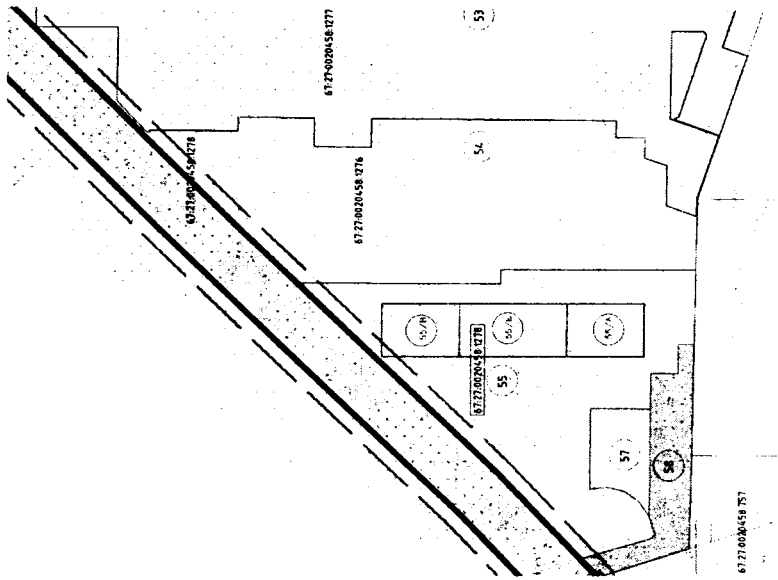
Объединение земельного участка с кадастровым номером 67.27.00204.58.1278 и кадастровым номером 55/В площадью 872 кв.м. образованного в результате 3 этапа. В результате объединения земельного участка с кадастровым номером 55/В площадью 872 кв.м. земельного участка с кадастровым номером 55/В площадью 629 кв.м. В результате объединения данных участков образуется земельный участок с кадастровым номером 55 площадью 898 кв.м. кадастровый номер 67.27.00204.58.1278.

№ п/п	37,5% от площади 872 кв.м.			Мероп.	Длиа улицы
	К	Х	У		
1	459293.2	1217928.14	20.17	807.21.18	1807.07
2	459293.2	1217928.14	42.40	807.21.18	1807.07
3	459293.2	1217928.14	20.17	807.21.18	1807.07
4	459293.2	1217928.14	42.40	807.21.18	1807.07

Объединение земельного участка с кадастровым номером 67.27.00204.58.1278 площадью 6789 кв.м. с кадастровым номером 55/Б площадью 271 кв.м. образованного в результате 2 этапа. В результате объединения земельного участка с кадастровым номером 55/Б площадью 271 кв.м. земельного участка с кадастровым номером 55/Б площадью 629 кв.м. В результате объединения данных участков образуется земельный участок с кадастровым номером 55 площадью 898 кв.м. кадастровый номер 67.27.00204.58.1278.

№ п/п	37,5% от площади 2798 кв.м.			Мероп.	Длиа улицы
	К	Х	У		
1	459293.2	1217928.14	20.17	807.21.18	1807.07
2	459293.2	1217928.14	42.40	807.21.18	1807.07
3	459293.2	1217928.14	20.17	807.21.18	1807.07
4	459293.2	1217928.14	42.40	807.21.18	1807.07
5	459293.2	1217928.14	20.17	807.21.18	1807.07
6	459293.2	1217928.14	42.40	807.21.18	1807.07
7	459293.2	1217928.14	20.17	807.21.18	1807.07
8	459293.2	1217928.14	42.40	807.21.18	1807.07
9	459293.2	1217928.14	20.17	807.21.18	1807.07
10	459293.2	1217928.14	42.40	807.21.18	1807.07
11	459293.2	1217928.14	20.17	807.21.18	1807.07
12	459293.2	1217928.14	42.40	807.21.18	1807.07
13	459293.2	1217928.14	20.17	807.21.18	1807.07
14	459293.2	1217928.14	42.40	807.21.18	1807.07
15	459293.2	1217928.14	20.17	807.21.18	1807.07
16	459293.2	1217928.14	42.40	807.21.18	1807.07
17	459293.2	1217928.14	20.17	807.21.18	1807.07
18	459293.2	1217928.14	42.40	807.21.18	1807.07
19	459293.2	1217928.14	20.17	807.21.18	1807.07
20	459293.2	1217928.14	42.40	807.21.18	1807.07
21	459293.2	1217928.14	20.17	807.21.18	1807.07
22	459293.2	1217928.14	42.40	807.21.18	1807.07
23	459293.2	1217928.14	20.17	807.21.18	1807.07
24	459293.2	1217928.14	42.40	807.21.18	1807.07
25	459293.2	1217928.14	20.17	807.21.18	1807.07
26	459293.2	1217928.14	42.40	807.21.18	1807.07
27	459293.2	1217928.14	20.17	807.21.18	1807.07
28	459293.2	1217928.14	42.40	807.21.18	1807.07

Объединение земельного участка с кадастровым номером 67.27.00204.58.1278 площадью 6789 кв.м. с кадастровым номером 55/Б площадью 271 кв.м. образованного в результате 1 этапа. В результате объединения земельного участка с кадастровым номером 55/Б площадью 271 кв.м. земельного участка с кадастровым номером 55/Б площадью 629 кв.м. В результате объединения данных участков образуется земельный участок с кадастровым номером 55 площадью 898 кв.м. кадастровый номер 67.27.00204.58.1278.



Условные обозначения:

- границы образуемых земельных участков
- границы земельных участков, сведения о которых содержится в ЕГРН

Примечание:
Настоящее приложение к чертежу проекта межевания территории подготовлено в целях отображения этапов образования земельных участков с кадастровыми номерами по экспликации чертежа проекта межевания территории 51, 52, 53, 54, 55, 56, 57, 58

Имя и дата

Подпись и дата

Вам что?

Изм. Кол.уч. Лист № Док. Подп. Дата

Разработал

Проект межевания территории

Проект планировки и проект межевания территории Западного II жилого микрорайона в районе Краснинского шоссе в городе Смоленске

Стация Лист Листов

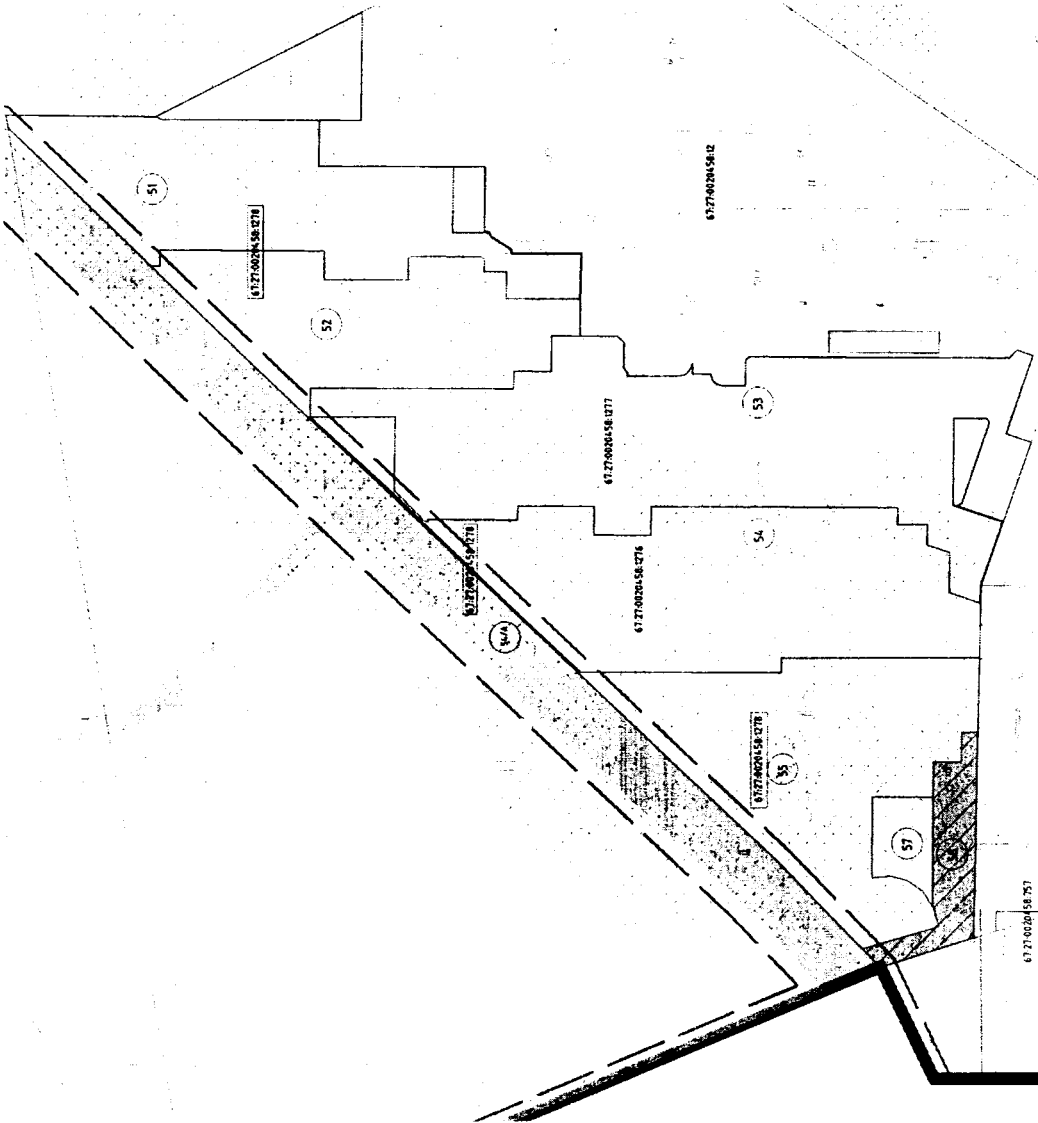
ПМТ 4 4

ООО "МФЦ "БИНОМ"

Приложение №1 к проекту межевания территории

М 1:2000

Формат А3



Условные обозначения:

- 1. условный номер земельного участка по экспликации чертежа проекта межевания территории, входящего в состав утвержденной документации по планировке территории
- 2. условный номер земельного участка, формируемого на этапе образования земельного участка
- 3. граница образуемых земельных участков
- 4. границы земельных участков, сведения в которых содержится в ЕБГН
- 5. прочие линии
- 6. линии рекультивации территории

Примечание: Настоящее приложение к чертежу проекта межевания территории подготовлено в целях отображения этапов образования земельных участков с условными номерами по экспликации чертежа проекта межевания территории 51, 52, 53, 54, 55, 56, 57, 58.

Образование земельных участков с условными номерами 51, 52, 55, 56, 57, 58 земельных участка образует путь разд. земельного участка с сохранением исходного с кадастровым номером 61:77:0020458-1278 площадью 27828 кв.м. В результате кадастровых работ образуются следующие участки:

1. Участок с условным номером 51, площадь образуемого участка 8652 кв.м.

№ участка	№ кадастрового участка	Площадь, кв.м.	Доп. площ. кв.м.
1	61:77:0020458-1278	27828	0
2	61:77:0020458-1275	176	0
3	61:77:0020458-1276	176	0
4	61:77:0020458-1277	176	0
5	61:77:0020458-1278	176	0
6	61:77:0020458-1279	176	0
7	61:77:0020458-1280	176	0
8	61:77:0020458-1281	176	0
9	61:77:0020458-1282	176	0
10	61:77:0020458-1283	176	0
11	61:77:0020458-1284	176	0
12	61:77:0020458-1285	176	0
13	61:77:0020458-1286	176	0
14	61:77:0020458-1287	176	0
15	61:77:0020458-1288	176	0
16	61:77:0020458-1289	176	0
17	61:77:0020458-1290	176	0
18	61:77:0020458-1291	176	0
19	61:77:0020458-1292	176	0
20	61:77:0020458-1293	176	0
21	61:77:0020458-1294	176	0
22	61:77:0020458-1295	176	0
23	61:77:0020458-1296	176	0
24	61:77:0020458-1297	176	0
25	61:77:0020458-1298	176	0
26	61:77:0020458-1299	176	0
27	61:77:0020458-1300	176	0

2. Участок с условным номером 52, площадь образуемого участка 8762 кв.м.

№ участка	№ кадастрового участка	Площадь, кв.м.	Доп. площ. кв.м.
1	61:77:0020458-1278	27828	0
2	61:77:0020458-1275	176	0
3	61:77:0020458-1276	176	0
4	61:77:0020458-1277	176	0
5	61:77:0020458-1278	176	0
6	61:77:0020458-1279	176	0
7	61:77:0020458-1280	176	0
8	61:77:0020458-1281	176	0
9	61:77:0020458-1282	176	0
10	61:77:0020458-1283	176	0
11	61:77:0020458-1284	176	0
12	61:77:0020458-1285	176	0
13	61:77:0020458-1286	176	0
14	61:77:0020458-1287	176	0
15	61:77:0020458-1288	176	0
16	61:77:0020458-1289	176	0
17	61:77:0020458-1290	176	0
18	61:77:0020458-1291	176	0
19	61:77:0020458-1292	176	0
20	61:77:0020458-1293	176	0
21	61:77:0020458-1294	176	0
22	61:77:0020458-1295	176	0
23	61:77:0020458-1296	176	0
24	61:77:0020458-1297	176	0
25	61:77:0020458-1298	176	0
26	61:77:0020458-1299	176	0
27	61:77:0020458-1300	176	0

3. Участок с условным номером 55 и кадастровым номером 61:77:0020458-1278, площадь образуемого участка 879 кв.м.

№ участка	№ кадастрового участка	Площадь, кв.м.	Доп. площ. кв.м.
1	61:77:0020458-1278	27828	0
2	61:77:0020458-1275	176	0
3	61:77:0020458-1276	176	0
4	61:77:0020458-1277	176	0
5	61:77:0020458-1278	176	0
6	61:77:0020458-1279	176	0
7	61:77:0020458-1280	176	0
8	61:77:0020458-1281	176	0
9	61:77:0020458-1282	176	0
10	61:77:0020458-1283	176	0
11	61:77:0020458-1284	176	0
12	61:77:0020458-1285	176	0
13	61:77:0020458-1286	176	0
14	61:77:0020458-1287	176	0
15	61:77:0020458-1288	176	0
16	61:77:0020458-1289	176	0
17	61:77:0020458-1290	176	0
18	61:77:0020458-1291	176	0
19	61:77:0020458-1292	176	0
20	61:77:0020458-1293	176	0
21	61:77:0020458-1294	176	0
22	61:77:0020458-1295	176	0
23	61:77:0020458-1296	176	0
24	61:77:0020458-1297	176	0
25	61:77:0020458-1298	176	0
26	61:77:0020458-1299	176	0
27	61:77:0020458-1300	176	0

4. Участок с условным номером 56, площадь образуемого участка 1769 кв.м.

№ участка	№ кадастрового участка	Площадь, кв.м.	Доп. площ. кв.м.
1	61:77:0020458-1278	27828	0
2	61:77:0020458-1275	176	0
3	61:77:0020458-1276	176	0
4	61:77:0020458-1277	176	0
5	61:77:0020458-1278	176	0
6	61:77:0020458-1279	176	0
7	61:77:0020458-1280	176	0
8	61:77:0020458-1281	176	0
9	61:77:0020458-1282	176	0
10	61:77:0020458-1283	176	0
11	61:77:0020458-1284	176	0
12	61:77:0020458-1285	176	0
13	61:77:0020458-1286	176	0
14	61:77:0020458-1287	176	0
15	61:77:0020458-1288	176	0
16	61:77:0020458-1289	176	0
17	61:77:0020458-1290	176	0
18	61:77:0020458-1291	176	0
19	61:77:0020458-1292	176	0
20	61:77:0020458-1293	176	0
21	61:77:0020458-1294	176	0
22	61:77:0020458-1295	176	0
23	61:77:0020458-1296	176	0
24	61:77:0020458-1297	176	0
25	61:77:0020458-1298	176	0
26	61:77:0020458-1299	176	0
27	61:77:0020458-1300	176	0

5. Участок с условным номером 57, площадь образуемого участка 787 кв.м.

№ участка	№ кадастрового участка	Площадь, кв.м.	Доп. площ. кв.м.
1	61:77:0020458-1278	27828	0
2	61:77:0020458-1275	176	0
3	61:77:0020458-1276	176	0
4	61:77:0020458-1277	176	0
5	61:77:0020458-1278	176	0
6	61:77:0020458-1279	176	0
7	61:77:0020458-1280	176	0
8	61:77:0020458-1281	176	0
9	61:77:0020458-1282	176	0
10	61:77:0020458-1283	176	0
11	61:77:0020458-1284	176	0
12	61:77:0020458-1285	176	0
13	61:77:0020458-1286	176	0
14	61:77:0020458-1287	176	0
15	61:77:0020458-1288	176	0
16	61:77:0020458-1289	176	0
17	61:77:0020458-1290	176	0
18	61:77:0020458-1291	176	0
19	61:77:0020458-1292	176	0
20	61:77:0020458-1293	176	0
21	61:77:0020458-1294	176	0
22	61:77:0020458-1295	176	0
23	61:77:0020458-1296	176	0
24	61:77:0020458-1297	176	0
25	61:77:0020458-1298	176	0
26	61:77:0020458-1299	176	0
27	61:77:0020458-1300	176	0

6. Участок с условным номером 58, площадь образуемого участка 1460 кв.м.

№ участка	№ кадастрового участка	Площадь, кв.м.	Доп. площ. кв.м.
1	61:77:0020458-1278	27828	0
2	61:77:0020458-1275	176	0
3	61:77:0020458-1276	176	0
4	61:77:0020458-1277	176	0
5	61:77:0020458-1278	176	0
6	61:77:0020458-1279	176	0
7	61:77:0020458-1280	176	0
8	61:77:0020458-1281	176	0
9	61:77:0020458-1282	176	0
10	61:77:0020458-1283	176	0
11	61:77:0020458-1284	176	0
12	61:77:0020458-1285	176	0
13	61:77:0020458-1286	176	0
14	61:77:0020458-1287	176	0
15	61:77:0020458-1288	176	0
16	61:77:0020458-1289	176	0
17	61:77:0020458-1290	176	0
18	61:77:0020458-1291	176	0
19	61:77:0020458-1292	176	0
20	61:77:0020458-1293	176	0
21	61:77:0020458-1294	176	0
22	61:77:0020458-1295	176	0
23	61:77:0020458-1296	176	0
24	61:77:0020458-1297	176	0
25	61:77:0020458-1298	176	0
26	61:77:0020458-1299	176	0
27	61:77:0020458-1300	176	0

Проект планировки и проект межевания территории Западного II жилого микрорайона в районе Краснинского шоссе в городе Смоленске		Лист	1	Листов	4
Проект межевания территории		Специя	ПМТ	Лист	1
Приложение №1 к проекту межевания территории		Разработал			
		Изм.	Кол.уч.	Лист	№ док.
		ГАП			
		Дата			
		Подп.			
		Дата			

Этапы образования земельного участка с кадастровым номером 54

Этап 1

Раздел с сохранением исходного земельного участка с кадастровым номером 67.27.00204.58.1276 площадью 463 кв.м. в результате раздела данного земельного участка образуются следующие два участка:

- 1. Земельный участок с кадастровым номером 54/А площадью 383 кв.м.
- 2. Земельный участок с кадастровым номером 54/Б площадью 983 кв.м.

Table with columns: Номер, Площадь, Категория земель, Вид разрешенного использования, Дата вступления в силу. Lists parcels 54/А and 54/Б.

Этап 2

Раздел с сохранением исходного земельного участка с кадастровым номером 67.27.00204.58.1276 площадью 480 кв.м. в результате раздела данного земельного участка образуются следующие два участка:

- 1. Земельный участок с кадастровым номером 54/В площадью 564 кв.м.
- 2. Земельный участок с кадастровым номером 54/Г площадью 859 кв.м.

Table with columns: Номер, Площадь, Категория земель, Вид разрешенного использования, Дата вступления в силу. Lists parcels 54/В and 54/Г.

Этап 3

Раздел с сохранением кадастровых земельных участков с кадастровыми номерами 67.27.00204.58.1276 площадью 916 кв.м. в результате раздела данного земельного участка образуются следующие два участка:

- 1. Земельный участок с кадастровым номером 54/Д площадью 889 кв.м.
- 2. Земельный участок с кадастровым номером 54/Е площадью 127 кв.м.

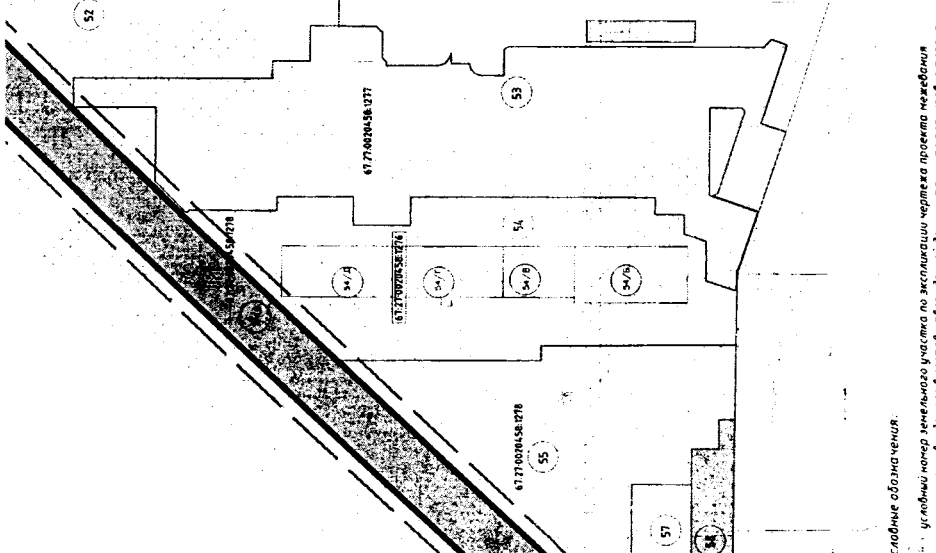
Table with columns: Номер, Площадь, Категория земель, Вид разрешенного использования, Дата вступления в силу. Lists parcels 54/Д and 54/Е.

Этап 4

Раздел с сохранением кадастровых земельных участков с кадастровыми номерами 67.27.00204.58.1276 площадью 959 кв.м. в результате раздела данного земельного участка образуются следующие два участка:

- 1. Земельный участок с кадастровым номером 54/Ж площадью 859 кв.м.
- 2. Земельный участок с кадастровым номером 54/З площадью 100 кв.м.

Table with columns: Номер, Площадь, Категория земель, Вид разрешенного использования, Дата вступления в силу. Lists parcels 54/Ж and 54/З.



Условные обозначения: 1 - условный номер земельного участка по экспликации чертежа проекта межевания территории, в дальнейшем в составе утверждаемой документации по планировке территории; 2 - кадастровый номер земельного участка, формируемого на этапе образования земельного участка

Зрания обозначены земельные участки, сведения о которых содержатся в ЕГРН

Примечание: Настоящее приложение к чертежу проекта межевания территории подготовлено в целях отображения этапов образования земельных участков с кадастровыми номерами по экспликации чертежа проекта межевания территории 51, 52, 53, 54, 55, 56, 57, 58

Проект планировки и проект межевания территории Западного II жилого микрорайона в районе Краснинского шоссе в городе Смоленске

Проект межевания территории

Лист 3

Листов 4

Приложение №1 к проекту межевания территории М 1:2000

формат А3