



**АДМИНИСТРАЦИЯ ГОРОДА СМОЛЕНСКА**  
**ПОСТАНОВЛЕНИЕ**

от 16.11.2022 № 3363-адм

О внесении изменений в проекты планировки и межевания застроенных и подлежащих застройке территорий квартала в границах улицы Нормандия-Неман – улицы Нахимова – ГСК «Планета» – улицы Полтавской

В соответствии с Градостроительным кодексом Российской Федерации, Положением о подготовке и утверждении документации по планировке территории города Смоленска, утвержденным постановлением Администрации города Смоленска от 05.07.2007 № 1927-адм, постановлениями Администрации города Смоленска от 18.11.2021 № 2867-адм «О принятии решения о подготовке проекта внесения изменений в проекты планировки и межевания застроенных и подлежащих застройке территорий квартала в границах улицы Нормандия-Неман – улицы Нахимова – ГСК «Планета» – улицы Полтавской», принимая во внимание протокол публичных слушаний от 18.10.2022 № 402, заключение о результатах публичных слушаний от 20.10.2022, руководствуясь Уставом города Смоленска,

Администрация города Смоленска **п о с т а н о в л я е т**:

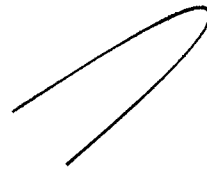
1. Внести в проекты планировки и межевания застроенных и подлежащих застройке территорий квартала в границах улицы Нормандия-Неман – улицы Нахимова – ГСК «Планета» – улицы Полтавской, утвержденные постановлением Администрации города Смоленска от 24.12.2014 № 2253-адм «Об утверждении проектов планировки и межевания застроенных и подлежащих застройке территорий квартала в границах улицы Нормандия-Неман – улицы Нахимова – ГСК «Планета» – улицы Полтавской и территорий квартала в границах улицы Николаева – улицы Марины Расковой – улицы Нормандия-Неман – улицы Зои Космодемьянской» (в редакции

постановлений Администрации города Смоленска от 05.06.2018 № 1481-адм, от 05.02.2021 № 185-адм, от 18.04.2022 № 1035-адм), изменения, изложив их в новой редакции (приложения № 1 – 3).


2. Управлению информационных технологий Администрации города Смоленска разместить настоящее постановление на официальном сайте Администрации города Смоленска.

3. Муниципальному казенному учреждению «Городское информационное агентство» опубликовать настоящее постановление в средствах массовой информации в течение семи дней со дня его принятия.

Глава города Смоленска

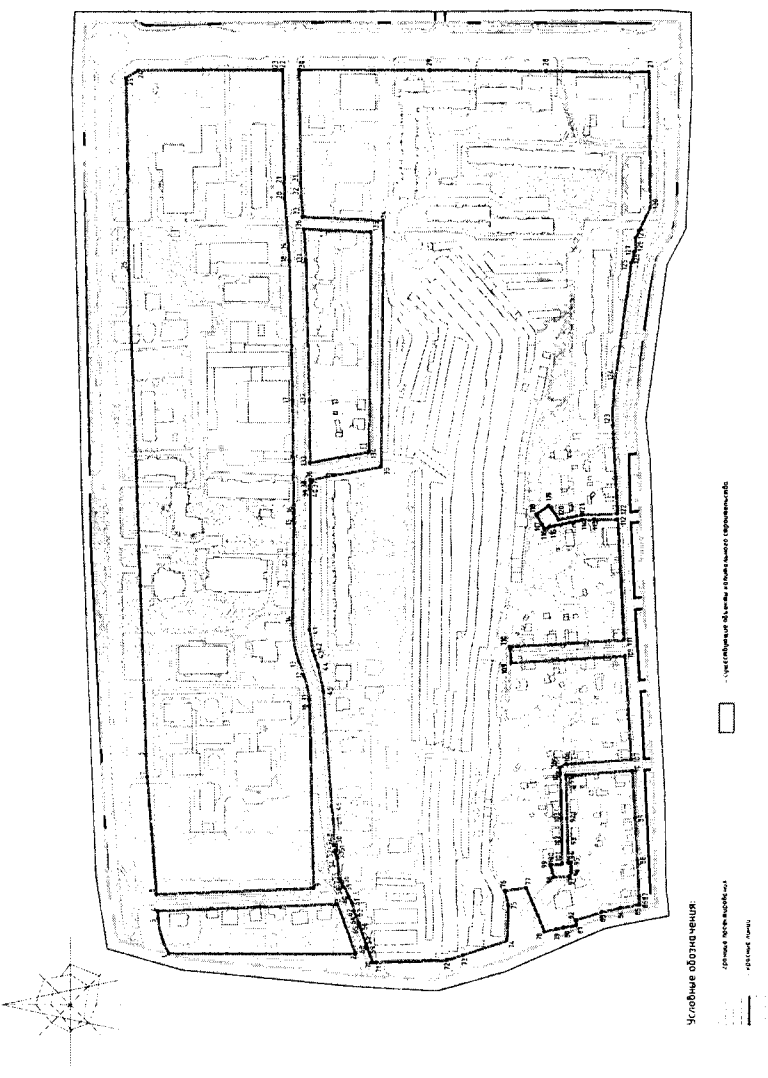


А.А. Борисов



Приложение № 1  
к постановлению Администрации  
города Смоленска  
от 16.11.2022 № 3363-арч

Чертежи проекта планировки застроенных и подлежащих застройке территорий  
квартала в границах улицы Нормандия-Неман – улицы Нахимова –  
ГСК «Планета» – улицы Полтавской



**Владельцы помещений по адресу: Краснодарский край, г. Краснодар, ул. Красная, д. 150, литер А1, здание 150/1, помещения 150/1-1/101-150/1-1/108**

№ п/п	№ помещения	№ кадастрового листа	Площадь, кв. м	№ документа	Дата документа	№ документа	Дата документа	№ документа	Дата документа	№ документа	Дата документа
1	150/1-1/101	03/008/2019/015/001	101,0	03/008/2019/015/001/001	19.03.2019	03/008/2019/015/001/001	19.03.2019	03/008/2019/015/001/001	19.03.2019	03/008/2019/015/001/001	19.03.2019
2	150/1-1/102	03/008/2019/015/002	102,0	03/008/2019/015/002/001	19.03.2019	03/008/2019/015/002/001	19.03.2019	03/008/2019/015/002/001	19.03.2019	03/008/2019/015/002/001	19.03.2019
3	150/1-1/103	03/008/2019/015/003	103,0	03/008/2019/015/003/001	19.03.2019	03/008/2019/015/003/001	19.03.2019	03/008/2019/015/003/001	19.03.2019	03/008/2019/015/003/001	19.03.2019
4	150/1-1/104	03/008/2019/015/004	104,0	03/008/2019/015/004/001	19.03.2019	03/008/2019/015/004/001	19.03.2019	03/008/2019/015/004/001	19.03.2019	03/008/2019/015/004/001	19.03.2019
5	150/1-1/105	03/008/2019/015/005	105,0	03/008/2019/015/005/001	19.03.2019	03/008/2019/015/005/001	19.03.2019	03/008/2019/015/005/001	19.03.2019	03/008/2019/015/005/001	19.03.2019

Итого: 150 помещений, общая площадь 15000 кв. м.

**Строительная организация:** ООО «Сбербанк России»

**Информация о застройщике:** ООО «Сбербанк России», ОГРН 5027033890000, ИНН 5007033890, ОГРНИЛ 5007033890000000000.

**Дата застройки:** 19.03.2019

**Масштаб:** 1:500

**Легенда:**

- границы земельного участка
- границы помещений
- линии размещения объектов застройки
- объекты застройки

**Составлено:** 19.03.2019

**Составил:** 19.03.2019

**Проверил:** 19.03.2019

**Утвердил:** 19.03.2019

**Подпись:** \_\_\_\_\_

**Итого: 150 помещений, общая площадь 15000 кв. м.**



Приложение № 2  
к постановлению Администрации  
города Смоленска  
от 16.11.2022 № 3363-адм

Положения о размещении объектов капитального строительства федерального, регионального или местного значения, а также о характеристиках планируемого развития территории и характеристиках развития систем социального, транспортного обслуживания и инженерно-технического обеспечения в границах улицы Нормандия-Неман – улицы Нахимова – ГСК «Планета» – улицы Полтавской

## СОДЕРЖАНИЕ

ВНЕСЕНИЕ ИЗМЕНЕНИЙ.....	3
ПОЛОЖЕНИЯ О РАЗМЕЩЕНИИ ОБЪЕКТОВ КАПИТАЛЬНОГО СТРОИТЕЛЬСТВА ФЕДЕРАЛЬНОГО, РЕГИОНАЛЬНОГО И МЕСТНОГО ЗНАЧЕНИЯ ТЕРРИТОРИИ, РАСПОЛОЖЕННОЙ В ГРАНИЦАХ: УЛИЦЫ НОРМАНДИЯ-НЕМАН – УЛИЦЫ НАХИМОВА – ГСК «ПЛАНЕТА» – УЛИЦЫ ПОЛТАВСКОЙ.....	36
ПОЛОЖЕНИЕ О ХАРАКТЕРИСТИКАХ ПЛАНИРУЕМОГО РАЗВИТИЯ ТЕРРИТОРИИ, В ТОМ ЧИСЛЕ СВЕДЕНИЯ О ПЛОТНОСТИ И ПАРАМЕТРАХ ЗАСТРОЙКИ ТЕРРИТОРИИ, РАСПОЛОЖЕННОЙ В ГРАНИЦАХ: УЛИЦЫ НОРМАНДИЯ-НЕМАН – УЛИЦЫ НАХИМОВА – ГСК «ПЛАНЕТА» – УЛИЦЫ ПОЛТАВСКОЙ .....	42
ПОЛОЖЕНИЕ О ХАРАКТЕРИСТИКАХ РАЗВИТИЯ СИСТЕМ СОЦИАЛЬНОГО, ТРАНСПОРТНОГО ОБСЛУЖИВАНИЯ И ИНЖЕНЕРНО-ТЕХНИЧЕСКОГО ОБЕСПЕЧЕНИЯ, НЕОБХОДИМЫХ ДЛЯ РАЗВИТИЯ ТЕРРИТОРИИ, РАСПОЛОЖЕННОЙ В ГРАНИЦАХ: УЛИЦЫ НОРМАНДИЯ-НЕМАН – УЛИЦЫ НАХИМОВА – ГСК «ПЛАНЕТА» – УЛИЦЫ ПОЛТАВСКОЙ.....	54

## ВНЕСЕНИЕ ИЗМЕНЕНИЙ

### ПРОЕКТ ВНЕСЕНИЯ ИЗМЕНЕНИЙ В ПРОЕКТ ПЛАНИРОВКИ И МЕЖЕВАНИЯ ЗАСТРОЕННЫХ И ПОДЛЕЖАЩИХ ЗАСТРОЙКЕ ТЕРРИТОРИЙ КВАРТАЛА В ГРАНИЦАХ УЛИЦЫ НОРМАНДИЯ-НЕМАН – УЛИЦЫ НАХИМОВА – ГСК «ПЛАНЕТА» – УЛИЦЫ ПОЛТАВСКОЙ

Изменения в проект планировки и межевания застроенных и подлежащих застройке территорий квартала в границах улицы Нормандия-Неман – улицы Нахимова – ГСК «Планета» - улицы Полтавской вносятся **ООО «МФЦ БИНОМ»** на основании постановления Администрации города Смоленска от **18.11.2021 № 2867-адм.**

*Цель внесения изменений:*

1. Из границ земельных участков № 75 и № 76 (по экспликации проекта межевания) выделить земельный участок под размещение объекта недвижимости (трансформаторная подстанция) с кадастровым номером 67:27:0000000:3217. Вид разрешенного использования земельного участка принять в соответствии с Правилами землепользования и застройки города Смоленска.

2. Сформировать земельные участки под улично-дорожную сеть в соответствии с генеральным планом города Смоленска.

3. Устранить технические ошибки в случае их обнаружения в ходе разработки проекта внесения изменений.

*Права физических и юридических лиц, интересы которых затрагиваются в ходе данного внесения изменений, не должны быть нарушены.*

#### **В проект планировки внесены следующие изменения:**

1. В материалах по обоснованию отражен планируемый объект капитального строительства «Планируемый магазин».

#### **В проект межевания внесены следующие изменения:**

1. Откорректированы площадь и конфигурация земельного участка № 75 (номер по экспликации земельных участков чертежа ПМ-1 «Чертеж проекта межевания») площадь до изменения: 3450 м<sup>2</sup>, площадь после изменений: 2873 м<sup>2</sup>. Возможный способ образования: раздел земельного участка с кадастровым номером 67:27:0020437:12. Вид разрешенного использования, согласно классификатора «Многоэтажная жилая застройка (высотная застройка)» (код. 2.6).

2. Откорректированы площадь и конфигурация земельного участка № 76 (номер по экспликации земельных участков чертежа ПМ-1 «Чертеж проекта межевания») площадь до изменения: 9632 м<sup>2</sup>, площадь после изменений: 9557 м<sup>2</sup>. Возможный способ образования: раздел земельного участка с кадастровым номером 67:27:0000000:3022. Вид разрешенного использования,



согласно классификатора «Многоэтажная жилая застройка (высотная застройка)» (код. 2.6).

3. Сформирован земельный участок № 166 (номер по экспликации земельных участков чертежа ПМ-1 «Чертеж проекта межевания»), площадь: 1230 м<sup>2</sup>. Возможный способ образования: образование земельного участка из земель, находящихся в государственной или муниципальной собственности из кадастрового квартала 67:27:0020437. Вид разрешенного использования, согласно классификатора «Улично-дорожная сеть» (код. 12.0.1).

4. Сформирован земельный участок № 305 (номер по экспликации земельных участков чертежа ПМ-1 «Чертеж проекта межевания»), площадь: 121 м<sup>2</sup>. Возможный способ образования: 1 этап: раздел земельного участка с кадастровым номером 67:27:0020437:12; 2 этап: раздел земельного участка с кадастровым номером 67:27:0000000:3022; 3 этап: объединение земельных участков, образованных в результате раздела земельных участков 67:27:0020437:12 и 67:27:0000000:3022. Вид разрешенного использования, согласно классификатора «Магазины» (код. 4.4).

5. Сформирован земельный участок № 308 (номер по экспликации земельных участков чертежа ПМ-1 «Чертеж проекта межевания»), площадь: 386 м<sup>2</sup>. Возможный способ образования: образование земельного участка из земель, находящихся в государственной или муниципальной собственности из кадастрового квартала 67:27:0020437. Вид разрешенного использования, согласно классификатора Земельные участки (территории) общего пользования (12.0) (код. 4.4).

Так же изменения вносятся **ООО «МФЦ БИНОМ»** на основании письма Администрации города Смоленска № **23/3567-исх от 21.12.2021** в части отражения образования земельного участка под существующим гаражом, расположенным по адресу: г. Смоленск, ГСК «Планета-2», № 344 Д.

**В проект межевания внесены следующие изменения:**

1. Сформирован земельный участок № 301 (номер по экспликации земельных участков чертежа ПМ-1 «Чертеж проекта межевания»), площадь: 26 м<sup>2</sup>. Возможный способ образования: раздел земельного участка с кадастровым номером 67:27:0000000:556. Вид разрешенного использования, согласно классификатора «Хранение автотранспорта» (код. 2.7.1).

2. Сформирован земельный участок № 302 (номер по экспликации земельных участков чертежа ПМ-1 «Чертеж проекта межевания»), площадь: 12 м<sup>2</sup>. Возможный способ образования: раздел земельного участка с кадастровым номером 67:27:0000000:3022. Вид разрешенного использования, согласно классификатора «Хранение автотранспорта» (код. 2.7.1).

Так же изменения вносятся **ООО «МФЦ БИНОМ»** на основании письма Администрации города Смоленска № 10/0354-исх от 30.03.2022 в части корректировки земельного участка 67:27:0020435:312.

**В проект планировки внесены следующие изменения:**

1. В материалах по обоснованию отражен планируемый объект капитального строительства «Планируемый десятиэтажный жилой дом».
2. Выполнен перерасчет технико-экономических показателей в текстовой части проекта планировки с учетом технико-экономических показателей планируемого объекта капитального строительства «Планируемый десятиэтажный жилой дом».

**В проект межевания внесены следующие изменения:**

1. Отражен земельный участок № 54 (номер по экспликации земельных участков чертежа ПМ-1 «Чертеж проекта межевания») в соответствии со сведениями ЕГРН (кадастровый номер 67:27:0020435:312), площадь: 3608 м<sup>2</sup>. Вид разрешенного использования, согласно классификатора «Многоэтажная жилая застройка (высотная застройка) (код 2.6)».

Так же изменения вносятся **ООО «МФЦ БИНОМ»** на основании письма Администрации города Смоленск № 10/0560-исх от 19.04.2022 в части перераспределения земельного участка с кадастровым номером 67:27:0020441:27 (№ 109 по экспликации проекта межевания) за счет частей земельных участков № 70 и № 120 (по экспликации проекта межевания) по границе территориальной зоны Ж4, и в части корректировки красной линии при соблюдении нормативных размеров разворотной площадки в проектах.

**В проект планировки внесены следующие изменения:**

1. Откорректированы границы красных линий.

**В проект межевания внесены следующие изменения:**

1. Откорректированы площадь и конфигурация земельного участка № 109 (номер по экспликации земельных участков чертежа ПМ-1 «Чертеж проекта межевания»), площадь до изменения: 745 м<sup>2</sup>, площадь после изменений: 1572 м<sup>2</sup>. Возможный способ образования: 1 этап — объединение земельных участков с кадастровыми номерами 67:27:0020441:27 и 67:27:0020441:81; 2 этап — перераспределение земельного участка, образованного в результате объединения земельных участков с кадастровыми номерами 67:27:0020441:27 и 67:27:0020441:81, и земель, находящихся в государственной или муниципальной собственности из кадастрового квартала 67:27:0020441. Вид разрешенного использования, согласно классификатора «Для индивидуального жилищного строительства (код 2.1)».

2. Отражен земельный участок № 69 (номер по экспликации земельных участков чертежа ПМ-1 «Чертеж проекта межевания») в соответствии со сведениями ЕГРН (кадастровый номер 67:27:0020483:1), площадь 41209 м<sup>2</sup>. Вид разрешенного использования, согласно классификатора «Хранение автотранспорта» (код. 2.7.1).

3. Отражен земельный участок № 70 (номер по экспликации

земельных участков чертежа ПМ-1 «Чертеж проекта межевания») в соответствии со сведениями ЕГРН (кадастровый номер 67:27:0020483:6), площадь 16529 м<sup>2</sup>. Вид разрешенного использования, согласно классификатора «Хранение автотранспорта» (код. 2.7.1).

4. Откорректированы площадь и конфигурация земельного участка № 120 (номер по экспликации земельных участков чертежа ПМ-1 «Чертеж проекта межевания»), площадь до изменения: 524 м<sup>2</sup>, площадь после изменений: 271 м<sup>2</sup>. Возможный способ образования: образование земельного участка из земель, находящихся в государственной или муниципальной собственности из кадастрового квартала 67:27:0020431. Вид разрешенного использования, согласно классификатора «Благоустройство территории» (код. 12.0.2).

5. Сформирован земельный участок № 125 (номер по экспликации земельных участков чертежа ПМ-1 «Чертеж проекта межевания»), площадь: 1577 м<sup>2</sup>. Возможный способ образования: раздел земельного участка с кадастровым номером 67:27:0000000:6567. Вид разрешенного использования, согласно классификатора «Благоустройство территории» (код. 12.0.2).

6. Сформирован земельный участок № 126 (номер по экспликации земельных участков чертежа ПМ-1 «Чертеж проекта межевания»), площадь: 351 м<sup>2</sup>. Возможный способ образования: образование из земель, находящихся в государственной или муниципальной собственности. Вид разрешенного использования, согласно классификатора «Благоустройство территории» (код. 12.0.2).

7. Сформирован земельный участок № 127 (номер по экспликации земельных участков чертежа ПМ-1 «Чертеж проекта межевания»), площадь: 21 м<sup>2</sup>. Возможный способ образования: образование из земель, находящихся в государственной или муниципальной собственности. Вид разрешенного использования, согласно классификатора «Благоустройство территории» (код. 12.0.2).

8. Сформирован земельный участок № 128 (номер по экспликации земельных участков чертежа ПМ-1 «Чертеж проекта межевания»), площадь: 326 м<sup>2</sup>. Возможный способ образования: образование из земель, находящихся в государственной или муниципальной собственности. Вид разрешенного использования, согласно классификатора «Хранение автотранспорта» (код. 2.7.1).

9. Сформирован земельный участок № 129 (номер по экспликации земельных участков чертежа ПМ-1 «Чертеж проекта межевания»), площадь: 757 м<sup>2</sup>. Возможный способ образования: образование из земель, находящихся в государственной или муниципальной собственности. Вид разрешенного использования, согласно классификатора «Благоустройство территории» (код. 12.0.2).

10. Сформирован земельный участок № 130 (номер по экспликации земельных участков чертежа ПМ-1 «Чертеж проекта межевания»), площадь: 42 м<sup>2</sup>. Возможный способ образования: образование из земель, находящихся в государственной или муниципальной собственности. Вид разрешенного

использования, согласно классификатора «Благоустройство территории» (код. 12.0.2).

11. Сформирован земельный участок № 131 (номер по экспликации земельных участков чертежа ПМ-1 «Чертеж проекта межевания»), площадь: 1199 м<sup>2</sup>. Возможный способ образования: образование из земель, находящихся в государственной или муниципальной собственности. Вид разрешенного использования, согласно классификатора «Благоустройство территории» (код. 12.0.2).

12. Сформирован земельный участок № 132 (номер по экспликации земельных участков чертежа ПМ-1 «Чертеж проекта межевания»), площадь: 94 м<sup>2</sup>. Возможный способ образования: образование из земель, находящихся в государственной или муниципальной собственности. Вид разрешенного использования, согласно классификатора «Хранение автотранспорта» (код. 2.7.1).

13. Сформирован земельный участок № 133 (номер по экспликации земельных участков чертежа ПМ-1 «Чертеж проекта межевания»), площадь: 124 м<sup>2</sup>. Возможный способ образования: образование из земель, находящихся в государственной или муниципальной собственности. Вид разрешенного использования, согласно классификатора «Хранение автотранспорта» (код. 2.7.1).

14. Сформирован земельный участок № 134 (номер по экспликации земельных участков чертежа ПМ-1 «Чертеж проекта межевания»), площадь: 178 м<sup>2</sup>. Возможный способ образования: образование из земель, находящихся в государственной или муниципальной собственности. Вид разрешенного использования, согласно классификатора «Хранение автотранспорта» (код. 2.7.1).

15. Сформирован земельный участок № 135 (номер по экспликации земельных участков чертежа ПМ-1 «Чертеж проекта межевания»), площадь: 8 м<sup>2</sup>. Возможный способ образования: образование из земель, находящихся в государственной или муниципальной собственности. Вид разрешенного использования, согласно классификатора «Хранение автотранспорта» (код. 2.7.1).

16. Сформирован земельный участок № 136 (номер по экспликации земельных участков чертежа ПМ-1 «Чертеж проекта межевания»), площадь: 479 м<sup>2</sup>. Возможный способ образования: образование из земель, находящихся в государственной или муниципальной собственности. Вид разрешенного использования, согласно классификатора «Благоустройство территории» (код. 12.0.2).

17. Сформирован земельный участок № 137 (номер по экспликации земельных участков чертежа ПМ-1 «Чертеж проекта межевания»), площадь: 36 м<sup>2</sup>. Возможный способ образования: образование из земель, находящихся в государственной или муниципальной собственности. Вид разрешенного использования, согласно классификатора «Хранение автотранспорта» (код. 2.7.1).

18. Сформирован земельный участок № 138 (номер по экспликации

земельных участков чертежа ПМ-1 «Чертеж проекта межевания»), площадь: 290 м<sup>2</sup>. Возможный способ образования: образование из земель, находящихся в государственной или муниципальной собственности. Вид разрешенного использования, согласно классификатора «Хранение автотранспорта» (код. 2.7.1).

19. Сформирован земельный участок № 139 (номер по экспликации земельных участков чертежа ПМ-1 «Чертеж проекта межевания»), площадь: 279 м<sup>2</sup>. Возможный способ образования: образование из земель, находящихся в государственной или муниципальной собственности. Вид разрешенного использования, согласно классификатора «Хранение автотранспорта» (код. 2.7.1).

20. Сформирован земельный участок № 140 (номер по экспликации земельных участков чертежа ПМ-1 «Чертеж проекта межевания»), площадь: 942 м<sup>2</sup>. Возможный способ образования: образование из земель, находящихся в государственной или муниципальной собственности. Вид разрешенного использования, согласно классификатора «Хранение автотранспорта» (код. 2.7.1).

21. Сформирован земельный участок № 141 (номер по экспликации земельных участков чертежа ПМ-1 «Чертеж проекта межевания»), площадь: 1213 м<sup>2</sup>. Возможный способ образования: образование из земель, находящихся в государственной или муниципальной собственности. Вид разрешенного использования, согласно классификатора «Хранение автотранспорта» (код. 2.7.1).

22. Сформирован земельный участок № 142 (номер по экспликации земельных участков чертежа ПМ-1 «Чертеж проекта межевания») площадь: 3960 м<sup>2</sup>. Возможный способ образования: раздел земельного участка с кадастровым номером 67:27:0000000:556. Вид разрешенного использования, согласно классификатора «Хранение автотранспорта» (код. 2.7.1).

23. Сформирован земельный участок № 143 (номер по экспликации земельных участков чертежа ПМ-1 «Чертеж проекта межевания»), площадь: 636 м<sup>2</sup>. Возможный способ образования: образование из земель, находящихся в государственной или муниципальной собственности. Вид разрешенного использования, согласно классификатора «Улично-дорожная сеть» (код. 12.0.1).

24. Сформирован земельный участок № 144 (номер по экспликации земельных участков чертежа ПМ-1 «Чертеж проекта межевания»), площадь: 144 м<sup>2</sup>. Возможный способ образования: образование из земель, находящихся в государственной или муниципальной собственности. Вид разрешенного использования, согласно классификатора «Улично-дорожная сеть» (код. 12.0.1).

25. Сформирован земельный участок № 145 (номер по экспликации земельных участков чертежа ПМ-1 «Чертеж проекта межевания»), площадь: 36 м<sup>2</sup>. Возможный способ образования: раздел земельного участка с кадастровым номером 67:27:0020441:6. Вид разрешенного использования, согласно классификатора «Улично-дорожная сеть» (код. 12.0.1).

26. Сформирован земельный участок №146 (номер по экспликации земельных участков чертежа ПМ-1 «Чертеж проекта межевания»), площадь:

4265 м<sup>2</sup>. Возможный способ образования: образование из земель, находящихся в государственной или муниципальной собственности. Вид разрешенного использования, согласно классификатора «Улично-дорожная сеть» (код. 12.0.1).

27. Сформирован земельный участок № 147 (номер по экспликации земельных участков чертежа ПМ-1 «Чертеж проекта межевания»), площадь: 27 м<sup>2</sup>. Возможный способ образования: раздел земельного участка с кадастровым номером 67:27:0020441:203. Вид разрешенного использования, согласно классификатора «Улично-дорожная сеть» (код. 12.0.1).

28. Сформирован земельный участок № 148 (номер по экспликации земельных участков чертежа ПМ-1 «Чертеж проекта межевания»), площадь: 37 м<sup>2</sup>. Возможный способ образования: раздел земельного участка с кадастровым номером 67:27:0020441:204. Вид разрешенного использования, согласно классификатора «Улично-дорожная сеть» (код. 12.0.1).

29. Сформирован земельный участок № 149 (номер по экспликации земельных участков чертежа ПМ-1 «Чертеж проекта межевания»), площадь: 105 м<sup>2</sup>. Возможный способ образования: раздел земельного участка с кадастровым номером 67:27:0020441:18. Вид разрешенного использования, согласно классификатора «Улично-дорожная сеть» (код. 12.0.1).

30. Сформирован земельный участок № 150 (номер по экспликации земельных участков чертежа ПМ-1 «Чертеж проекта межевания»), площадь: 112 м<sup>2</sup>. Возможный способ образования: образование из земель, находящихся в государственной или муниципальной собственности. Вид разрешенного использования, согласно классификатора «Улично-дорожная сеть» (код. 12.0.1).

31. Сформирован земельный участок № 151 (номер по экспликации земельных участков чертежа ПМ-1 «Чертеж проекта межевания»), площадь: 68 м<sup>2</sup>. Возможный способ образования: раздел земельного участка с кадастровым номером 67:27:0020441:202. Вид разрешенного использования, согласно классификатора «Улично-дорожная сеть» (код. 12.0.1).

32. Сформирован земельный участок № 152 (номер по экспликации земельных участков чертежа ПМ-1 «Чертеж проекта межевания»), площадь: 83 м<sup>2</sup>. Возможный способ образования: раздел земельного участка с кадастровым номером 67:27:0020440:14. Вид разрешенного использования, согласно классификатора «Улично-дорожная сеть» (код. 12.0.1).

33. Сформирован земельный участок № 153 (номер по экспликации земельных участков чертежа ПМ-1 «Чертеж проекта межевания»), площадь: 94 м<sup>2</sup>. Возможный способ образования: раздел земельного участка с кадастровым номером 67:27:0020441:20. Вид разрешенного использования, согласно классификатора «Улично-дорожная сеть» (код. 12.0.1).

34. Сформирован земельный участок № 154 (номер по экспликации земельных участков чертежа ПМ-1 «Чертеж проекта межевания»), площадь: 62 м<sup>2</sup>. Возможный способ образования: раздел земельного участка с кадастровым номером 67:27:0020440:13. Вид разрешенного использования, согласно классификатора «Улично-дорожная сеть» (код. 12.0.1).

35. Сформирован земельный участок № 155 (номер по экспликации земельных участков чертежа ПМ-1 «Чертеж проекта межевания»), площадь: 89

м2. Возможный способ образования: раздел земельного участка с кадастровым номером 67:27:0020440:12. Вид разрешенного использования, согласно классификатора «Улично-дорожная сеть» (код. 12.0.1).

36. Сформирован земельный участок № 156 (номер по экспликации земельных участков чертежа ПМ-1 «Чертеж проекта межевания»), площадь: 44 м2. Возможный способ образования: раздел земельного участка с кадастровым номером 67:27:0020441:19. Вид разрешенного использования, согласно классификатора «Улично-дорожная сеть» (код. 12.0.1).

37. Сформирован земельный участок № 157 (номер по экспликации земельных участков чертежа ПМ-1 «Чертеж проекта межевания»), площадь: 61 м2. Возможный способ образования: раздел земельного участка с кадастровым номером 67:27:0020440:24. Вид разрешенного использования, согласно классификатора «Улично-дорожная сеть» (код. 12.0.1).

38. Сформирован земельный участок № 158 (номер по экспликации земельных участков чертежа ПМ-1 «Чертеж проекта межевания»), площадь: 46 м2. Возможный способ образования: раздел земельного участка с кадастровым номером 67:27:0020440:10. Вид разрешенного использования, согласно классификатора «Улично-дорожная сеть» (код. 12.0.1).

39. Сформирован земельный участок № 159 (номер по экспликации земельных участков чертежа ПМ-1 «Чертеж проекта межевания»), площадь: 70 м2. Возможный способ образования: раздел земельного участка с кадастровым номером 67:27:0020440:8. Вид разрешенного использования, согласно классификатора «Улично-дорожная сеть» (код. 12.0.1).

40. Сформирован земельный участок № 160 (номер по экспликации земельных участков чертежа ПМ-1 «Чертеж проекта межевания»), площадь: 69 м2. Возможный способ образования: раздел земельного участка с кадастровым номером 67:27:0020440:28. Вид разрешенного использования, согласно классификатора «Улично-дорожная сеть» (код. 12.0.1).

41. Сформирован земельный участок № 161 (номер по экспликации земельных участков чертежа ПМ-1 «Чертеж проекта межевания»), площадь: 73 м2. Возможный способ образования: раздел земельного участка с кадастровым номером 67:27:0020440:6. Вид разрешенного использования, согласно классификатора «Улично-дорожная сеть» (код. 12.0.1).

42. Сформирован земельный участок № 162 (номер по экспликации земельных участков чертежа ПМ-1 «Чертеж проекта межевания»), площадь: 285 м2. Возможный способ образования: раздел земельного участка с кадастровым номером 67:27:0020440:26. Вид разрешенного использования, согласно классификатора «Улично-дорожная сеть» (код. 12.0.1).

43. Сформирован земельный участок № 163 (номер по экспликации земельных участков чертежа ПМ-1 «Чертеж проекта межевания»), площадь: 490 м2. Возможный способ образования: образование из земель, находящихся в государственной или муниципальной собственности. Вид разрешенного использования, согласно классификатора «Улично-дорожная сеть» (код. 12.0.1).

44. Сформирован земельный участок № 164 (номер по экспликации земельных участков чертежа ПМ-1 «Чертеж проекта межевания»), площадь:

1892 м<sup>2</sup>. Возможный способ образования: образование из земель, находящихся в государственной или муниципальной собственности. Вид разрешенного использования, согласно классификатора «Улично-дорожная сеть» (код. 12.0.1).

45. Сформирован земельный участок № 165 (номер по экспликации земельных участков чертежа ПМ-1 «Чертеж проекта межевания»), площадь: 2690 м<sup>2</sup>. Возможный способ образования: образование из земель, находящихся в государственной или муниципальной собственности. Вид разрешенного использования, согласно классификатора «Улично-дорожная сеть» (код. 12.0.1).

46. Сформирован земельный участок № 166 (номер по экспликации земельных участков чертежа ПМ-1 «Чертеж проекта межевания»), площадь: 1616 м<sup>2</sup>. Возможный способ образования: образование из земель, находящихся в государственной или муниципальной собственности. Вид разрешенного использования, согласно классификатора «Улично-дорожная сеть» (код. 12.0.1).

47. Сформирован земельный участок № 167 (номер по экспликации земельных участков чертежа ПМ-1 «Чертеж проекта межевания»), площадь: 45 м<sup>2</sup>. Возможный способ образования: раздел земельного участка с кадастровым номером 67:27:0020435:13. Вид разрешенного использования, согласно классификатора «Улично-дорожная сеть» (код. 12.0.1).

48. Сформирован земельный участок № 168 (номер по экспликации земельных участков чертежа ПМ-1 «Чертеж проекта межевания»), площадь: 152 м<sup>2</sup>. Возможный способ образования: раздел земельного участка с кадастровым номером 67:27:0020435:13. Вид разрешенного использования, согласно классификатора «Улично-дорожная сеть» (код. 12.0.1).

49. Сформирован земельный участок № 169 (номер по экспликации земельных участков чертежа ПМ-1 «Чертеж проекта межевания»), площадь: 143 м<sup>2</sup>. Возможный способ образования: раздел земельного участка с кадастровым номером 67:27:0020435:13. Вид разрешенного использования, согласно классификатора «Улично-дорожная сеть» (код. 12.0.1).

50. Отражен земельный участок № 170 (номер по экспликации земельных участков чертежа ПМ-1 «Чертеж проекта межевания») в соответствии со сведениями ЕГРН (кадастровый номер 67:27:0020435:19), площадь 14 м<sup>2</sup>. Вид разрешенного использования, согласно классификатора «Улично-дорожная сеть» (код. 12.0.1).

51. Сформирован земельный участок № 171 (номер по экспликации земельных участков чертежа ПМ-1 «Чертеж проекта межевания»), в соответствии со сведениями ЕГРН (кадастровый номер 67:27:0020435:12), площадь: 11 м<sup>2</sup>. Вид разрешенного использования, согласно классификатора «Улично-дорожная сеть» (код. 12.0.1).

52. Сформирован земельный участок № 172 (номер по экспликации земельных участков чертежа ПМ-1 «Чертеж проекта межевания»), площадь: 3605 м<sup>2</sup>. Возможный способ образования: образование из земель, находящихся в государственной или муниципальной собственности. Вид разрешенного использования, согласно классификатора «Улично-дорожная сеть» (код. 12.0.1).

53. Сформирован земельный участок № 173 (номер по экспликации земельных участков чертежа ПМ-1 «Чертеж проекта межевания»), площадь:



1043 м2. Возможный способ образования: образование из земель, находящихся в государственной или муниципальной собственности. Вид разрешенного использования, согласно классификатора «Улично-дорожная сеть» (код. 12.0.1).

54. Сформирован земельный участок № 174 (номер по экспликации земельных участков чертежа ПМ-1 «Чертеж проекта межевания»), площадь: 778 м2. Возможный способ образования: раздел земельного участка с кадастровым номером 67:27:0020433:1. Вид разрешенного использования, согласно классификатора «Улично-дорожная сеть» (код. 12.0.1).

55. Сформирован земельный участок № 175 (номер по экспликации земельных участков чертежа ПМ-1 «Чертеж проекта межевания»), площадь: 11131 м2. Возможный способ образования: образование из земель, находящихся в государственной или муниципальной собственности. Вид разрешенного использования, согласно классификатора «Улично-дорожная сеть» (код. 12.0.1).

56. Сформирован земельный участок № 176 (номер по экспликации земельных участков чертежа ПМ-1 «Чертеж проекта межевания»), площадь: 290 м2. Возможный способ образования: раздел земельного участка с кадастровым номером 67:27:0020434:2. Вид разрешенного использования, согласно классификатора «Улично-дорожная сеть» (код. 12.0.1).

57. Сформирован земельный участок № 177 (номер по экспликации земельных участков чертежа ПМ-1 «Чертеж проекта межевания»), площадь: 339 м2. Возможный способ образования: раздел земельного участка с кадастровым номером 67:27:0020434:221. Вид разрешенного использования, согласно классификатора «Улично-дорожная сеть» (код. 12.0.1).

58. Сформирован земельный участок № 178 (номер по экспликации земельных участков чертежа ПМ-1 «Чертеж проекта межевания»), площадь: 942 м2. Возможный способ образования: образование из земель, находящихся в государственной или муниципальной собственности. Вид разрешенного использования, согласно классификатора «Улично-дорожная сеть» (код. 12.0.1).

59. Сформирован земельный участок № 179 (номер по экспликации земельных участков чертежа ПМ-1 «Чертеж проекта межевания»), площадь: 78 м2. Возможный способ образования: раздел земельного участка с кадастровым номером 67:27:0020421:8. Вид разрешенного использования, согласно классификатора «Улично-дорожная сеть» (код. 12.0.1).

60. Сформирован земельный участок № 180 (номер по экспликации земельных участков чертежа ПМ-1 «Чертеж проекта межевания»), площадь: 42 м2. Возможный способ образования: раздел земельного участка с кадастровым номером 67:27:0020421:4. Вид разрешенного использования, согласно классификатора «Улично-дорожная сеть» (код. 12.0.1).

61. Сформирован земельный участок № 181 (номер по экспликации земельных участков чертежа ПМ-1 «Чертеж проекта межевания»), площадь: 58 м2. Возможный способ образования: раздел земельного участка с кадастровым номером 67:27:0020421:3. Вид разрешенного использования, согласно классификатора «Улично-дорожная сеть» (код. 12.0.1).

62. Сформирован земельный участок № 182 (номер по экспликации

земельных участков чертежа ПМ-1 «Чертеж проекта межевания»), площадь: 71 м<sup>2</sup>. Возможный способ образования: раздел земельного участка с кадастровым номером 67:27:0020421:2. Вид разрешенного использования, согласно классификатора «Улично-дорожная сеть» (код. 12.0.1).

63. Сформирован земельный участок № 183 (номер по экспликации земельных участков чертежа ПМ-1 «Чертеж проекта межевания»), площадь: 86 м<sup>2</sup>. Возможный способ образования: раздел земельного участка с кадастровым номером 67:27:0020421:1. Вид разрешенного использования, согласно классификатора «Улично-дорожная сеть» (код. 12.0.1).

64. Сформирован земельный участок № 184 (номер по экспликации земельных участков чертежа ПМ-1 «Чертеж проекта межевания»), площадь: 633 м<sup>2</sup>. Возможный способ образования: образование из земель, находящихся в государственной или муниципальной собственности. Вид разрешенного использования, согласно классификатора «Улично-дорожная сеть» (код. 12.0.1).

65. Сформирован земельный участок № 185 (номер по экспликации земельных участков чертежа ПМ-1 «Чертеж проекта межевания»), площадь: 183 м<sup>2</sup>. Возможный способ образования: образование из земель, находящихся в государственной или муниципальной собственности. Вид разрешенного использования, согласно классификатора «Благоустройство территории» (код. 12.0.2).

66. Сформирован земельный участок № 186 (номер по экспликации земельных участков чертежа ПМ-1 «Чертеж проекта межевания»), площадь: 295 м<sup>2</sup>. Возможный способ образования: образование из земель, находящихся в государственной или муниципальной собственности. Вид разрешенного использования, согласно классификатора «Благоустройство территории» (код. 12.0.2).

67. Отражен земельный участок № 187 (номер по экспликации земельных участков чертежа ПМ-1 «Чертеж проекта межевания») в соответствии со сведениями ЕГРН (кадастровый номер 67:27:0020483:7) с видом разрешенного использования «Для индивидуальных гаражей», площадь 37 м<sup>2</sup>.

68. Отражен земельный участок №188 (номер по экспликации земельных участков чертежа ПМ-1 «Чертеж проекта межевания») в соответствии со сведениями ЕГРН (кадастровый номер 67:27:0020483:8) с видом разрешенного использования «Под гаражом 102», площадь 31 м<sup>2</sup>.

69. Отражен земельный участок № 189 (номер по экспликации земельных участков чертежа ПМ-1 «Чертеж проекта межевания») в соответствии со сведениями ЕГРН (кадастровый номер 67:27:0020483:9) с видом разрешенного использования «Для индивидуальных гаражей», площадь 30 м<sup>2</sup>.

70. Отражен земельный участок № 190 (номер по экспликации земельных участков чертежа ПМ-1 «Чертеж проекта межевания») в соответствии со сведениями ЕГРН (кадастровый номер 67:27:0020483:11) с видом разрешенного использования «Под гаражом 111», площадь 30 м<sup>2</sup>.

71. Отражен земельный участок № 191 (номер по экспликации

земельных участков чертежа ПМ-1 «Чертеж проекта межевания») в соответствии со сведениями ЕГРН (кадастровый номер 67:27:0020483:10) с видом разрешенного использования «Для индивидуальных гаражей», площадь 40 м<sup>2</sup>.

72. Отражен земельный участок № 192 (номер по экспликации земельных участков чертежа ПМ-1 «Чертеж проекта межевания») в соответствии со сведениями ЕГРН (кадастровый номер 67:27:0020483:1000) с видом разрешенного использования «под гараж (обслуживание автотранспорта-размещение постоянных или временных гаражей с несколькими стояночными местами)», площадь 28 м<sup>2</sup>.

73. Отражен земельный участок № 193 (номер по экспликации земельных участков чертежа ПМ-1 «Чертеж проекта межевания») в соответствии со сведениями ЕГРН (кадастровый номер 67:27:0020483:1001) с видом разрешенного использования «под гараж (обслуживание автотранспорта-размещение постоянных или временных гаражей с несколькими стояночными местами)», площадь 29 м<sup>2</sup>.

74. Отражен земельный участок № 194 (номер по экспликации земельных участков чертежа ПМ-1 «Чертеж проекта межевания») в соответствии со сведениями ЕГРН (кадастровый номер 67:27:0020483:144) с видом разрешенного использования «под гаражом № 64-б в ГСК "Планета-2"», площадь 33 м<sup>2</sup>.

75. Отражен земельный участок № 195 (номер по экспликации земельных участков чертежа ПМ-1 «Чертеж проекта межевания») в соответствии со сведениями ЕГРН (кадастровый номер 67:27:0020483:172) с видом разрешенного использования «Для индивидуальных гаражей», площадь 34 м<sup>2</sup>.

76. Отражен земельный участок № 196 (номер по экспликации земельных участков чертежа ПМ-1 «Чертеж проекта межевания») в соответствии со сведениями ЕГРН (кадастровый номер 67:27:0020483:869) с видом разрешенного использования «Для индивидуальных гаражей», площадь 67 м<sup>2</sup>.

77. Отражен земельный участок № 197 (номер по экспликации земельных участков чертежа ПМ-1 «Чертеж проекта межевания») в соответствии со сведениями ЕГРН (кадастровый номер 67:27:0020483:13) с видом разрешенного использования «Для индивидуальных гаражей», площадь 36 м<sup>2</sup>.

78. Отражен земельный участок № 198 (номер по экспликации земельных участков чертежа ПМ-1 «Чертеж проекта межевания») в соответствии со сведениями ЕГРН (кадастровый номер 67:27:0020483:14) с видом разрешенного использования «Для индивидуальных гаражей», площадь 36 м<sup>2</sup>.

79. Отражен земельный участок № 199 (номер по экспликации земельных участков чертежа ПМ-1 «Чертеж проекта межевания») в соответствии со сведениями ЕГРН (кадастровый номер 67:27:0020483:15) с видом разрешенного использования «Для индивидуальных гаражей», площадь

33 м2.

80. Отражен земельный участок № 200 (номер по экспликации земельных участков чертежа ПМ-1 «Чертеж проекта межевания») в соответствии со сведениями ЕГРН (кадастровый номер 67:27:0020483:12) с видом разрешенного использования «под гаражом 57», площадь 32 м2.

81. Отражен земельный участок № 201 (номер по экспликации земельных участков чертежа ПМ-1 «Чертеж проекта межевания») в соответствии со сведениями ЕГРН (кадастровый номер 67:27:0020483:137) с видом разрешенного использования «Для индивидуальных гаражей», площадь 33 м2.

82. Отражен земельный участок № 202 (номер по экспликации земельных участков чертежа ПМ-1 «Чертеж проекта межевания») в соответствии со сведениями ЕГРН (кадастровый номер 67:27:0020483:16) с видом разрешенного использования «Для индивидуальных гаражей», площадь 26 м2.

83. Отражен земельный участок № 203 (номер по экспликации земельных участков чертежа ПМ-1 «Чертеж проекта межевания») в соответствии со сведениями ЕГРН (кадастровый номер 67:27:0020483:145) с видом разрешенного использования «под гаражом №93», площадь 28 м2.

84. Отражен земельный участок № 204 (номер по экспликации земельных участков чертежа ПМ-1 «Чертеж проекта межевания») в соответствии со сведениями ЕГРН (кадастровый номер 67:27:0020483:18) с видом разрешенного использования «Для индивидуальных гаражей», площадь 27 м2.

85. Отражен земельный участок № 205 (номер по экспликации земельных участков чертежа ПМ-1 «Чертеж проекта межевания») в соответствии со сведениями ЕГРН (кадастровый номер 67:27:0020483:17) с видом разрешенного использования «Под гаражом 88», площадь 30 м2.

86. Отражен земельный участок № 206 (номер по экспликации земельных участков чертежа ПМ-1 «Чертеж проекта межевания») в соответствии со сведениями ЕГРН (кадастровый номер 67:27:0020483:173) с видом разрешенного использования «под гаражом №89», площадь 26 м2.

87. Отражен земельный участок № 207 (номер по экспликации земельных участков чертежа ПМ-1 «Чертеж проекта межевания») в соответствии со сведениями ЕГРН (кадастровый номер 67:27:0020483:19) с видом разрешенного использования «Под гаражом 90», площадь 30 м2.

88. Отражен земельный участок № 208 (номер по экспликации земельных участков чертежа ПМ-1 «Чертеж проекта межевания») в соответствии со сведениями ЕГРН (кадастровый номер 67:27:0020483:23) с видом разрешенного использования «Для индивидуальных гаражей», площадь 30 м2.

89. Отражен земельный участок № 209 (номер по экспликации земельных участков чертежа ПМ-1 «Чертеж проекта межевания») в соответствии со сведениями ЕГРН (кадастровый номер 67:27:0020483:27) с видом разрешенного использования «Под гаражом 74», площадь 33 м2.

90. Отражен земельный участок № 210 (номер по экспликации земельных участков чертежа ПМ-1 «Чертеж проекта межевания») в соответствии со сведениями ЕГРН (кадастровый номер 67:27:0020483:24) с видом разрешенного использования «Под гаражом № 71», площадь 30 м<sup>2</sup>.

91. Отражен земельный участок № 211 (номер по экспликации земельных участков чертежа ПМ-1 «Чертеж проекта межевания») в соответствии со сведениями ЕГРН (кадастровый номер 67:27:0020483:25) с видом разрешенного использования «Под гаражом 72», площадь 31 м<sup>2</sup>.

92. Отражен земельный участок № 212 (номер по экспликации земельных участков чертежа ПМ-1 «Чертеж проекта межевания») в соответствии со сведениями ЕГРН (кадастровый номер 67:27:0020483:26) с видом разрешенного использования «Под гаражом 73», площадь 30 м<sup>2</sup>.

93. Отражен земельный участок № 213 (номер по экспликации земельных участков чертежа ПМ-1 «Чертеж проекта межевания») в соответствии со сведениями ЕГРН (кадастровый номер 67:27:0020483:20) с видом разрешенного использования «Под гаражом 62», площадь 31 м<sup>2</sup>.

94. Отражен земельный участок № 214 (номер по экспликации земельных участков чертежа ПМ-1 «Чертеж проекта межевания») в соответствии со сведениями ЕГРН (кадастровый номер 67:27:0020483:21) с видом разрешенного использования «Под гаражом 61», площадь 31 м<sup>2</sup>.

95. Отражен земельный участок № 215 (номер по экспликации земельных участков чертежа ПМ-1 «Чертеж проекта межевания») в соответствии со сведениями ЕГРН (кадастровый номер 67:27:0020483:110 ) с видом разрешенного использования «Под гаражом № 60», площадь 28 м<sup>2</sup>.

96. Отражен земельный участок № 216 (номер по экспликации земельных участков чертежа ПМ-1 «Чертеж проекта межевания») в соответствии со сведениями ЕГРН (кадастровый номер 67:27:0020483:28) с видом разрешенного использования «Для индивидуальных гаражей», площадь 28 м<sup>2</sup>.

97. Отражен земельный участок № 217 (номер по экспликации земельных участков чертежа ПМ-1 «Чертеж проекта межевания») в соответствии со сведениями ЕГРН (кадастровый номер 67:27:0020483:29) с видом разрешенного использования «Для индивидуальных гаражей», площадь 30 м<sup>2</sup>.

98. Отражен земельный участок № 218 (номер по экспликации земельных участков чертежа ПМ-1 «Чертеж проекта межевания») в соответствии со сведениями ЕГРН (кадастровый номер 67:27:0020483:22) с видом разрешенного использования «Для индивидуальных гаражей», площадь 29 м<sup>2</sup>.

99. Отражен земельный участок № 219 (номер по экспликации земельных участков чертежа ПМ-1 «Чертеж проекта межевания») в соответствии со сведениями ЕГРН (кадастровый номер 67:27:0020483:30) с видом разрешенного использования «под гаражом 49», площадь 39 м<sup>2</sup>.

100. Отражен земельный участок № 220 (номер по экспликации земельных участков чертежа ПМ-1 «Чертеж проекта межевания») в

соответствии со сведениями ЕГРН (кадастровый номер 67:27:0020483:34) с видом разрешенного использования «под гаражом 36», площадь 35 м<sup>2</sup>.

101. Отражен земельный участок № 221 (номер по экспликации земельных участков чертежа ПМ-1 «Чертеж проекта межевания») в соответствии со сведениями ЕГРН (кадастровый номер 67:27:0020483:33) с видом разрешенного использования «под гаражом 35а», площадь 36 м<sup>2</sup>.

102. Отражен земельный участок № 222 (номер по экспликации земельных участков чертежа ПМ-1 «Чертеж проекта межевания») в соответствии со сведениями ЕГРН (кадастровый номер 67:27:0020483:32) с видом разрешенного использования «Для индивидуальных гаражей», площадь 34 м<sup>2</sup>.

103. Отражен земельный участок № 223 (номер по экспликации земельных участков чертежа ПМ-1 «Чертеж проекта межевания») в соответствии со сведениями ЕГРН (кадастровый номер 67:27:0020483:31) с видом разрешенного использования «Для индивидуальных гаражей», площадь 36 м<sup>2</sup>.

104. Отражен земельный участок № 224 (номер по экспликации земельных участков чертежа ПМ-1 «Чертеж проекта межевания») в соответствии со сведениями ЕГРН (кадастровый номер 67:27:0020483:69) с видом разрешенного использования «Для индивидуальных гаражей», площадь 26 м<sup>2</sup>.

105. Отражен земельный участок № 225 (номер по экспликации земельных участков чертежа ПМ-1 «Чертеж проекта межевания») в соответствии со сведениями ЕГРН (кадастровый номер 67:27:0020483:68) с видом разрешенного использования «под гаражом 129», площадь 32 м<sup>2</sup>.

106. Отражен земельный участок № 226 (номер по экспликации земельных участков чертежа ПМ-1 «Чертеж проекта межевания») в соответствии со сведениями ЕГРН (кадастровый номер 67:27:0020483:36) с видом разрешенного использования «Для индивидуальных гаражей», площадь 37 м<sup>2</sup>.

107. Отражен земельный участок № 227 (номер по экспликации земельных участков чертежа ПМ-1 «Чертеж проекта межевания») в соответствии со сведениями ЕГРН (кадастровый номер 67:27:0020483:35) с видом разрешенного использования «Для индивидуальных гаражей», площадь 36 м<sup>2</sup>.

108. Отражен земельный участок № 228 (номер по экспликации земельных участков чертежа ПМ-1 «Чертеж проекта межевания») в соответствии со сведениями ЕГРН (кадастровый номер 67:27:0020483:948) с видом разрешенного использования «под гаражом № 126», площадь 36 м<sup>2</sup>.

109. Отражен земельный участок № 229 (номер по экспликации земельных участков чертежа ПМ-1 «Чертеж проекта межевания») в соответствии со сведениями ЕГРН (кадастровый номер 67:27:0020483:41) с видом разрешенного использования «Для индивидуальных гаражей», площадь 33 м<sup>2</sup>.

110. Отражен земельный участок № 230 (номер по экспликации

земельных участков чертежа ПМ-1 «Чертеж проекта межевания») в соответствии со сведениями ЕГРН (кадастровый номер 67:27:0020483:42) с видом разрешенного использования «Для индивидуальных гаражей», площадь 45 м<sup>2</sup>.

111. Отражен земельный участок № 231 (номер по экспликации земельных участков чертежа ПМ-1 «Чертеж проекта межевания») в соответствии со сведениями ЕГРН (кадастровый номер 67:27:0020483:43) с видом разрешенного использования «Для индивидуальных гаражей», площадь 45 м<sup>2</sup>.

112. Отражен земельный участок № 232 (номер по экспликации земельных участков чертежа ПМ-1 «Чертеж проекта межевания») в соответствии со сведениями ЕГРН (кадастровый номер 67:27:0020483:44) с видом разрешенного использования «Для индивидуальных гаражей», площадь 45 м<sup>2</sup>.

113. Отражен земельный участок № 233 (номер по экспликации земельных участков чертежа ПМ-1 «Чертеж проекта межевания») в соответствии со сведениями ЕГРН (кадастровый номер 67:27:0020483:940) с видом разрешенного использования «под гаражом № 224», площадь 30 м<sup>2</sup>.

114. Отражен земельный участок № 234 (номер по экспликации земельных участков чертежа ПМ-1 «Чертеж проекта межевания») в соответствии со сведениями ЕГРН (кадастровый номер 67:27:0020483:39) с видом разрешенного использования «Для индивидуальных гаражей», площадь 37 м<sup>2</sup>.

115. Отражен земельный участок № 235 (номер по экспликации земельных участков чертежа ПМ-1 «Чертеж проекта межевания») в соответствии со сведениями ЕГРН (кадастровый номер 67:27:0020483:37) с видом разрешенного использования «Под гаражом 225», площадь 40 м<sup>2</sup>.

116. Отражен земельный участок № 236 (номер по экспликации земельных участков чертежа ПМ-1 «Чертеж проекта межевания») в соответствии со сведениями ЕГРН (кадастровый номер 67:27:0020483:38) с видом разрешенного использования «Для индивидуальных гаражей», площадь 27 м<sup>2</sup>.

117. Отражен земельный участок № 237 (номер по экспликации земельных участков чертежа ПМ-1 «Чертеж проекта межевания») в соответствии со сведениями ЕГРН (кадастровый номер 67:27:0020483:138) с видом разрешенного использования «под гаражом № 221 в ГСК "Планета-2"», площадь 36 м<sup>2</sup>.

118. Отражен земельный участок № 238 (номер по экспликации земельных участков чертежа ПМ-1 «Чертеж проекта межевания») в соответствии со сведениями ЕГРН (кадастровый номер 67:27:0020483:139) с видом разрешенного использования «под гаражом №220», площадь 45 м<sup>2</sup>.

119. Отражен земельный участок № 239 (номер по экспликации земельных участков чертежа ПМ-1 «Чертеж проекта межевания») в соответствии со сведениями ЕГРН (кадастровый номер 67:27:0020483:40) с видом разрешенного использования «Под гаражом № 219», площадь 50 м<sup>2</sup>.

120. Отражен земельный участок № 240 (номер по экспликации земельных участков чертежа ПМ-1 «Чертеж проекта межевания») в соответствии со сведениями ЕГРН (кадастровый номер 67:27:0020483:45) с видом разрешенного использования «Под гаражом 247», площадь 49 м<sup>2</sup>.

121. Отражен земельный участок № 241 (номер по экспликации земельных участков чертежа ПМ-1 «Чертеж проекта межевания») в соответствии со сведениями ЕГРН (кадастровый номер 67:27:0020483:46) с видом разрешенного использования «Для индивидуальных гаражей», площадь 54 м<sup>2</sup>.

122. Отражен земельный участок № 242 (номер по экспликации земельных участков чертежа ПМ-1 «Чертеж проекта межевания») в соответствии со сведениями ЕГРН (кадастровый номер 67:27:0020483:108) с видом разрешенного использования «под гаражом № 20 в гаражно-строительном кооперативе "Планета-2"», площадь 30 м<sup>2</sup>.

123. Отражен земельный участок № 243 (номер по экспликации земельных участков чертежа ПМ-1 «Чертеж проекта межевания») в соответствии со сведениями ЕГРН (кадастровый номер 67:27:0020483:53) с видом разрешенного использования «под гаражом 15», площадь 46 м<sup>2</sup>.

124. Отражен земельный участок № 244 (номер по экспликации земельных участков чертежа ПМ-1 «Чертеж проекта межевания») в соответствии со сведениями ЕГРН (кадастровый номер 67:27:0020483:54) с видом разрешенного использования «под гаражом №13», площадь 44 м<sup>2</sup>.

125. Отражен земельный участок № 245 (номер по экспликации земельных участков чертежа ПМ-1 «Чертеж проекта межевания») в соответствии со сведениями ЕГРН (кадастровый номер 67:27:0020483:55) с видом разрешенного использования «под гаражом №12», площадь 52 м<sup>2</sup>.

126. Отражен земельный участок № 246 (номер по экспликации земельных участков чертежа ПМ-1 «Чертеж проекта межевания») в соответствии со сведениями ЕГРН (кадастровый номер 67:27:0020483:56) с видом разрешенного использования «Для индивидуальных гаражей», площадь 49 м<sup>2</sup>.

127. Отражен земельный участок № 247 (номер по экспликации земельных участков чертежа ПМ-1 «Чертеж проекта межевания») в соответствии со сведениями ЕГРН (кадастровый номер 67:27:0020483:67) с видом разрешенного использования «Под гаражом 145», площадь 33 м<sup>2</sup>.

128. Отражен земельный участок № 248 (номер по экспликации земельных участков чертежа ПМ-1 «Чертеж проекта межевания») в соответствии со сведениями ЕГРН (кадастровый номер 67:27:0020483:101) с видом разрешенного использования «Под гаражом № 9», площадь 32 м<sup>2</sup>.

129. Отражен земельный участок № 249 (номер по экспликации земельных участков чертежа ПМ-1 «Чертеж проекта межевания») в соответствии со сведениями ЕГРН (кадастровый номер 67:27:0020483:57) с видом разрешенного использования «Для индивидуальных гаражей», площадь 33 м<sup>2</sup>.

130. Отражен земельный участок № 250 (номер по экспликации



земельных участков чертежа ПМ-1 «Чертеж проекта межевания») в соответствии со сведениями ЕГРН (кадастровый номер 67:27:0020483:58) с видом разрешенного использования «Под гаражом 4», площадь 33 м<sup>2</sup>.

131. Отражен земельный участок № 251 (номер по экспликации земельных участков чертежа ПМ-1 «Чертеж проекта межевания») в соответствии со сведениями ЕГРН (кадастровый номер 67:27:0020483:999) с видом разрешенного использования «под гараж (обслуживание автотранспорта-размещение постоянных или временных гаражей с несколькими стояночными местами)», площадь 28 м<sup>2</sup>.

132. Отражен земельный участок № 252 (номер по экспликации земельных участков чертежа ПМ-1 «Чертеж проекта межевания») в соответствии со сведениями ЕГРН (кадастровый номер 67:27:0020483:59) с видом разрешенного использования «Для индивидуальных гаражей», площадь 36 м<sup>2</sup>.

133. Отражен земельный участок № 253 (номер по экспликации земельных участков чертежа ПМ-1 «Чертеж проекта межевания») в соответствии со сведениями ЕГРН (кадастровый номер 67:27:0020483:50) с видом разрешенного использования «Под гаражом 178», площадь 37 м<sup>2</sup>.

134. Отражен земельный участок № 254 (номер по экспликации земельных участков чертежа ПМ-1 «Чертеж проекта межевания») в соответствии со сведениями ЕГРН (кадастровый номер 67:27:0020483:51) с видом разрешенного использования «Для индивидуальных гаражей», площадь 26 м<sup>2</sup>.

135. Отражен земельный участок № 255 (номер по экспликации земельных участков чертежа ПМ-1 «Чертеж проекта межевания») в соответствии со сведениями ЕГРН (кадастровый номер 67:27:0020483:944) с видом разрешенного использования «под гаражом № 138», площадь 32 м<sup>2</sup>.

136. Отражен земельный участок № 256 (номер по экспликации земельных участков чертежа ПМ-1 «Чертеж проекта межевания») в соответствии со сведениями ЕГРН (кадастровый номер 67:27:0020483:52) с видом разрешенного использования «Для индивидуальных гаражей», площадь 26 м<sup>2</sup>.

137. Отражен земельный участок № 257 (номер по экспликации земельных участков чертежа ПМ-1 «Чертеж проекта межевания») в соответствии со сведениями ЕГРН (кадастровый номер 67:27:0020483:48) с видом разрешенного использования «Для индивидуальных гаражей», площадь 65 м<sup>2</sup>.

138. Отражен земельный участок № 258 (номер по экспликации земельных участков чертежа ПМ-1 «Чертеж проекта межевания») в соответствии со сведениями ЕГРН (кадастровый номер 67:27:0020483:49) с видом разрешенного использования «Для индивидуальных гаражей», площадь 35 м<sup>2</sup>.

139. Отражен земельный участок № 259 (номер по экспликации земельных участков чертежа ПМ-1 «Чертеж проекта межевания») в соответствии со сведениями ЕГРН (кадастровый номер 67:27:0020483:105) с

видом разрешенного использования «под гаражом №251», площадь 59 м<sup>2</sup>.

140. Отражен земельный участок № 260 (номер по экспликации земельных участков чертежа ПМ-1 «Чертеж проекта межевания») в соответствии со сведениями ЕГРН (кадастровый номер 67:27:0020483:1003) с видом разрешенного использования «под гараж (обслуживание автотранспорта-размещение постоянных или временных гаражей с несколькими стояночными местами)», площадь 42 м<sup>2</sup>.

141. Отражен земельный участок № 261 (номер по экспликации земельных участков чертежа ПМ-1 «Чертеж проекта межевания») в соответствии со сведениями ЕГРН (кадастровый номер 67:27:0020483:47) с видом разрешенного использования «Для индивидуальных гаражей», площадь 55 м<sup>2</sup>.

142. Отражен земельный участок № 262 (номер по экспликации земельных участков чертежа ПМ-1 «Чертеж проекта межевания») в соответствии со сведениями ЕГРН (кадастровый номер 67:27:0020483:111) с видом разрешенного использования «под гаражом №151», площадь 30 м<sup>2</sup>.

143. Отражен земельный участок № 263 (номер по экспликации земельных участков чертежа ПМ-1 «Чертеж проекта межевания») в соответствии со сведениями ЕГРН (кадастровый номер 67:27:0020483:1002) с видом разрешенного использования «под гараж (обслуживание автотранспорта-размещение постоянных или временных гаражей с несколькими стояночными местами)», площадь 27 м<sup>2</sup>.

144. Отражен земельный участок № 264 (номер по экспликации земельных участков чертежа ПМ-1 «Чертеж проекта межевания») в соответствии со сведениями ЕГРН (кадастровый номер 67:27:0020483:60) с видом разрешенного использования «Под гаражом 154», площадь 32 м<sup>2</sup>.

145. Отражен земельный участок № 265 (номер по экспликации земельных участков чертежа ПМ-1 «Чертеж проекта межевания») в соответствии со сведениями ЕГРН (кадастровый номер 67:27:0020483:61) с видом разрешенного использования «Под гаражом 160», площадь 34 м<sup>2</sup>.

146. Отражен земельный участок № 266 (номер по экспликации земельных участков чертежа ПМ-1 «Чертеж проекта межевания») в соответствии со сведениями ЕГРН (кадастровый номер 67:27:0020483:174) с видом разрешенного использования «Для индивидуальных гаражей», площадь 30 м<sup>2</sup>.

147. Отражен земельный участок № 267 (номер по экспликации земельных участков чертежа ПМ-1 «Чертеж проекта межевания») в соответствии со сведениями ЕГРН (кадастровый номер 67:27:0020483:62) с видом разрешенного использования «Для индивидуальных гаражей», площадь 32 м<sup>2</sup>.

148. Отражен земельный участок № 268 (номер по экспликации земельных участков чертежа ПМ-1 «Чертеж проекта межевания») в соответствии со сведениями ЕГРН (кадастровый номер 67:27:0020483:63) с видом разрешенного использования «Для индивидуальных гаражей», площадь 33 м<sup>2</sup>.

149. Отражен земельный участок № 269 (номер по экспликации земельных участков чертежа ПМ-1 «Чертеж проекта межевания») в соответствии со сведениями ЕГРН (кадастровый номер 67:27:0020483:949) с видом разрешенного использования «Под гаражом 270», площадь 44 м<sup>2</sup>.

150. Отражен земельный участок № 270 (номер по экспликации земельных участков чертежа ПМ-1 «Чертеж проекта межевания») в соответствии со сведениями ЕГРН (кадастровый номер 67:27:0020483:64) с видом разрешенного использования «Под гаражом 279», площадь 42 м<sup>2</sup>.

151. Отражен земельный участок № 271 (номер по экспликации земельных участков чертежа ПМ-1 «Чертеж проекта межевания») в соответствии со сведениями ЕГРН (кадастровый номер 67:27:0020483:65) с видом разрешенного использования «Под гаражом 283», площадь 30 м<sup>2</sup>.

152. Отражен земельный участок № 272 (номер по экспликации земельных участков чертежа ПМ-1 «Чертеж проекта межевания») в соответствии со сведениями ЕГРН (кадастровый номер 67:27:0020483:66) с видом разрешенного использования «Для индивидуальных гаражей», площадь 25 м<sup>2</sup>.

153. Отражен земельный участок № 273 (номер по экспликации земельных участков чертежа ПМ-1 «Чертеж проекта межевания») в соответствии со сведениями ЕГРН (кадастровый номер 67:27:0020483:147) с видом разрешенного использования «под гаражом 295», площадь 44 м<sup>2</sup>.

154. Отражен земельный участок № 274 (номер по экспликации земельных участков чертежа ПМ-1 «Чертеж проекта межевания») в соответствии со сведениями ЕГРН (кадастровый номер 67:27:0020483:106) с видом разрешенного использования «под гаражом №304 в ГСК "Планета-2"», площадь 39 м<sup>2</sup>.

155. Отражен земельный участок № 275 (номер по экспликации земельных участков чертежа ПМ-1 «Чертеж проекта межевания») в соответствии со сведениями ЕГРН (кадастровый номер 67:27:0020483:98) с видом разрешенного использования «для индивидуальных гаражей», площадь 45 м<sup>2</sup>.

156. Отражен земельный участок № 276 (номер по экспликации земельных участков чертежа ПМ-1 «Чертеж проекта межевания») в соответствии со сведениями ЕГРН (кадастровый номер 67:27:0020483:141) с видом разрешенного использования «для индивидуальных гаражей», площадь 43 м<sup>2</sup>.

157. Отражен земельный участок № 277 (номер по экспликации земельных участков чертежа ПМ-1 «Чертеж проекта межевания») в соответствии со сведениями ЕГРН (кадастровый номер 67:27:0020483:120) с видом разрешенного использования «под гаражом №316», площадь 30 м<sup>2</sup>.

158. Отражен земельный участок № 278 (номер по экспликации земельных участков чертежа ПМ-1 «Чертеж проекта межевания») в соответствии со сведениями ЕГРН (кадастровый номер 67:27:0020483:939) с видом разрешенного использования «под гаражом №317», площадь 30 м<sup>2</sup>.

159. Отражен земельный участок № 279 (номер по экспликации

земельных участков чертежа ПМ-1 «Чертеж проекта межевания») в соответствии со сведениями ЕГРН (кадастровый номер 67:27:0020483:107) с видом разрешенного использования «под гаражом №321», площадь 28 м<sup>2</sup>.

160. Отражен земельный участок № 280 (номер по экспликации земельных участков чертежа ПМ-1 «Чертеж проекта межевания») в соответствии со сведениями ЕГРН (кадастровый номер 67:27:0020483:96) с видом разрешенного использования «под гаражом № 322 в ГСК "Планета-2"», площадь 29 м<sup>2</sup>.

161. Отражен земельный участок № 281 (номер по экспликации земельных участков чертежа ПМ-1 «Чертеж проекта межевания») в соответствии со сведениями ЕГРН (кадастровый номер 67:27:0020483:100) с видом разрешенного использования «под гаражом 323», площадь 27 м<sup>2</sup>.

162. Отражен земельный участок № 282 (номер по экспликации земельных участков чертежа ПМ-1 «Чертеж проекта межевания») в соответствии со сведениями ЕГРН (кадастровый номер 67:27:0020483:121) с видом разрешенного использования «Под гаражом №325», площадь 31 м<sup>2</sup>.

163. Отражен земельный участок № 283 (номер по экспликации земельных участков чертежа ПМ-1 «Чертеж проекта межевания») в соответствии со сведениями ЕГРН (кадастровый номер 67:27:0020483:130) с видом разрешенного использования «под гаражом № 326», площадь 30 м<sup>2</sup>.

164. Отражен земельный участок № 284 (номер по экспликации земельных участков чертежа ПМ-1 «Чертеж проекта межевания») в соответствии со сведениями ЕГРН (кадастровый номер 67:27:0020483:930) с видом разрешенного использования «обслуживание автотранспорта ( под гаражом )», площадь 30 м<sup>2</sup>.

165. Отражен земельный участок № 285 (номер по экспликации земельных участков чертежа ПМ-1 «Чертеж проекта межевания») в соответствии со сведениями ЕГРН (кадастровый номер 67:27:0020483:561) с видом разрешенного использования «под гаражом № 329», площадь 30 м<sup>2</sup>.

166. Отражен земельный участок № 286 (номер по экспликации земельных участков чертежа ПМ-1 «Чертеж проекта межевания») в соответствии со сведениями ЕГРН (кадастровый номер 67:27:0020483:997) с видом разрешенного использования «под гараж (малоэтажная жилая застройка-размещение гаражей)», площадь 28 м<sup>2</sup>.

167. Отражен земельный участок № 287 (номер по экспликации земельных участков чертежа ПМ-1 «Чертеж проекта межевания») в соответствии со сведениями ЕГРН (кадастровый номер 67:27:0020483:993) с видом разрешенного использования «под гаражом №334», площадь 35 м<sup>2</sup>.

168. Отражен земельный участок № 288 (номер по экспликации земельных участков чертежа ПМ-1 «Чертеж проекта межевания») в соответствии со сведениями ЕГРН (кадастровый номер 67:27:0020483:998) с видом разрешенного использования «под гараж (малоэтажная жилая застройка-размещение гаражей)», площадь 26 м<sup>2</sup>.

169. Отражен земельный участок № 289 (номер по экспликации земельных участков чертежа ПМ-1 «Чертеж проекта межевания») в

соответствии со сведениями ЕГРН (кадастровый номер 67:27:0020483:934) с видом разрешенного использования «под гаражом №343», площадь 35 м<sup>2</sup>.

170. Отражен земельный участок № 290 (номер по экспликации земельных участков чертежа ПМ-1 «Чертеж проекта межевания») в соответствии со сведениями ЕГРН (кадастровый номер 67:27:0020483:946) с видом разрешенного использования «под гаражом № 355», площадь 32 м<sup>2</sup>.

171. Отражен земельный участок № 291 (номер по экспликации земельных участков чертежа ПМ-1 «Чертеж проекта межевания») в соответствии со сведениями ЕГРН (кадастровый номер 67:27:0020483:935) с видом разрешенного использования «под гаражом № 359», площадь 35 м<sup>2</sup>.

172. Отражен земельный участок № 292 (номер по экспликации земельных участков чертежа ПМ-1 «Чертеж проекта межевания») в соответствии со сведениями ЕГРН (кадастровый номер 67:27:0020483:353) с видом разрешенного использования «под гаражом №367», площадь 34 м<sup>2</sup>.

173. Отражен земельный участок № 293 (номер по экспликации земельных участков чертежа ПМ-1 «Чертеж проекта межевания») в соответствии со сведениями ЕГРН (кадастровый номер 67:27:0020437:356) с видом разрешенного использования «под гаражом №368», площадь 32 м<sup>2</sup>.

174. Отражен земельный участок № 294 (номер по экспликации земельных участков чертежа ПМ-1 «Чертеж проекта межевания») в соответствии со сведениями ЕГРН (кадастровый номер 67:27:0020437:355) с видом разрешенного использования «под гаражом № 371», площадь 33 м<sup>2</sup>.

175. Отражен земельный участок № 295 (номер по экспликации земельных участков чертежа ПМ-1 «Чертеж проекта межевания») в соответствии со сведениями ЕГРН (кадастровый номер 67:27:0020437:26) с видом разрешенного использования «под гаражом 383», площадь 27 м<sup>2</sup>.

176. Отражен земельный участок № 296 (номер по экспликации земельных участков чертежа ПМ-1 «Чертеж проекта межевания») в соответствии со сведениями ЕГРН (кадастровый номер 67:27:0020437:25) с видом разрешенного использования «под гаражом 384», площадь 26 м<sup>2</sup>.

177. Отражен земельный участок № 297 (номер по экспликации земельных участков чертежа ПМ-1 «Чертеж проекта межевания») в соответствии со сведениями ЕГРН (кадастровый номер 67:27:0020437:23) с видом разрешенного использования «под гаражом 390», площадь 28 м<sup>2</sup>.

178. Отражен земельный участок № 298 (номер по экспликации земельных участков чертежа ПМ-1 «Чертеж проекта межевания») в соответствии со сведениями ЕГРН (кадастровый номер 67:27:0020437:358) с видом разрешенного использования «под гараж (малоэтажная жилая застройка-размещение гаражей)», площадь 25 м<sup>2</sup>.

179. Отражен земельный участок № 299 (номер по экспликации земельных участков чертежа ПМ-1 «Чертеж проекта межевания») в соответствии со сведениями ЕГРН (кадастровый номер 67:27:0020484:2) с видом разрешенного использования «для строительства индивидуальных гаражей», площадь 25 м<sup>2</sup>.

180. Отражен земельный участок № 300 (номер по экспликации

земельных участков чертежа ПМ-1 «Чертеж проекта межевания») в соответствии со сведениями ЕГРН (кадастровый номер 67:27:0000000:1271) с видом разрешенного использования «под гараж», площадь 26 м<sup>2</sup>.

181. Сформирован земельный участок № 303 (номер по экспликации земельных участков чертежа ПМ-1 «Чертеж проекта межевания»), площадь: 88 м<sup>2</sup>. Возможный способ образования: образование из земель, находящихся в государственной или муниципальной собственности. Вид разрешенного использования, согласно классификатора «Хранение автотранспорта» (код. 2.7.1).

182. Сформирован земельный участок № 304 (номер по экспликации земельных участков чертежа ПМ-1 «Чертеж проекта межевания»), площадь: 18 м<sup>2</sup>. Возможный способ образования: образование из земель, находящихся в государственной или муниципальной собственности. Вид разрешенного использования, согласно классификатора «Хранение автотранспорта» (код. 2.7.1).

183. На земельный участок № 24 (номер по экспликации земельных участков чертежа ПМ-1 «Чертеж проекта межевания») наложен сервитут С10 (номер по экспликации зон действия сервитутов), площадь сервитута — 201 м<sup>2</sup>.

184. На земельный участок № 26 (номер по экспликации земельных участков чертежа ПМ-1 «Чертеж проекта межевания») наложен сервитут С11 (номер по экспликации зон действия сервитутов), площадь сервитута — 400 м<sup>2</sup>.

185. На земельный участок № 27 (номер по экспликации земельных участков чертежа ПМ-1 «Чертеж проекта межевания») наложен сервитут С12 (номер по экспликации зон действия сервитутов), площадь сервитута — 125 м<sup>2</sup>.

186. На земельный участок № 2 (номер по экспликации земельных участков чертежа ПМ-1 «Чертеж проекта межевания») наложен сервитут С13 (номер по экспликации зон действия сервитутов), площадь сервитута — 541 м<sup>2</sup>.

187. На земельный участок № 179 (номер по экспликации земельных участков чертежа ПМ-1 «Чертеж проекта межевания») наложен сервитут С14 на период строительства (реконструкции) улично-дорожной сети (номер по экспликации зон действия сервитутов), площадь сервитута — 78 м<sup>2</sup>.

188. На земельный участок № 145 (номер по экспликации земельных участков чертежа ПМ-1 «Чертеж проекта межевания») наложен сервитут С15 на период строительства (реконструкции) улично-дорожной сети (номер по экспликации зон действия сервитутов), площадь сервитута — 36 м<sup>2</sup>.

189. На земельный участок № 147 (номер по экспликации земельных участков чертежа ПМ-1 «Чертеж проекта межевания») наложен сервитут С16 на период строительства (реконструкции) улично-дорожной сети (номер по экспликации зон действия сервитутов), площадь сервитута — 27 м<sup>2</sup>.

190. На земельный участок № 148 (номер по экспликации земельных участков чертежа ПМ-1 «Чертеж проекта межевания») наложен сервитут С17 на период строительства (реконструкции) улично-дорожной сети (номер по экспликации зон действия сервитутов), площадь сервитута — 37 м<sup>2</sup>.

191. На земельный участок № 149 (номер по экспликации земельных







экспликации зон действия сервитутов), площадь сервитута — 71 м<sup>2</sup>.

214. На земельный участок № 183 (номер по экспликации земельных участков чертежа ПМ-1 «Чертеж проекта межевания») наложен сервитут С41 на период строительства (реконструкции) улично-дорожной сети (номер по экспликации зон действия сервитутов), площадь сервитута — 86 м<sup>2</sup>.

Так же изменения вносятся **ООО «МФЦ БИНОМ»** на основании служебной записки № 24/02236-сл от 14.07.2021 заместителю Главы города Смоленска – начальнику управления архитектуры и градостроительства – главному архитектору Васнецову Н.Б. от и.о. начальника управления имущественных, земельных и жилищных отношений Администрации города Смоленска Тарасикова В.А. в части формирования самостоятельного земельного участка для многоквартирного жилого дома № 31 по улице Нормандия-Неман:

**В проект межевания внесены следующие изменения:**

1. Сформирован земельный участок № 65 (номер по экспликации земельных участков чертежа ПМ-1 «Чертеж проекта межевания»), площадь до изменения: 11783 м<sup>2</sup> площадь после изменений: 5451 м<sup>2</sup>. Возможный способ образования: образование земельного участка и земель, находящихся в государственной или муниципальной собственности из кадастрового квартала 67:27:0020436. Вид разрешенного использования, согласно классификатора «Многоэтажная жилая застройка (высотная застройка) (2.6)».

2. Сформирован земельный участок № 307 (номер по экспликации земельных участков чертежа ПМ-1 «Чертеж проекта межевания») площадь: 3858 м<sup>2</sup>. Возможный способ образования: образование земельного участка и земель, находящихся в государственной или муниципальной собственности из кадастрового квартала 67:27:0020436. Вид разрешенного использования, согласно классификатора «Многоэтажная жилая застройка (высотная застройка) (код 2.6)».

Так же изменения вносятся **ООО «МФЦ БИНОМ»** на основании письма Администрации города Смоленск № 10/1559-исх от 15.07.2022 в части корректировки земельного участка 67:27:0000000:6866:

**В проект межевания внесены следующие изменения:**

1. Откорректированы площадь и конфигурация земельного участка № 10 (номер по экспликации земельных участков чертежа ПМ-1 «Чертеж проекта межевания»), площадь до изменения: 5464 м<sup>2</sup> площадь после изменений: 5451 м<sup>2</sup>. Возможный способ образования: раздел земельного участка с кадастровым номером 67:27:0020433:8. Вид разрешенного использования, согласно классификатора «Многоэтажная жилая застройка (высотная застройка) (2.6)».

2. Откорректированы площадь и конфигурация земельного участка № 11 (номер по экспликации земельных участков чертежа ПМ-1 «Чертеж

проекта межевания)), площадь до изменения: 5558 м<sup>2</sup>, площадь после изменений: 5615 м<sup>2</sup>. Возможный способ образования: 1 этап — изменение вида разрешенного использования земельного участка с кадастровым номером 67:27:0000000:6866 на «Многоэтажная жилая застройка (высотная застройка) (2.6)»; 2 этап — перераспределение земельного участка с кадастровым номером 67:27:0000000:6866 за счет частей /2 и /4 земельного участка с кадастровым номером 67:27:0020433:597).

3. Откорректированы площадь и конфигурация земельного участка № 12 (номер по экспликации земельных участков чертежа ПМ-1 «Чертеж проекта межевания») в соответствии со сведениями ЕГРН (кадастровый номер 67:27:0020433:5), площадь до изменения: 100 м<sup>2</sup>, площадь после изменений: 96 м<sup>2</sup>. Вид разрешенного использования, согласно классификатора «Предоставление коммунальных услуг (3.1.1).

4. Сформирован земельный участок № 306 (номер по экспликации земельных участков чертежа ПМ-1 «Чертеж проекта межевания»), площадь: 119 м<sup>2</sup>. Возможный способ образования: 1 этап — изменение вида разрешенного использования земельного участка с кадастровым номером 67:27:0000000:6866 на «Многоэтажная жилая застройка (высотная застройка) (2.6)»; 2 этап — перераспределение земельного участка с кадастровым номером 67:27:0000000:6866 за счет частей /2 и /4 земельного участка с кадастровым номером 67:27:0020433:597). Вид разрешенного использования, согласно классификатора «Предоставление коммунальных услуг» (код. 3.1.1)

5. Откорректированы площадь и конфигурация земельного участка земельный участок № 3 (номер по экспликации земельных участков чертежа ПМ-1 «Чертеж проекта межевания»), площадь до изменений: 1439 м<sup>2</sup>, площадь после изменений: 1376 м<sup>2</sup>. Возможный способ образования: образование земельного участка и земель, находящихся в государственной или муниципальной собственности из кадастрового квартала 67:27:0020433. Вид разрешенного использования, согласно классификатора «Земельные участки (территории) общего пользования (12.0)».

6. Откорректированы площадь и конфигурация земельного участка № 7 (номер по экспликации земельных участков чертежа ПМ-1 «Чертеж проекта межевания»), площадь до изменения: 4546 м<sup>2</sup>, площадь после изменений: 4587 м<sup>2</sup>. Возможный способ образования: 1 этап — изменение вида разрешенного использования земельного участка с кадастровым номером 67:27:0020433:18 на «Государственное управление (3.8.1)»; 2 этап — объединение земельных участков с кадастровыми номерами 67:27:0020433:17 и 67:27:0020433:18; 3 этап — перераспределение земельного участка, образованного в результате объединения земельных участков с кадастровыми номерами 67:27:0020433:17 и 67:27:0020433:18, и земель, находящихся в государственной или муниципальной собственности из кадастрового квартала 67:27:0020433. Вид разрешенного использования, согласно классификатора «Государственное управление (3.8.1)».

7. Откорректированы площадь и конфигурация земельного участка № 14 (номер по экспликации земельных участков чертежа ПМ-1 «Чертеж проекта

межевания»), площадь до изменения: 10167 м<sup>2</sup>, площадь после изменений: 10157 м<sup>2</sup>. Возможный способ образования: раздел земельного участка с кадастровым номером 67:27:0020434:2. Вид разрешенного использования «—».

**РАНЕЕ ВНЕСЕННЫЕ И УТВЕРЖДЕННЫЕ ИЗМЕНЕНИЯ  
ПРОЕКТА ВНЕСЕНИЯ ИЗМЕНЕНИЙ В ПРОЕКТ ПЛАНИРОВКИ И  
МЕЖЕВАНИЯ ЗАСТРОЕННЫХ И ПОДЛЕЖАЩИХ ЗАСТРОЙКЕ  
ТЕРРИТОРИЙ КВАРТАЛА В ГРАНИЦАХ УЛИЦЫ  
НОРМАНДИЯ-НЕМАН – УЛИЦЫ НАХИМОВА – ГСК «ПЛАНЕТА» –  
УЛИЦЫ ПОЛТАВСКОЙ**

Изменения в проект планировки и межевания территории квартала в границах улицы Нормандия-Неман – улицы Нахимова – ГСК «Планета» - улицы Полтавской, утвержденный Постановлением Администрации города Смоленска от 24.12.2014 №2253-адм, вносятся на основании постановления Администрации города Смоленска от **04.06.2021 № 1346-адм.**

*Цель внесения изменений:*

4. *Откорректировать границы участка №18 (по экспликациям земельных участков) и изменить конфигурацию в соответствии с требованиями действующего земельного законодательства (исключение изломанности границ).*

5. *Устранить технические ошибки в случае их обнаружения в ходе разработки проекта внесения изменений.*

6. *Права физических и юридических лиц, интересы которых затрагиваются в ходе данного внесения изменений, не должны быть нарушены.*

**В проект межевания внесены следующие изменения:**

1. Изменена площадь и конфигурация земельного участка №18 (номер по экспликации земельных участков чертежа ПМ-1 «Чертеж проекта межевания»), площадь данного земельного участка до внесения изменений: 301 м<sup>2</sup>, после внесения изменений: 788 м<sup>2</sup> (возможный способ образования: перераспределение земельного участка с кадастровым номером 67:27:0020434:28 и земель, находящихся в государственной или муниципальной собственности). Вид разрешенного использования, согласно классификатора «Бытовое обслуживание» (код. 3.3).

2. Откорректированы площадь и конфигурация смежных земельных участков: №19 площадь до внесения изменений: 1674 м<sup>2</sup>, после внесения изменений: 1692 м<sup>2</sup> (возможный способ образования: перераспределение земельного участка с кадастровым номером 67:27:0020434:29 и земель, находящихся в государственной или муниципальной собственности).

№24 площадь до внесения изменений: 1674 м<sup>2</sup>, после внесения изменений: 4724 м<sup>2</sup> (согласно сведений ЕГРН, 67:27:0020434:19).

№17 площадь до внесения изменений: 2235 м<sup>2</sup>, после внесения изменений: 1799 м<sup>2</sup> (возможный способ образования: из земель, находящихся в государственной или муниципальной собственности).

3. Возможный способ образования земельного участка №58 (по ПМ): перераспределение земельных участков с кадастровыми номерами 67:27:0020435:16 и 67:27:0020435:194 и земель, находящихся в государственной или муниципальной собственности. Площадь по ранее утвержденному проекту 1665 м кв. Вид разрешенного использования земельного участка согласно классификатора «Магазины» (код 4.4).

**РАНЕЕ ВНЕСЕННЫЕ И УТВЕРЖДЕННЫЕ ИЗМЕНЕНИЯ  
ПРОЕКТ ВНЕСЕНИЯ ИЗМЕНЕНИЙ В ПРОЕКТ ПЛАНИРОВКИ И  
МЕЖЕВАНИЯ ЗАСТРОЕННЫХ И ПОДЛЕЖАЩИХ ЗАСТРОЙКЕ  
ТЕРРИТОРИЙ КВАРТАЛА В ГРАНИЦАХ УЛИЦЫ  
НОРМАНДИЯ-НЕМАН – УЛИЦЫ НАХИМОВА – ГСК «ПЛАНЕТА» –  
УЛИЦЫ ПОЛТАВСКОЙ**

Изменения в проект планировки и межевания территории квартала в границах улицы Нормандия-Неман – улицы Нахимова – ГСК «Планета» - улицы Полтавской, утвержденный Постановлением Администрации города Смоленска от 24.12.2014 №2253-адм, вносятся на основании постановления Администрации города Смоленска от **06.08.2019 № 2136-адм** «О принятии решения о подготовке проекта внесения изменений в проект планировки и проект межевания застроенных и подлежащих застройке территорий квартала в границах улицы Нормандия-Неман – улицы Нахимова – ГСК «Планета» - улицы Полтавской.

*Цель внесения изменений:*

1. *Изменить вид разрешенного использования земельных участков с кадастровыми номерами 67:27:0020435:14, 67:27:0020435:20 (№№ 53, 54 по экспликациям проекта межевания) в соответствии с градостроительными регламентами, действующими на данной территории.*
2. *Устранить технические ошибки в случае их обнаружения в ходе разработки проекта внесения изменений.*
3. *Права физических и юридических лиц, интересы которых затрагиваются в ходе данного внесения изменений, не должны быть нарушены.*

**В проект планировки внесены следующие изменения:**

1. В связи с малой транспортной нагрузкой улицы Могилевской, откорректированы границы красной линии. Расстояние между красными линиями до изменений 15 м, после – 11 м.
2. На чертеже «Чертеж границ зон планируемого размещения объектов капитального строительства. М 1:2000» отражена зона планируемого размещения объекта капитального строительства «Многоэтажная жилая застройка (высотная застройка)» (зона № 6), площадь зоны 3608 м<sup>2</sup>.

**В проект межевания внесены следующие изменения:**

1. Объединены земельные участки №№52, 53, 54, площадь участка после объединения 3608 м<sup>2</sup> (номер по ПМ-1 №54). Вид разрешенного использования земельного участка «Многоэтажная жилая застройка (высотная застройка)» в соответствии с градостроительными регламентами, действующими на территории зоны ЖЗ.

2. Изменена площадь и конфигурация земельного участка №56 (номер по экспликации земельных участков чертежа ПМ-1 «Чертеж проекта межевания»), площадь данного земельного участка до внесения изменений: 6285 м<sup>2</sup>, после внесения изменений: 7694 м<sup>2</sup> (объединение земельных участков №56 и №55, участок №55 аннулирован).

3. Исправлена техническая ошибка в части конфигурации земельных участков, с сохранением площади: участок №64 (по ПМ-1) площадью 747 м<sup>2</sup>, участок №72 (по ПМ-1) площадью 565 м<sup>2</sup>.

4. Исправлена техническая ошибка в части конфигурации и площади земельных участков: участок №65 площадь до изменений 11744 м<sup>2</sup>, после – 11783 м<sup>2</sup>; участок №73 площадь до изменений 5011 м<sup>2</sup>, после – 4971 м<sup>2</sup>.

Изменения в проект планировки и межевания территории квартала в границах улицы Нормандия-Неман – улицы Нахимова – ГСК «Планета» - улицы Полтавской, утвержденный Постановлением Администрации города Смоленска от 24.12.2014 №2253-адм, вносятся на основании Постановления от 20.11.19 № 3209-адм «О принятии решения о подготовке проекта внесения изменений в проект планировки и проект межевания застроенных и подлежащих застройке территорий квартала в границах улицы Нормандия-Неман – улицы Нахимова – ГСК «Планета» - улицы Полтавской.

*Цель внесения изменений:*

1. Увеличить земельный участок с кадастровым номером 67:27:0020435:16, на котором расположен объект розничной торговли (№ 58 по экспликации проекта межевания), за счёт территории земельного участка с кадастровым номером 67:27:0020435:194 (вид разрешенного использования – для целей, не связанных со строительством, -благоустройство и озеленения). Адрес: ул. Нормандия-Неман, 33а.

2. Устранить технические ошибки в случае их обнаружения в ходе разработки проекта внесения изменений.

Права и интересы граждан и юридических лиц в ходе разработки проекта планировки и межевания не должны быть нарушены.

**В проект планировки внесены изменения:**

1. Отражен магазин розничной торговли и прилегающее благоустройство территории. Откорректирована зона планируемого размещения объектов капитального строительства №5 (лист ППТ-4).

**В проект межевания внесены изменения:**

1. Откорректирована площадь и конфигурация земельного участка №58, площадь до изменений 900 м кв., площадь по проекту 1665 м кв. Вид разрешенного использования земельного участка согласно классификатора «Магазины» (код 4.4).

2. Откорректирована площадь и конфигурация земельного участка №57, площадь до изменений 2378 м кв., площадь по проекту 2702 м кв.

3. Откорректирована площадь и конфигурация земельного участка №59, площадь до изменений 5179 м кв., площадь по проекту 4090 м кв.

4. Так же в проект межевания вносятся изменения на основании письма Управления имущественных, земельных и жилищных отношений Администрации города Смоленска от **03.12.2019 № 24/17192-исх.**

Откорректированы площадь и конфигурация земельных участков:

Участок №108 площадь до изменений 834 м кв., площадь по проекту 912 м кв., участок №123 откорректирован площадь по проекту 1446 м кв., участок №104 площадь до изменений 1467 м кв., площадь по проекту 1430 м кв. По результатам публичных слушаний 30.11.2020 откорректирована красная линия с целью отражения разворотной площадки в конце улицы Академика Петрова у домов №№ 52б, 52а, 48в (№№ 109, 110, 108, 123 по ПМ). Откорректирована площадь и конфигурация земельного участка №109 площадь до изменений 800 м<sup>2</sup>, площадь по проекту 745 м<sup>2</sup>.

На основании п. 7.1.12 СанПиН 2.2.1/2.1.1.1200-03, в соответствии с экспертным заключением Федерального бюджетного учреждения здравоохранения "Центр гигиены и эпидемиологии в Смоленской области" №пр3661 от 29.06.2018, №2512 от 07.08.2018, №3629 от 29.06.2018 санитарно-защитный разрыв для гаражно-строительного кооператива "Планета", расположенного по адресу: г. Смоленск, ул. Могилевская отражен с отступом в 1 м от границы ГСК.

Так же изменения в проект межевания территории вносятся на основании письма Администрации города Смоленска главного архитектора от **29.09.2020 № 10/1941-исх** с целью расширения территории физкультурно-оздоровительного комплекса:

- Откорректирована площадь и конфигурация земельного участка №4, площадь до изменений 5364 м кв., площадь по проекту 6266 м кв.
- Откорректирована площадь и конфигурация земельного участка №3, площадь до изменений 2101 м кв., площадь по проекту 1439 м кв.
- Откорректирована площадь и конфигурация земельного участка №8, площадь до изменений 2716 м кв., площадь по проекту 2556 м кв.
- Откорректирована площадь и конфигурация земельного участка №7, площадь до изменений 4980 м кв., площадь по проекту 4546 м кв.
- Откорректирована площадь и конфигурация земельного участка №5, площадь до изменений 2732 м кв., площадь по проекту 2824 м кв.
- Откорректирована площадь и конфигурация земельного участка №1, площадь до изменений 26252 м кв., площадь по проекту 26514 м кв.



## **ПОЛОЖЕНИЯ О РАЗМЕЩЕНИИ ОБЪЕКТОВ КАПИТАЛЬНОГО СТРОИТЕЛЬСТВА ФЕДЕРАЛЬНОГО, РЕГИОНАЛЬНОГО И МЕСТНОГО ЗНАЧЕНИЯ ТЕРРИТОРИИ, РАСПОЛОЖЕННОЙ В ГРАНИЦАХ: УЛИЦЫ НОРМАНДИЯ- НЕМАН – УЛИЦЫ НАХИМОВА – ГСК «ПЛАНЕТА» – УЛИЦЫ ПОЛТАВСКОЙ**

### **1. ХАРАКТЕРИСТИКА ТЕРРИТОРИИ ПРОЕКТИРОВАНИЯ**

Площадь территории квартала:

- в границах проектирования – 42,15 га;
- в красных линиях – 32,41 га.

Численность населения – 5710 человек с учетом:

- расчетной численности населения 5467 человек (согласно расчетному нормативу жилищной обеспеченности на одного члена семьи, состоящей из двух и более человек – 18 м<sup>2</sup>/чел., в застройке усадебного типа – в 1 жилом доме 3-4 чел.);

- жителей планируемого объекта капитального строительства № 2 243 человек (определено исходя из обеспеченности общей площадью квартир 30м<sup>2</sup>/чел. (7305,21:30=243)).

Согласно карте функциональных зон генерального плана города Смоленска, проектируемая территория квартала состоит из:

- функциональной жилой зоны;
- функциональной зоны рекреационного назначения;
- функциональной общественно-деловой зоны;
- функциональной зоны транспортной инфраструктуры;
- планируемой функциональной зоны транспортной инфраструктуры.

Согласно карте градостроительного зонирования. Границы территориальных зон Правил землепользований и застройки города Смоленска, проектируемая территория квартала состоит:

Жилых зон:

- ЖЗ - зона застройки среднеэтажными жилыми домами (от 5 до 8 этажей) и многоэтажными жилыми домами (от 9 этажей и выше);
- Ж4 – зона застройки жилыми домами смешанной этажности;

Общественно-деловой зоны:

- ОД – зона размещения объектов общественно-делового назначения.

Зоны рекреационного назначения:

- Р1 – зона рекреационно-природных территорий.

Зон транспортной инфраструктуры:

- Т1 – зона размещения автотранспортных предприятий;
- Т4 – зона улично-дорожной сети города Смоленска.

На основании документации по планировке и межеванию территории, утвержденной главой администрации города Смоленска, рекомендуем внести изменения в Правила землепользования и застройки города Смоленска в части уточнения границ территориальных зон по красным линиям, устанавливаемых в проекте планировки и межевания застроенных территорий.

### ТЕХНИКО-ЭКОНОМИЧЕСКИЕ ПОКАЗАТЕЛИ ПРОЕКТА ПЛАНИРОВКИ

№ п/п	Наименование показателя	Ед. измерения	Современное состояние	Проектируемое
<b>1.</b>	<b>ТЕРРИТОРИЯ</b>			
1.1.	Общая площадь территории квартала в границах проектирования, в том числе территории:	га	42,15	42,15
	в границах красных линий:	га	32,41	32,41
1.1.1.	Жилых зон, в том числе:	га/%		
	Зона застройки многоэтажными жилыми домами	-//-	8,7/20,6	8,7/20,6
	Зона жилой застройки смешанной этажности	-//-	11,4/27,0	11,4/27,0
1.1.2.	Общественно-деловых зон:			
	Зона делового, общественного и коммерческого назначения	-//-	4,9/11,6	4,9/11,6
1.1.3.	Транспортных зон:	-//-		
	Зона размещения автотранспортных предприятий и отвода автомагистралей	-//-	9,6/22,8	9,6/22,8
1.2.	Из общей площади:	-//-		
	- зеленые насаждения внутриквартальные	га/%	-	14,30/34,3
	- внутриквартальные проезды, тротуары, площадки	-//-	-	1,6/3,8
	- альтернативное озеленение - экопарковки	-//-	-	0,3/0,7
	- количество парковочных мест на экопарковках	м/мест	-	23
1.3.	Общее количество парковочных мест	м/мест	2769	23
<b>2.</b>	<b>НАСЕЛЕНИЕ</b>			
2.1.	Численность населения	тыс. чел.	5710	5710
<b>3.</b>	<b>ЖИЛИЩНЫЙ ФОНД</b>			
3.1.	Общая площадь жилых домов, в том числе:	тыс. кв. м.	96,83	96,83
	государственный (включая ведомственный) и муниципальный	тыс. кв. м. /% к общему объему жилого фонда	-	-
	частной собственности	-//-	96,83/100	96,83/100
3.2.	Из общего жилого фонда			
	многоэтажный (9 этажей и более)	-//-	75,4/84,1	75,4/84,1
	среднеэтажный (4-8 этажей)	-//-	5,8/6,5	5,8/6,5
	Малоэтажный (1-2 этажей)	-//-	8,4/9,4	8,4/9,4
3.3.	Убыль жилого фонда – всего в т. ч. аварийные	тыс. кв. м. квартир	-	-
3.4.	Существующий сохраняемый жилой фонд	-//-	89,63	89,63

3.5	Новое жилищное строительство – всего	тыс. кв. м. кв./%	-	-
3.6.	Структура нового жилищного строительства по этажности в т.ч.			
	многоэтажное (9 этажей и более)	тыс. кв. м. кв./%	-	-
	среднеэтажное (4-8 этажей)	-//-	-	-
<b>4.</b>	<b>УЧРЕЖДЕНИЯ СОЦИАЛЬНОЙ ИНФРАСТРУКТУРЫ</b>	Всего / на 1000 чел		
4.1.	Детские образовательные учреждения	тыс. мест	-	-
4.2.	Общеобразовательные школы	тыс. мест	0,825	0,825
4.3.	Поликлиники	тыс. пос. /шт.	н/д	н/д
4.4	Прочие объекты социального и культурно – бытового обслуживания населения			
	Прод. и непрод. торговля	шт.	3	3
	Общественное питание	шт.	0	0
	Аптеки	шт.	0	0
	Прочие	шт.	-	-
<b>5.</b>	<b>ТРАНСПОРТНАЯ ИНФРАСТРУКТУРА</b>			
5.1.	Протяженность линий пассажирского общественного транспорта			
	автобус	км	2,0	2,0
	трамвай	км	0	0
	троллейбус	км	0,5	0,5
5.2.	Протяженность улично-дорожной сети (в границах проектирования)	км	2,0	2,0
	Протяженность магистральных улиц и дорог (в границах проектирования)	км	0,7	0,7
5.3.	Плотность улично-дорожной сети в пределах границ проектирования	км/кв. км.	0,04	0,04
	Плотность магистральной сети в пределах застройки	км/кв. км.	0,01	0,01
5.4.	Транспортные развязки в разных уровнях (надземный переход)	единиц	0	0
5.5.	Обеспеченность населения индивидуальными легковыми автомобилями	тыс. автомоб.	1970	1970
<b>6.</b>	<b>ИНЖЕНЕРНАЯ ИНФРАСТРУКТУРА И БЛАГОУСТРОЙСТВО ТЕРРИТОРИИ</b>			
6.1.	<b>Водоснабжение</b>			
6.1.1.	Протяженность сетей	км	27,29	27,29
6.2.	<b>Водоотведение</b>			
6.2.1.	Протяженность сетей	км	5,9	5,9
6.2.2.	Ливневая канализация	км	0,9	0,9
6.3.	<b>Энергоснабжение</b>			
6.3.1.	Протяженность сетей	км	21,9	21,9
6.4.	<b>Теплоснабжение</b>			
6.4.1.	Протяженность сетей	км	2,2	2,2
6.5.	<b>Газоснабжение</b>			
6.5.1.	Протяженность сетей	км	10,1	10,1
6.6.	<b>Связь</b>			
6.6.1.	Протяженность сетей	км	2,03	2,03
6.7.	<b>Инженерная подготовка территории</b>			
6.7.1.	Подсыпка территории	млн. куб. м	-	-

6.7.2.	Берегоукрепление откосное	км	-	-
6.7.3.	Берегоукрепление – вертикальная стенка	км	-	-
6.8.	<b>Санитарная очистка территории</b>			
6.8.1.	Общее количество и территория кладбищ	га	-	-

## 2. ПАРАМЕТРЫ ПЛАНИРУЕМОГО РАЗВИТИЯ ЗАСТРОЕННОЙ ТЕРРИТОРИИ

На рассматриваемой территории квартала существует устойчивая сложившаяся застройка.

В результате проекта межевания не выявлено новых участков для размещения новых объектов капитального строительства.

Данным проектом планировки проектируется продолжение улицы Нахимова как реализация одного из основных положений генерального плана города Смоленска.

На основании документации по планировке и межеванию территории, утвержденной главой администрации г. Смоленска, рекомендуем внести изменения в Правила землепользования и застройки города Смоленска в части уточнения (корректировки) границ территориальных зон с учетом:

- возможности сочетания в пределах одной территориальной зоны различных видов существующего и планируемого использования земельных участков;
- функциональных зон и параметров их планируемого развития, определенных действующим генеральным планом города Смоленска;
- сложившейся планировки территории и существующего землепользования;
- предотвращения возможности причинения вреда объектам капитального строительства, расположенным на смежных земельных участках.

На основании сведений, предоставленных Управлением архитектуры и градостроительства Администрации города Смоленска (градостроительных планах) и расчетов был разработан чертеж «Чертеж границ зон планируемого размещения объектов капитального строительства. М 1:2000».

Проектом предлагается реструктурирование городских коммуникаций путем создания проходных подземных коллекторов для размещения инженерных сетей.

При разработке проекта планировки была учтена информация по ранее сформированным и созданным земельным участкам в границах проектируемой территории, представленная Филиалом федерального государственного бюджетного учреждения «Федеральная кадастровая палата Федеральной службы государственной регистрации, кадастра и картографии» по Смоленской области.

Расчетная плотность застройки квартала составляет 77% ( $K_3=0,19$ ;  $K_{пл.з}=0,77$ ). (Поскольку проектирование ведется по застроенной территории, эти показатели рассчитываются в соответствии с СП 42.13330.2016 Градостроительство. Планировка и застройка городских и сельских поселений. Актуализированная редакция СНиП 2.07.01-89\*.

В результате 1 этапа по подготовке проекта планировки и межеванию был проведен средовой 3d анализ градостроительной ситуации. В результате проведенного градостроительного исследования были разработаны следующие проектные материалы: «Чертеж красных линий. Чертеж границ существующих

и планируемых элементов планировочной структуры. М 1:2000».

Проект планировки территории квартала рекомендует предусмотреть реконструкцию, модернизацию и капитальный ремонт существующих зданий, реконструировать системы инженерного оборудования и благоустройство территории.

Проектом планировки и межевания предусмотрено снять с учета следующие участки: 67:27:0020421:10; 67:27:0020433:10; 67:27:0020434:26; 67:27:0020434:211; 67:27:0020434:22; 67:27:0020434:16; 67:27:0020434:5; 67:27:0020434:10; 67:27:0020434:11; 67:27:0020436:19; 67:27:0020436:20; 67:27:0020436:18; 67:27:0020435:12; 67:27:0020435:19.

Проектом планировки рекомендовано провести строительную экспертизу и согласование с пользователями для определения физического износа капитальных нежилых строений на придомовых территориях. По результатам экспертизы и согласования необходимо принять решение о сносе либо реконструкции данных объектов.

### **3. ТЕРРИТОРИИ ОБЪЕКТОВ КУЛЬТУРНОГО НАСЛЕДИЯ**

На территории проекта планировки отсутствуют выявленные и стоящие на государственном учете объекты культурного наследия.

# **ПОЛОЖЕНИЕ О ХАРАКТЕРИСТИКАХ ПЛАНИРУЕМОГО РАЗВИТИЯ ТЕРРИТОРИИ, В ТОМ ЧИСЛЕ СВЕДЕНИЯ О ПЛОТНОСТИ И ПАРАМЕТРАХ ЗАСТРОЙКИ ТЕРРИТОРИИ, РАСПОЛОЖЕННОЙ В ГРАНИЦАХ: УЛИЦЫ НОРМАНДИЯ-НЕМАН – УЛИЦЫ НАХИМОВА – ГСК «ПЛАНЕТА» – УЛИЦЫ ПОЛТАВСКОЙ**

## **1. ОБЩИЕ ПОЛОЖЕНИЯ**

Подготовка проекта планировки территории квартала (далее – Проект планировки) осуществлена для выделения элементов планировочной структуры, установления параметров планируемого развития элементов планировочной структуры, зон планируемого размещения объектов федерального значения, объектов регионального значения, объектов местного значения (согласно статье 42 Градостроительного кодекса Российской Федерации).

Проект планировки подготовлен в соответствии с Градостроительным кодексом Российской Федерации, Земельным кодексом Российской Федерации, иными нормативными правовыми актами в области градостроительства и согласно Техническому заданию на проектирование.

## **2. КРАТКОЕ ИЗЛОЖЕНИЕ ПРИНЯТЫХ РЕШЕНИЙ**

### **2.1. Характеристика территории**

Территория квартала в границах проектирования составляет 42,15 га и состоит из 13 кадастровых кварталов с номерами 67:27:0020421; 67:27:0020433; 67:27:0020434; 67:27:0020439; 67:27:0020435; 67:27:0020483; 67:27:0020484; 67:27:0020436; 67:27:0020437; 67:27:0020440; 67:27:0020441; 67:27:0020488; 67:27:0020489 (на основании сведений из ГКН).

Расчетный коэффициент застройки территории квартала -  $K_z=0,19$ .

Расчетный коэффициент плотности территории квартала -  $K_{пл.з}=0,77$ .

### **2.2. Архитектурно-планировочная организация территории квартала**

Проектируемая территория квартала включает в себя территорию, занятую жилыми и административными зданиями, учреждениями обслуживания, образовательными учреждениями, объектами здравоохранения, территорию гаражных кооперативов и территорию общего пользования. Территории общего пользования - территории, которыми беспрепятственно пользуется неограниченный круг лиц (в том числе площади, улицы, проезды, набережные, береговые полосы водных объектов общего пользования, скверы, бульвары).

Необходимо выполнить рабочий проект освещения территории квартала, как вдоль основных улиц, проездов, так и внутри придомовых территорий, используя технологии энергосбережения.

Технология LED-освещения – самая экономичная и экологичная из всех, до сих пор нам известных технологий освещения. По сравнению с лампами накаливания и галогенными лампами, светильники LUMO LED потребляют до

10 раз меньше электроэнергии благодаря особенной структуре светодиодов, которая не позволяет терять электроэнергию в виде выделения теплоты.

Проектом планировки рекомендуется на фасадах всех объектов капитального строительства разместить адресные указатели с наименованием улиц и номеров домов в едином архитектурном стиле.

Проектом планировки рекомендуется привести входы во встроенные нежилые помещения в многоквартирных жилых домах в стилистическое единство.

Также проектом планировки предлагается составить цветовой паспорт объектов капитального строительства, и поскольку в результате среднего градостроительного обследования была выявленная большая полихромность фасадов объектов капитального строительства, которая оказывает негативное психологическое воздействие, привести фасады в монохромное состояние.

### **Объемно-планировочные и конструктивные решения зданий и сооружений**

Проектом планировки предусмотрено сооружение на территории квартала экопарковок, для улучшения транспортной инфраструктуры квартала. При этом не нарушается экологическая ситуация, а устраивается альтернативное озеленение. Также необходимо выполнить рабочий проект освещения экопарковок. На одно машино-место проектом предусматривается 12,5 кв.м. экопарковки. Тип материалов и конструкций, применяемых при возведении экопарковки необходимо определить в соответствии с данным типом сооружений в каждом конкретном случае, используя передовой общемировой опыт.

Возведение строений и сооружений допускается после внесения изменений в проект планировки территории квартала в порядке, установленном градостроительным законодательством.

## **3. ПАРАМЕТРЫ ЗАСТРОЙКИ ТЕРРИТОРИИ (В ПРЕДЕЛАХ, УСТАНОВЛЕННЫХ ГРАДОСТРОИТЕЛЬНЫМ РЕГЛАМЕНТОМ)**

### **3.1 Зоны планируемого размещения объектов капитального строительства и иных объектов**

В проекте планировки выделены следующие зоны планируемого размещения объектов капитального строительства (номер зоны приведен в соответствии с чертежом «Чертеж границ зон планируемого размещения объектов капитального строительства. М 1:2000»):

**Зоны планируемого размещения объектов капитального строительства:**

- Зона № 1 – реконструируемые дороги (расширяемые),
- Зона № 2 – административное здание,
- Зона № 3 – административное здание,
- Зона № 4 – магазин «Автозапчасти»,
- Зона № 5 – административное здание,
- Зона № 6 – многоэтажная жилая застройка (высотная застройка).



*3.1.1 Предельные параметры разрешенного строительства, объекта капитального строительства «Реконструируемые дороги» (зона № 1):*

1. Площадь зоны – 17844 м<sup>2</sup>.

*3.1.2 Предельные параметры разрешенного строительства, объекта капитального строительства «Административное здание» (зона № 2):*

1. Площадь земельного участка – 1039 м<sup>2</sup>.

2. Предельное максимальное значение коэффициента использования территории – не устанавливается.

3. Минимальные отступы зданий, строений, сооружений от границ земельных участков:

а) минимальные отступы от границ земельных участков стен зданий, строений, сооружений без окон - на расстоянии, обеспечивающем нормативную инсоляцию и освещенность объектов капитального строительства на сопряженных земельных участках;

б) минимальные отступы от границ земельных участков стен зданий, строений, сооружений с окнами - на расстоянии, обеспечивающем нормативную инсоляцию и освещенность объектов капитального строительства, расположенных в границах земельного участка и сопряженных земельных участках;

в) минимальные отступы от границ земельных участков стен зданий, строений, сооружений по границам земельных участков, совпадающим с красными линиями улиц и проездов, при выполнении требований вышеуказанных пунктов не устанавливаются.

4. Максимальные выступы за красную линию частей зданий, строений, сооружений допускаются: в отношении балконов, эркеров, козырьков - не более 1,5 метров и выше 3,5 метров от уровня земли.

5. Максимальное количество этажей надземной части зданий, строений, сооружений на территории земельных участков не устанавливается.

6. Максимальный класс опасности (по санитарной классификации) объектов капитального строительства, размещаемых на территории земельных участков - V.

7. Минимальная доля озелененной территории – не устанавливается.

8. Минимальное количество машино-мест для хранения индивидуального автотранспорта на территории земельных участков – 1 машино-место на 5 работников в максимальную смену, а также 1 машино-место на 10 одновременных посетителей при их максимальном количестве. За пределами земельного участка может быть размещено не более 50% необходимых машино-мест. Разрыв от автостоянок и гаражей-стоянок до зданий различного назначения следует применять по таблице 7.1.1 СанПиН 2.2.1/2.1.1.1200-03 "Санитарно-защитные зоны и санитарная классификация предприятий, сооружений и иных объектов":

### Разрыв от сооружений для хранения легкового автотранспорта до объектов застройки

Объекты, до которых исчисляется разрыв	Расстояние, м				
	Открытые автостоянки и паркинги вместимостью, машино-мест				
	10 и менее	11 - 50	51 - 100	101 - 300	свыше 300
Фасады жилых домов и торцы с окнами	10	15	25	35	50
Торцы жилых домов без окон	10	10	15	25	35
Территории школ, детских учреждений, ПТУ, техникумов, площадок для отдыха, игр и спорта, детских	25	50	50	50	50
Территории лечебных учреждений стационарного типа, открытые спортивные сооружения общего пользования, места отдыха населения (сады, скверы, парки)	25	50	по расчетам	по расчетам	по расчетам

#### 1.1.3 Предельные параметры разрешенного строительства, объекта капитального строительства «Административное здание» (зона № 3):

1. Площадь земельного участка – 2204 м<sup>2</sup>.
2. Предельное максимальное значение коэффициента использования территории – не устанавливается.
3. Минимальные отступы зданий, строений, сооружений от границ земельных участков:
  - а) минимальные отступы от границ земельных участков стен зданий, строений, сооружений без окон - на расстоянии, обеспечивающем нормативную инсоляцию и освещенность объектов капитального строительства на сопряженных земельных участках;
  - б) минимальные отступы от границ земельных участков стен зданий, строений, сооружений с окнами - на расстоянии, обеспечивающем нормативную инсоляцию и освещенность объектов капитального строительства, расположенных в границах земельного участка и сопряженных земельных участках;
  - в) минимальные отступы от границ земельных участков стен зданий, строений, сооружений по границам земельных участков, совпадающим с красными линиями улиц и проездов, при выполнении требований вышеуказанных пунктов не устанавливаются.
4. Максимальные выступы за красную линию частей зданий, строений, сооружений допускаются: в отношении балконов, эркеров, козырьков - не более 1,5 метров и выше 3,5 метров от уровня земли.
5. Максимальное количество этажей надземной части зданий, строений, сооружений на территории земельных участков не устанавливается.
6. Максимальный класс опасности (по санитарной классификации) объектов капитального строительства, размещаемых на территории земельных участков - V.

7. Минимальная доля озелененной территории – не устанавливается.
8. Минимальное количество машино-мест для хранения индивидуального автотранспорта на территории земельных участков – 1 машино-место на 5 работников в максимальную смену, а также 1 машино-место на 10 одновременных посетителей при их максимальном количестве. За пределами земельного участка может быть размещено не более 50% необходимых машино-мест. Разрыв от автостоянок и гаражей-стоянок до зданий различного назначения следует применять по таблице 7.1.1 СанПиН 2.2.1/2.1.1.1200-03 "Санитарно-защитные зоны и санитарная классификация предприятий, сооружений и иных объектов".

*1.1.4 Предельные параметры разрешенного строительства (реконструкции), объекта капитального строительства «Магазин «Автозапчасти» (зона № 4):*

1. Площадь земельного участка – 525 м<sup>2</sup>.
2. Предельное максимальное значение коэффициента использования территории – не устанавливается.
3. Минимальные отступы зданий, строений, сооружений от границ земельных участков:
  - а) минимальные отступы от границ земельных участков стен зданий, строений, сооружений без окон - на расстоянии, обеспечивающем нормативную инсоляцию и освещенность объектов капитального строительства на сопряженных земельных участках;
  - б) минимальные отступы от границ земельных участков стен зданий, строений, сооружений с окнами - на расстоянии, обеспечивающем нормативную инсоляцию и освещенность объектов капитального строительства, расположенных в границах земельного участка и сопряженных земельных участках;
  - в) минимальные отступы от границ земельных участков стен зданий, строений, сооружений по границам земельных участков, совпадающим с красными линиями улиц и проездов, при выполнении требований вышеуказанных пунктов не устанавливаются.
4. Максимальные выступы за красную линию частей зданий, строений, сооружений допускаются: в отношении балконов, эркеров, козырьков - не более 1,5 метров и выше 3,5 метров от уровня земли.
5. Максимальное количество этажей надземной части зданий, строений, сооружений на территории земельных участков не устанавливается.
6. Максимальный класс опасности (по санитарной классификации) объектов капитального строительства, размещаемых на территории земельных участков - V.
7. Минимальная доля озелененной территории – не устанавливается.
8. Минимальное количество машино-мест для хранения индивидуального автотранспорта на территории земельных участков -- 1 машино-место на 5 работников в максимальную смену, а также 1 машино-место на 10 одновременных посетителей при их максимальном количестве. За

пределами земельного участка может быть размещено не более 50% необходимых машино-мест. Разрыв от автостоянок и гаражей-стоянок до зданий различного назначения следует применять по таблице 7.1.1 СанПиН 2.2.1/2.1.1.1200-03 "Санитарно-защитные зоны и санитарная классификация предприятий, сооружений и иных объектов":

**Разрыв от сооружений для хранения легкового автотранспорта до объектов застройки**

Объекты, до которых исчисляется разрыв	Расстояние, м				
	Открытые автостоянки и паркинги вместимостью, машино-мест				
	10 и менее	11 - 50	51 - 100	101 - 300	свыше 300
Фасады жилых домов и торцы с окнами	10	15	25	35	50
Торцы жилых домов без окон	10	10	15	25	35
Территории школ, детских учреждений, ПТУ, техникумов, площадок для отдыха, игр и спорта, детских	25	50	50	50	50
Территории лечебных учреждений стационарного типа, открытые спортивные сооружения общего пользования, места отдыха населения (сады, скверы, парки)	25	50	по расчетам	по расчетам	по расчетам

9. Минимальное количество мест на погрузочно-разгрузочных площадках на территории земельных участков: площадь мест на погрузочно-разгрузочных площадках определяется из расчета 90 м<sup>2</sup> на одно место. Минимальное количество мест на погрузочно-разгрузочных площадках на территории земельных участков определяется из расчета:

- одно место для объектов общей площадью от 100 м<sup>2</sup> до 1500 м<sup>2</sup> и плюс одно место на каждые дополнительные 1500 м<sup>2</sup> общей площади объектов - для объектов торговли, объектов общественного питания, промышленных объектов, для предприятий по первичной переработке, расфасовке сельскохозяйственной продукции и техническому обслуживанию сельхозпроизводства (ремонт, складирование).

10. Минимальное количество машино-мест для хранения (технологического отстоя) грузового автотранспорта на территории земельных участков:

- одно место для объектов общей площадью от 100 м<sup>2</sup> до 1500 м<sup>2</sup> и плюс одно место на каждые дополнительные 1500 м<sup>2</sup> общей площади объектов - для объектов торговли, объектов общественного питания, промышленных объектов, для предприятий по первичной переработке, расфасовке сельскохозяйственной продукции и техническому обслуживанию сельхозпроизводства (ремонт, складирование);

Площадь машино-мест для хранения (технологического отстоя) грузового автотранспорта определяется из расчета 95 м<sup>2</sup> на автомобиль (с учетом проездов); при примыкании участков для стоянки к проезжей части улиц и проездов и продольном расположении автомобилей - 70 квадратных метров на автомобиль.

*3.1.5 Предельные параметры разрешенного строительства, объекта капитального строительства «Магазин розничной торговли» (зона № 5):*

1. Площадь земельного участка – 1665 м<sup>2</sup>.
2. Предельное максимальное значение коэффициента использования территории – не устанавливается.
3. Минимальные отступы зданий, строений, сооружений от границ земельных участков:
  - а) минимальные отступы от границ земельных участков стен зданий, строений, сооружений без окон - на расстоянии, обеспечивающем нормативную инсоляцию и освещенность объектов капитального строительства на сопряженных земельных участках;
  - б) минимальные отступы от границ земельных участков стен зданий, строений, сооружений с окнами - на расстоянии, обеспечивающем нормативную инсоляцию и освещенность объектов капитального строительства, расположенных в границах земельного участка и сопряженных земельных участках;
  - в) минимальные отступы от границ земельных участков стен зданий, строений, сооружений по границам земельных участков, совпадающим с красными линиями улиц и проездов, при выполнении требований вышеуказанных пунктов не устанавливаются.
4. Максимальные выступы за красную линию частей зданий, строений, сооружений допускаются: в отношении балконов, эркеров, козырьков - не более 1,5 метров и выше 3,5 метров от уровня земли.
5. Максимальное количество этажей надземной части зданий, строений, сооружений на территории земельных участков не устанавливается.
6. Максимальный класс опасности (по санитарной классификации) объектов капитального строительства, размещаемых на территории земельных участков - V.
7. Минимальная доля озелененной территории – не устанавливается.
8. Минимальное количество машино-мест для хранения индивидуального автотранспорта на территории земельных участков – 1 машино-место на 5 работников в максимальную смену, а также 1 машино-место на 10 одновременных посетителей при их максимальном количестве. За пределами земельного участка может быть размещено не более 50% необходимых машино-мест. На территории земельного участка запланированы 24 машино-места для магазина в рабочее время и для жителей дома № 33 в вечернее.
9. Разрыв от автостоянок и гаражей-стоянок до зданий различного назначения следует применять по таблице 7.1.1 СанПиН 2.2.1/2.1.1.1200-03 "Санитарно-защитные зоны и санитарная классификация предприятий, сооружений и иных объектов":

### Разрыв от сооружений для хранения легкового автотранспорта до объектов застройки

Объекты, до которых исчисляется разрыв	Расстояние, м					
	Открытые автостоянки и паркинги вместимостью, машино-мест					
	10 и менее	11 - 50	51 - 100	101 - 300	свыше 300	
Фасады жилых домов и торцы с окнами	10	15	25	35	50	
Торцы жилых домов без окон	10	10	15	25	35	
Территории школ, детских учреждений, ПТУ, техникумов, площадок для отдыха, игр и спорта, детских	25	50	50	50	50	
Территории лечебных учреждений стационарного типа, открытые спортивные сооружения общего пользования, места отдыха населения (сады, скверы, парки)	25	50	по расчетам	по расчетам	по расчетам	

3.1.6 *Предельные параметры разрешенного строительства объекта капитального строительства «Многоэтажная жилая застройка (высотная застройка)» (зона № 6):*

1. Площадь земельного участка – 3608 м<sup>2</sup>.
2. Площадь зоны – 2316 м<sup>2</sup>
3. Общая площадь квартир – 7305,21 м<sup>2</sup>.
4. Количество жителей объекта капитального строительства «Многоэтажная жилая застройка (высотная застройка)» определено исходя из обеспеченности общей площадью квартир 30 м<sup>2</sup>/чел. (7305,21:30=243).

5. Предельные (минимальные и(или) максимальные) размеры земельных участков, в том числе их площадь, не подлежит установлению.

6. Минимальные отступы зданий, строений, сооружений от границ земельных участков:

а) минимальные отступы от границ земельных участков до стен зданий, строений, сооружений на расстоянии, обеспечивающем нормативную инсоляцию и освещенность объектов капитального строительства, расположенных в границах земельного участка и на сопряженных земельных участках, и обеспечивающем нормы противопожарной безопасности, но не менее 3-х м;

б) минимальные отступы от границ земельных участков, совпадающих с красными линиями улиц и проездов до стен зданий, строений, сооружений устанавливаются:

- для жилых зданий с квартирами на первых этажах – 6 м;
- для жилых зданий с общественными помещениями на первых этажах – 3 м.

Существует необходимость в отклонении от параметров в части уменьшения минимального отступа от западной границы земельного участка с 6 м до 0 м, от южной границы земельного участка с 6 м до 1 м до стен здания.

7. Предельное количество этажей или предельная высота зданий, строений, сооружений:

- а) для иных видов разрешенного использования минимальное количество этажей не подлежит установлению;
- б) максимальное количество этажей не подлежит установлению;
- в) предельная высота зданий, строений принимается Правилами в соответствии с градостроительными регламентами территориальной зоны с учетом:

- границ зон охраны объектов культурного наследия;
- максимальной этажности застройки в границах территориальных зон;
- видов разрешенного использования в границах территориальных зон;
- охраны исторических панорам центральной части города.

8. Максимальный процент застройки в границах земельного участка, определяемый как отношение суммарной площади земельного участка, которая может быть застроена, ко всей площади земельного участка, не подлежит установлению.

9. Предельное максимальное значение коэффициента использования территории в границах земельных участков с видом разрешенного использования «многоэтажная жилая застройка (высотная застройка)» (код 2.6) для многоквартирных домов от 9 этажей и выше – 2.0 ( $3608:2.0=1804$ ).

10. Максимальные выступы за красную линию частей зданий, строений, сооружений допускаются: в отношении балконов, эркеров, козырьков - не более 1,5 метров и выше 3,5 метров от уровня земли.

11. Максимальный класс опасности (по санитарной классификации) объектов капитального строительства, размещаемых на территории земельных участков – V.

12. Минимальная доля озелененной территории земельных участков с видом использования «многоэтажная жилая застройка (высотная застройка)» – 20 кв. м на 100 кв. м общей площади квартир в объекте капитального строительства на участке ( $7305,21:100*20=1461$ ).

13. Минимальное количество машино-мест для хранения индивидуального автотранспорта на территории земельных участков с видом разрешенного использования «многоэтажная жилая застройка (высотная застройка)» – 1 место на 78 кв. м общей площади квартир ( $7305,21:78=94.47$  (50%). На участке размещено 47 машино-мест, 50% от общего числа. Недостающие 47 машино-мест размещены за пределами участка на расстоянии, не превышающем 1000 метров. Разрыв от автостоянок и гаражей-стоянок до зданий различного назначения следует применять по таблице 7.1.1 СанПиН 2.2.1/2.1.1.1200-03 "Санитарно-защитные зоны и санитарная классификация предприятий, сооружений и иных объектов":

**Разрыв от сооружений для хранения легкового автотранспорта до объектов застройки**

Объекты, до которых исчисляется разрыв	Расстояние, м				
	Открытые автостоянки и паркинги вместимостью, машино-мест				
	10 и менее	11 - 50	51 - 100	101 - 300	свыше 300

Фасады жилых домов и торцы с окнами	10	15	25	35	50
Торцы жилых домов без окон	10	10	15	25	35
Территории школ, детских учреждений, ПТУ, техникумов, площадок для отдыха, игр и спорта, детских	25	50	50	50	50
Территории лечебных учреждений стационарного типа, открытые спортивные сооружения общего пользования, места отдыха населения (сады, скверы, парки)	25	50	по расчетам	по расчетам	по расчетам

14. Минимальное количество мест на погрузочно-разгрузочных площадках на территории земельных участков: площадь мест на погрузочно-разгрузочных площадках определяется из расчета 90 квадратных метров на одно место для объектов общей площадью от 100 кв. м до 1500 кв. м и плюс одно место на каждые дополнительные 1500 кв. м общей площади объектов, относящихся к видам разрешенного использования «объекты торговли (торговые центры, торгово-развлекательные центры (комплексы))» (код 4.2), «рынки» (код 4.3), «магазины» (код 4.4), «общественное питание» (код 4.6), «производственная деятельность» (код 6.0); одно место для объектов общей площадью от 100 кв. м до 1250 кв. м и плюс одно место на каждые дополнительные 1250 кв. м общей площади объектов, относящихся к видам разрешенного использования «склад» (код 6.9).

15. Площадь машино-мест для хранения (технологического отстоя) грузового автотранспорта определяется из расчета 95 м<sup>2</sup> на автомобиль (с учетом проездов); при примыкании участков для стоянки к проезжей части улиц и проездов и продольном расположении автомобилей - 70 квадратных метров на автомобиль.

16. Площадь нормируемых элементов дворовой территории проектируется в соответствии с п. 2.3.13 Нормативов градостроительного проектирования Смоленской области:

Площадки	Удельные размеры площадок, м <sup>2</sup> /чел.	Количество	
		По нормам	По проекту
Для игр детей дошкольного и младшего школьного возраста	0,7	243*0,7=170,1	180,0
Для отдыха взрослого населения	0,1	243*0,1=24,3	35,4
Для занятий физкультурой	2,0	243*2,0=486,0 486,0*50%=243,0*	267,2
Для хозяйственных целей и выгула собак	0,3	243*0,3=72,9	32,5

\* На основании прим. 2, п. 7.5, гл. 7 СП 42.13330.2016 Градостроительство. Планировка и застройка городских и сельских поселений. Актуализированная редакция СНиП 2.07.01-89\* в проекте принята площадь площадок для занятий физкультурой 50% от нормативной, так, как на расстоянии 195 м находится физкультурно-оздоровительный комплекс "Динамо" по адресу Нахимова, 31А и на расстоянии 350 м - спортядро МБОУ средняя школа №39 по адресу Нахимова, 35.



17. Для расчета учреждений, организаций и предприятий микрорайонного значения для объекта капитального строительства «Многоэтажная жилая застройка (высотная застройка)» планируемое количество жильцов принято 243 человек. Расчет произведен в соответствии с Таблицей Д.1 Приложения Д СП «Градостроительство. Планировка и застройка городских и сельских поселений. Актуализированная редакция СНиП 2.07.01-89\*»:

Учреждения, предприятия, сооружения, единицы измерения	Рекомендуемая обеспеченность на 1000 жителей	Размещение	Количество на планируемой территории при численности населения 243 чел.
Дошкольные организации, место	45-53	Отдельно стоящие, пристроенные (вместимостью не более 100 мест – общего типа, а также малокомплектные дошкольные учреждения с разновозрастными группами – не более 45 мест), совмещенные с начальной школой (общей вместимостью не более 200 мест)	13
Общеобразовательные учреждения, место	90	Начальная школа, начальная школа – детский сад, начальная школа в составе полной школы в микрорайоне. Школы с углубленным изучением отдельных предметов, гимназии, лицеем (с 8 или 10 класса) – в жилом районе	22
Предприятия торговли, м <sup>2</sup> торговой площади, в том числе:	100	Отдельно стоящие, встроенные, встроено-пристроенные	24
продовольственными товарами	70		17
непродовольственными товарами	30		7
Предприятия общественного питания, место	8	То же	2
Предприятия бытового обслуживания, рабочее место	2	Встроенные, встроено-пристроенные	1
Аптеки, объект	1 на 20 тыс. жителей	Отдельно стоящие, встроенные	1
Отделения связи, объект	IV-V группы – до 9 тыс. жителей, III группы – до 18 - " -, II группы – 20-25 - " -	По заданию на проектирование	1
Филиалы банков, операционное место	1 место на 2-3 тыс. человек		1
Жилищно-эксплуатационные службы, объект	1 на 20 тыс. человек	Отдельно стоящие, встроенные	1
Помещения для досуга и	50	Встроенные	12

любительской деятельности, м2 нормируемой площади				
Помещения для физкультурно-оздоровительных занятий населения, м2 площади пола	30 (с восполнением до 70-80 за счет использования спортивных залов школ во внеурочное время)	Отдельно стоящие, встроенные (до 150 м2)		7
Опорный пункт охраны порядка, м2 нормируемой площади	10		Встроенные	3
Общественные туалеты, прибор	1	В местах массового пребывания людей – центрах обслуживания		1

**ПОЛОЖЕНИЕ О ХАРАКТЕРИСТИКАХ РАЗВИТИЯ СИСТЕМ  
СОЦИАЛЬНОГО, ТРАНСПОРТНОГО ОБСЛУЖИВАНИЯ И  
ИНЖЕНЕРНО-ТЕХНИЧЕСКОГО ОБЕСПЕЧЕНИЯ,  
НЕОБХОДИМЫХ ДЛЯ РАЗВИТИЯ ТЕРРИТОРИИ,  
РАСПОЛОЖЕННОЙ В ГРАНИЦАХ: УЛИЦЫ НОРМАНДИЯ-  
НЕМАН – УЛИЦЫ НАХИМОВА – ГСК «ПЛАНЕТА» – УЛИЦЫ  
ПОЛТАВСКОЙ**

**1. ПРЕДПРИЯТИЯ БЫТОВОГО ОБСЛУЖИВАНИЯ**

Основная задача проекта планировки в области бытового обслуживания населения состоит в наращивании емкостей предприятий и равномерности их распределения по территории жилых зон города.

Проект планировки рекомендует для расширения сети использовать нежилые помещения, встроенные в жилые дома, отдельно стоящие объекты и включение предприятий бытового обслуживания в состав торговых и торгово-развлекательных комплексов.

Проектом планировки предусмотрен снос торговых павильонов, находящихся на придомовых территориях жилых домов, на основных улицах города ввиду несоответствия архитектурного решения градостроительной среде г. Смоленска.

Проектом планировки рекомендуется для улучшения информационного обслуживания населения установить новые технологичные остановки общественного транспорта с зоной Wi-Fi.

Проектом приводится расчет объектов только микрорайонного значения (для повседневного обслуживания).

**Расчет учреждений, организаций и предприятий микрорайонного значения**

Учреждения, предприятия, сооружения, единицы измерения	Рекомендуемая обеспеченность на 1000 жителей	Размещение	Количество на планируемой территории при численности населения 5710 чел.
Дошкольные организации, место	45-53	Отдельно стоящие, пристроенные (вместимостью не более 100 мест – общего типа, а также малокомплектные дошкольные учреждения с разновозрастными группами – не более 45 мест), совмещенные с начальной школой (общей вместимостью не более 200 мест)	303
Общеобразовательные учреждения, место	90	Начальная школа, начальная школа – детский сад, начальная школа в составе полной школы в микрорайоне. Школы с углубленным изучением отдельных предметов, гимназии, лицеем (с 8 или 10 класса) – в жилом	514

		районе	
Предприятия торговли, м2 торговой площади, в том числе:	100	Отдельно стоящие, встроенные, встроено-пристроенные	571
продовольственными товарами	70		400
непродовольственными товарами	30		171
Предприятия общественного питания, место	8	То же	46
Предприятия бытового обслуживания, рабочее место	2	Встроенные, встроено-пристроенные	12
Аптеки, объект	1 на 20 тыс. жителей	Отдельно стоящие, встроенные	1
Отделения связи, объект	IV-V группы – до 9 тыс. жителей, III группы – до 18 - " -, II группы – 20-25 - " -	По заданию на проектирование	1
Филиалы банков, операционное место	1 место на 2-3 тыс. человек		1
Жилищно-эксплуатационные службы, объект	1 на 20 тыс. человек	Отдельно стоящие, встроенные	1
Помещения для досуга и любительской деятельности, м2 нормируемой площади	50	Встроенные	286
Помещения для физкультурно-оздоровительных занятий населения, м2 площади пола	30 (с восполнением до 70-80 за счет использования спортивных залов школ во внеурочное время)	Отдельно стоящие, встроенные (до 150 м2)	171
Опорный пункт охраны порядка, м2 нормируемой площади	10	Встроенные	57
Общественные туалеты, прибор	1	В местах массового пребывания людей – центрах обслуживания	6

## 2. ХАРАКТЕРИСТИКА РАЗВИТИЯ СИСТЕМЫ ТРАНСПОРТНОГО ОБСЛУЖИВАНИЯ

Транспортное обслуживание проектируемой территории квартала выполнены с учетом генерального плана города Смоленска.

Необходимо разработать рабочий проект по замене всех существующих в границах проектирования типов дорожных покрытий на тип капитально-усовершенствованный, в связи с удовлетворительным и местами неудовлетворительным состоянием покрытий.

Данным проектом планировки проектируется продолжение ул. Нахимова

как реализация одного из основных положений генерального плана города Смоленска.

На проектируемой территории квартала предусматривается расширение существующих проездов. Планировочное решение улично-дорожной сети на территории квартала обеспечивает проезд автотранспорта к зданиям и объектам общего пользования.

Красные линии, фактически существующие на территории, координируемые в проекте планировки. Устанавливаются по методике главного архитектора проекта, на основании планографической информации г. Смоленска. О самой методике см. в Томе 2.4.

Ширина улицы Нормандия-Неман в границах красных линий переменная, у пересечения с улицей Николаева она составляет – 40 м. Ширина проезжей части не увеличивается.

Ширина улицы Нахимова в границах красных линий переменная, в среднем она составляет – 44 м. Ширина проезжей части увеличивается с 6 м до 14 м.

Ширина улицы Академика Петрова в границах красных линий переменная, она составляет – 15 м. Ширина проезжей части увеличивается с 4,12 м до 7 м.

Ширина улицы Полтавской в границах красных линий переменная, в среднем она составляет – 15 м. Ширина проезжей части увеличивается с 2,68 м до 7 м.

Ширина улицы Могилевской в границах красных линий переменная, в среднем она составляет – 11 м. Ширина проезжей части увеличивается с 2,69 м до 6 м.

Радиус закругления края проезжей части разные - 8,0 м, 12 м, 18 м.

Ширина проезжей части проездов - 5,5 - 6 м. Проезды в проектируемом квартале, как правило, являются тупиковым (что обусловлено сложившейся градостроительной ситуацией), они обеспечены разворотными площадками размером 15 x 15 м. Использование разворотных площадок для стоянки автомобилей не допускается. Некоторые внутриквартальные проезды расширяются. («Схема организации движения транспорта и пешеходов. Схема организации улично-дорожной сети. М 1:2000»).

Территория проектируемого квартала обслуживается автобусами, троллейбусами и маршрутными такси. Их маршруты проходят по ул. Нахимова, ул. Нормандии-Неман.

Проектом предусмотрены заездные остановочные карманы общественного городского транспорта длиной в 45 метров для остановки двух и более маршрутов (по проектируемому продолжению ул. Нахимова). Так же в сложившейся застройке проектируются экопарковки везде, где это соответствует нормам.

#### **Согласно ПДД:**

Движение в жилых зонах.

1. В жилой зоне, то есть на территории, въезды на которую и выезды с которой обозначены знаками 5.38 и 5.39, движение пешеходов разрешается как

по тротуарам, так и по проезжей части. В жилой зоне пешеходы имеют преимущество, однако они не должны создавать необоснованные помехи для движения транспортных средств.

2. В жилой зоне запрещается сквозное движение, учебная езда, стоянка с работающим двигателем, а также стоянка грузовых автомобилей с разрешенной максимальной массой более 3,5 т вне специально выделенных и обозначенных знаками и (или) разметкой мест.

3. Требования данного раздела распространяются также на дворовые территории.

Проектом планировки территории рекомендовано соблюдать ПДД и запретить сквозное движение через жилую зону.

#### **Расчет уровня автомобилизации:**

В соответствии с генеральным планом города Смоленска показатель легковых автомобилей для индивидуального пользования принят 345 ед. на 1000 жителей.

Количество легковых автомобилей при планируемой численности населения 5710 составляет 1970 единиц.

Генеральным планом города Смоленска на территории проекта планировки не предусматривались отдельные зоны для хранения легковых автомобилей.

Хранение легковых автомобилей индивидуальных владельцев предусматривается в обустроенных в дворовых пространствах жилых домов, на наружных экопарковках, в территории существующих гаражных кооперативов.

У всех объектов обслуживания и досуга должны предусматриваться автостоянки ёмкостью, соответствующей нормам СНиП. В проекте планировки автостоянки предусматриваются везде, где это не противоречит требованиям норм СНиП («Схема организации движения транспорта и пешеходов. Схема организации улично-дорожной сети. М 1:2000»).

#### **2.1. Транспортное обслуживание**

Транспортное обслуживание внутри территории осуществляется по внутриквартальным проездам шириной 4,5 - 6,0 м.

Общая протяженность проездов составляет – 2,7 км.

#### **2.2. Объекты транспортного обслуживания**

Проектом предусмотрено размещение на территории квартала наземных парковок для индивидуального транспорта на 214 машино-мест.

#### **2.3. Обеспечение стоянками для хранения автомобилей**

№ п/п	Наименование	Единица измерения	Кол-во	Примечание
1.	Гаражи (стоянки) для постоянного хранения легковых автомобилей	м/мест	2744	
2.	Стоянки для временного хранения легковых автомобилей для жителей квартала (существующие)	м/мест	14	

3.	Стоянки для временного хранения легковых автомобилей для жителей (планируемые):	м/мест	200	Для планируемого ОКС № 2 (зона № 6) – 94 м/мест; Для существующего ОКС № 18 – 59 м/мест; Для планируемого ОКС № 1 – 24 м/мест; В районе ДК «Шарм» – 23 м/мест.
4.	Проектируемые наземные и подземные парковки	м/мест	нет	

### 3. ИНЖЕНЕРНО-ТЕХНИЧЕСКОЕ ОБЕСПЕЧЕНИЕ, НЕОБХОДИМОЕ ДЛЯ РАЗВИТИЯ ТЕРРИТОРИИ

В составе проекта планировки территории была выполнена схема вертикальной планировки и инженерной подготовки территории («Схема вертикальной планировки территории, инженерной подготовки и инженерной защиты территории. М 1:2000»).

Схема вертикальной планировки выполнена на основании схемы улично-дорожной сети на топографической основе.

Планировочные отметки по опорным точкам на переломах рельефа и перекрестках улиц назначены из условий обеспечения оптимальных объемов земляных масс, необходимых для создания поверхностного стока дождевых вод в лотки проездных частей городских улиц и далее в дождеприемные колодцы дождевой канализации.

Устройство сети водоотводных лотков вдоль внутриквартальных проездов. Сброс поверхностных вод с территории осуществляется в существующую ливневую канализацию.

Принципиальные решения по вертикальной планировке территории указаны в материалах по обоснованию проекта планировки территории. Детальную проработку плана организации рельефа для участков организации экопарковок выполнить при рабочем проектировании.

При выполнении капитального ремонта и реконструкции дорог и проездов необходимо выбирать тип дорожной одежды капитально-усовершенствованный.

Для предотвращения капиллярного поднятия грунтовых вод, а также увеличения несущей способности и срока службы дорожной одежды рекомендуется использование в основании подстилающего слоя геотекстиля.

Проезды к жилым домам протрассированы с возможностью максимального сохранения зелёных насаждений.

Проект планировки территории квартала рекомендует реконструировать системы инженерного оборудования и благоустройство территории в соответствии с генеральным планом города Смоленска.

Проектом предлагается реструктурирование городских коммуникаций путем создания проходных подземных коллекторов для размещения

инженерных сетей.

## **ХАРАКТЕРИСТИКА СИСТЕМ ИНЖЕНЕРНО-ТЕХНИЧЕСКОГО ОБЕСПЕЧЕНИЯ**

### **3.1. Водоснабжение**

Проектируемая территория квартала обеспечивается централизованной системой холодного водоснабжения.

Водоснабжение на хозяйственно-питьевые и противопожарные нужды предусмотреть от существующих городских водопроводных сетей. Система водоснабжения тупиковая.

#### Водоводы

Санитарная охрана водоводов обеспечивается санитарно - защитной полосой. Ширина санитарно - защитной полосы водоводов принимается по обе стороны от крайних линий водовода 3 м. (Согласно СП 42.13330.2016 Градостроительство. Планировка и застройка городских и сельских поселений. Актуализированная редакция СНиП 2.07.01-89\*). В пределах санитарно - защитной полосы водоводов должны отсутствовать источники загрязнения почвы и грунтовых вод.

В случае необходимости допускается сокращение ширины санитарно - защитной полосы для водоводов, проходящих по застроенной территории, по согласованию с центром государственного санитарно - эпидемиологического надзора.

Не допускается посадка высокоствольных деревьев, все виды строительства, не имеющие непосредственного отношения к эксплуатации, реконструкции и расширению водопроводных сооружений, в том числе прокладка трубопроводов различного назначения, размещение жилых и хозяйственно - бытовых зданий, проживание людей, применение ядохимикатов и удобрений.

### **3.2. Водоотведение**

Проектируемая территория обеспечивается централизованной системой канализации. Хозяйственно-бытовые стоки от сооружений собираются уличной коллекторной сетью. Сброс осуществляется в существующий коллектор, проходящий по участку развития застроенной территории.

Водоотведение на территории проектируемого квартала обеспечивается сетями хозяйственно-бытовой канализации и ливневой канализации, расположенными на территории квартала.

Ширина санитарно-защитной полосы канализации устанавливается в размере 3 м. (Согласно СП 42.13330.2016 Градостроительство. Планировка и застройка городских и сельских поселений. Актуализированная редакция СНиП 2.07.01-89\*).

#### **Сточные воды**

Организация рельефа территории запроектирована в увязке с прилегающей территорией, с учетом выполнения нормального отвода атмосферных вод и существующей высотной привязки жилых домов.

Отвод атмосферных и талых вод от зданий осуществляется по



спланированной поверхности со сбором воды и отводом ее по лоткам проезжей части улиц и проездов на пониженные участки местности.

Для предотвращения размывания грунта на выпусках на рельеф предусматриваются площадки, вымощенные камнем, булыжником и т.п., а также предусматривается расчленение потока на выпуске с помощью бордюрного камня.

### **3.3. Теплоснабжение**

Проектируемая территория обеспечивается централизованной системой теплоснабжения. Длина теплотрассы составляет 2,2 км.

### **3.4. Газоснабжение**

Проектируемая территория квартала обеспечена существующими системами газоснабжения. Протяженность 10,1 км.

Границы охранных зон газораспределительных сетей и условия использования земельных участков, расположенных в их пределах, должны соответствовать Правилам охраны газораспределительных сетей, утвержденным Постановлением Правительством Российской Федерации от 20.11.2000 № 878.

В соответствии таблицей В.1 Приложения В п. 9 СП 62.13330.2011 Актуализированная редакция СНиП 42-01-2002 «Газораспределительные системы» нормативное расстояние от подземных газопроводов низкого давления - 2 метра, среднего давления - 4 метра с каждой стороны до фундаментов зданий и сооружений.

### **3.5. Электроснабжение**

Проектируемая территория обеспечивается существующей системой электроснабжения. Протяженность 21,9 км.

### **3.6. Связь и информатизация**

Для проектируемой территории в случае реконструкции существующих сетей необходимо выполнить строительство узлов мультимедийной системы доступа. Протяженность сетей связи – 2,03 км.

Приложение № 3  
к постановлению Администрации  
города Смоленска  
от 16.11.2022 № 3363-арм

Чертежи проекта межевания застроенных и подлежащих застройке территорий  
квартала в границах улицы Нормандия-Неман – улицы Нахимова –  
ГСК «Планета» – улицы Полтавской

