

Утверждена

(наименование документа об утверждении, включая наименования органов государственной власти или

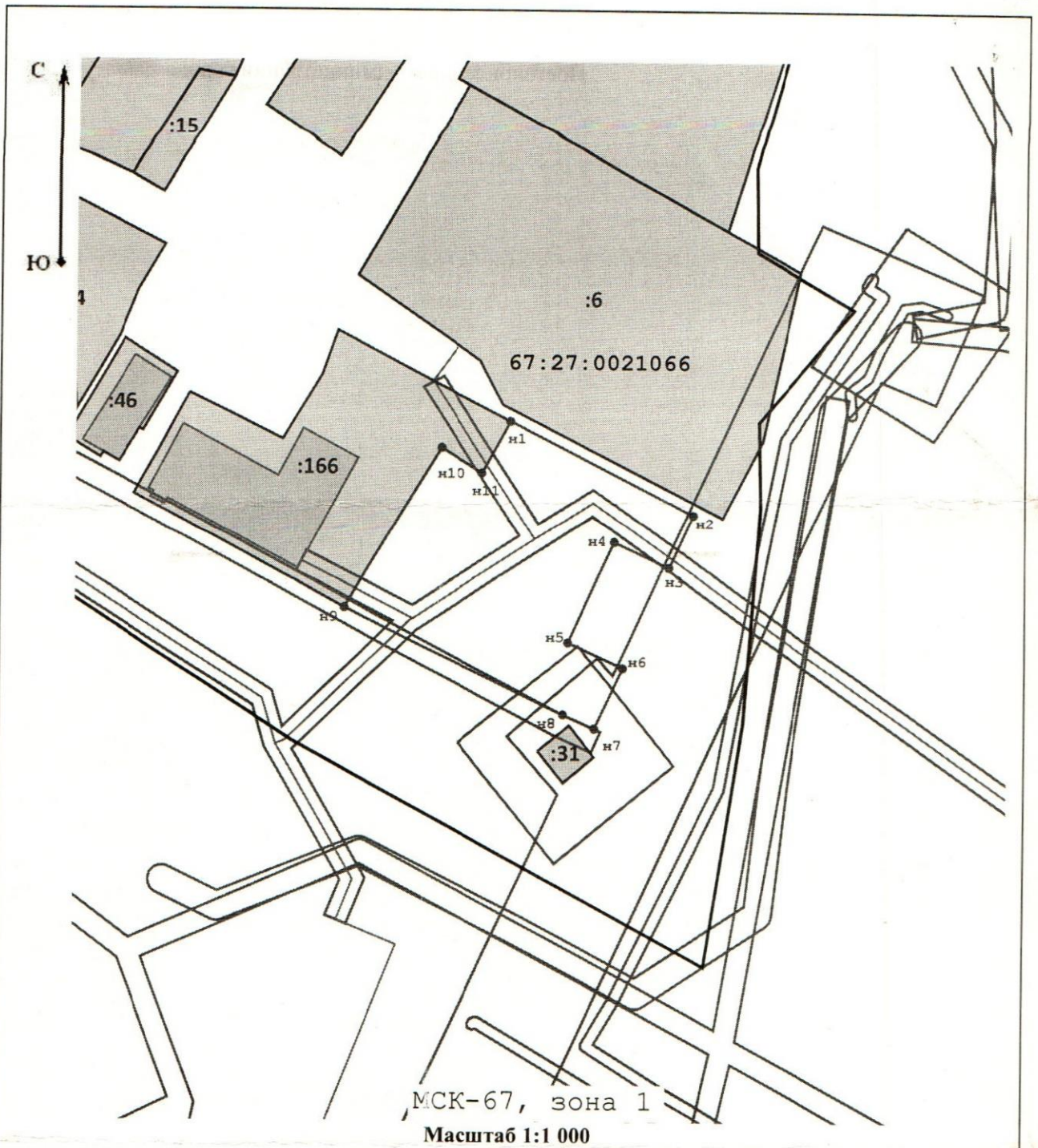
органов местного самоуправления, принявших решение об утверждении схемы или

подписавших соглашение о перераспределении земельных участков)






от _____ № _____

Схема расположения земельного участка или земельных участков на кадастровом плане территории

Площадь земельного участка	1 663 м²																																										
(указывается проектная площадь образуемого земельного участка, вычисленная с использованием технологических и программных средств, в том числе размещенных на официальном сайте федерального органа исполнительной власти, уполномоченного Правительством Российской Федерации на осуществление государственного кадастрового учета, государственной регистрации прав, ведение Единого государственного реестра недвижимости и предоставление сведений, содержащихся в Едином государственном реестре недвижимости, в информационно-телекоммуникационной сети "Интернет" (далее - официальный сайт), с округлением до 1 квадратного метра. Указанное значение площади земельного участка может быть уточнено при проведении кадастровых работ не более чем на десять процентов)																																											
Обозначение характерных точек границ	Координаты, МСК-67, зона 1, м																																										
	(указываются в случае подготовки схемы расположения земельного участка с использованием технологических и программных средств, в том числе размещенных на официальном сайте. Значения координат, полученные с использованием указанных технологических и программных средств, указываются с округлением до 0,01 метра)																																										
	<table style="width: 100%; border-collapse: collapse;"> <thead> <tr> <th style="width: 30%;"></th> <th style="width: 35%; text-align: center;">X</th> <th style="width: 35%; text-align: center;">Y</th> </tr> <tr> <th style="text-align: center;">1</th> <th style="text-align: center;">2</th> <th style="text-align: center;">3</th> </tr> </thead> <tbody> <tr><td style="text-align: center;">н1</td><td style="text-align: center;">454 929,16</td><td style="text-align: center;">1 221 802,34</td></tr> <tr><td style="text-align: center;">н2</td><td style="text-align: center;">454 912,66</td><td style="text-align: center;">1 221 834,65</td></tr> <tr><td style="text-align: center;">н3</td><td style="text-align: center;">454 903,38</td><td style="text-align: center;">1 221 830,38</td></tr> <tr><td style="text-align: center;">н4</td><td style="text-align: center;">454 907,87</td><td style="text-align: center;">1 221 820,67</td></tr> <tr><td style="text-align: center;">н5</td><td style="text-align: center;">454 890,38</td><td style="text-align: center;">1 221 812,59</td></tr> <tr><td style="text-align: center;">н6</td><td style="text-align: center;">454 885,88</td><td style="text-align: center;">1 221 822,30</td></tr> <tr><td style="text-align: center;">н7</td><td style="text-align: center;">454 875,19</td><td style="text-align: center;">1 221 817,35</td></tr> <tr><td style="text-align: center;">н8</td><td style="text-align: center;">454 877,65</td><td style="text-align: center;">1 221 811,80</td></tr> <tr><td style="text-align: center;">н9</td><td style="text-align: center;">454 896,32</td><td style="text-align: center;">1 221 773,38</td></tr> <tr><td style="text-align: center;">н10</td><td style="text-align: center;">454 924,54</td><td style="text-align: center;">1 221 790,26</td></tr> <tr><td style="text-align: center;">н11</td><td style="text-align: center;">454 920,05</td><td style="text-align: center;">1 221 797,41</td></tr> <tr><td style="text-align: center;">н1</td><td style="text-align: center;">454 929,16</td><td style="text-align: center;">1 221 802,34</td></tr> </tbody> </table>		X	Y	1	2	3	н1	454 929,16	1 221 802,34	н2	454 912,66	1 221 834,65	н3	454 903,38	1 221 830,38	н4	454 907,87	1 221 820,67	н5	454 890,38	1 221 812,59	н6	454 885,88	1 221 822,30	н7	454 875,19	1 221 817,35	н8	454 877,65	1 221 811,80	н9	454 896,32	1 221 773,38	н10	454 924,54	1 221 790,26	н11	454 920,05	1 221 797,41	н1	454 929,16	1 221 802,34
	X	Y																																									
1	2	3																																									
н1	454 929,16	1 221 802,34																																									
н2	454 912,66	1 221 834,65																																									
н3	454 903,38	1 221 830,38																																									
н4	454 907,87	1 221 820,67																																									
н5	454 890,38	1 221 812,59																																									
н6	454 885,88	1 221 822,30																																									
н7	454 875,19	1 221 817,35																																									
н8	454 877,65	1 221 811,80																																									
н9	454 896,32	1 221 773,38																																									
н10	454 924,54	1 221 790,26																																									
н11	454 920,05	1 221 797,41																																									
н1	454 929,16	1 221 802,34																																									



Условные обозначения:

- :26** - Кадастровый номер земельного участка, учтённого в ГКН
-  - Существующая часть границы, имеющиеся в ГКН сведения о которой достаточны для определения ее местоположения
-  - Граница охранной зоны
-  - Граница кадастрового квартала
-  - Существующая точка, имеющиеся в ГКН сведения о которой позволяют однозначно определить ее местоположение
-  - Вновь образованная часть границы, сведения о которой достаточны для определения ее местоположения