

Условные обозначения:

- граница территории, в отношении которой разрабатывается проект планировки
- существующие объекты капитального строительства

22
123.7

- уклон, ‰
- направление уклона
- расстояние, м

183.50
183.50

- проектная (красная) отметка
- существующая (черная) отметка

п.1

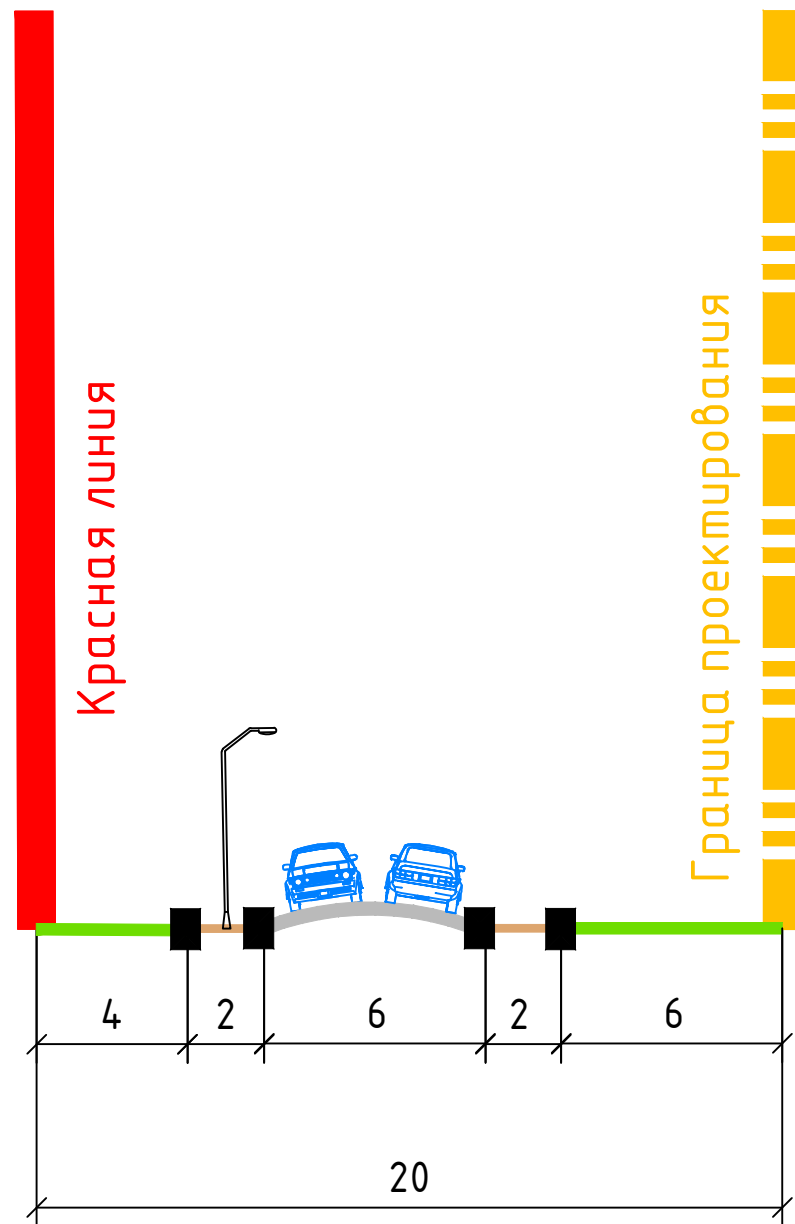
- поперечный профиль улиц

– зона планируемого размещения объекта капитального строительства

– номера зон планируемого размещения объекта капитального строительства по экспликации




Поперечный профиль 1. М 1:500



зелёная зона	тропуар	проезжая часть	тропуар	зелёная зона
--------------	---------	----------------	---------	--------------


ул. Краснодorskая

Поперечный профиль 2. М 1:500



зелёная зона	тропуар	проезжая часть	тропуар
--------------	---------	----------------	---------

Поперечный профиль 3. М 1:500



зелёная зона	тропуар	проезжая часть	тропуар
--------------	---------	----------------	---------

Зоны планируемого размещения объектов капитального строительства

№ п/п	Наименование	Площадь застройки	Этажность	Адрес
1	Зона планируемой реконструкции улично-дорожной сети	110	-	пос. Красный Бор
2	Зона планируемого размещения магазина	456	-	пос. Красный Бор

Примечание:
1. Чертеж разработан на топографической съемке М 1:1000, выполненной отделом геодезических изысканий ООО "МФЦ"БИНОМ" в 2023 г.
2. Система координат МСК-67, система высот Балтийская.



Масштаб 1:2000

Изм.	Кол. уч.	Лист	№ док.	Подп.	Дата	Проект планировки и проект межевания территории в городе Смоленске в границах улицы Краснодorskой – по границам территориальных зон ТЗ, Р1, Т4			
Директор Алексеев А.А.						Проект планировки территории. Материалы по обоснованию		Стадия	Лист
Разработал Солодова Т.Д.						Схема вертикальной планировки территории, инженерной подготовки и инженерной защиты территории. М 1:2000		ППТ	5
								Листов	5
						ООО "МФЦ"БИНОМ"			

Формат А2